



el
L
EDICIONES
LOYNAZ

DICCIONARIO NOMBRES GEOGRÁFICOS Pinar del Río

DICCIONARIO

NOMBRES GEOGRÁFICOS



Pinar del Río

DICCIONARIO
NOMBRES GEOGRÁFICOS
Pinar del Río



DICCIONARIO
NOMBRES GEOGRÁFICOS
Pinar del Río



EDICIONES
LOYNAZ

Esta obra ha sido confeccionada por Especialistas del Centro de Investigaciones y Servicios Ambientales (ECOVIDA).

Edición: *MSc. Rosa Pablos de la Rosa*

Diseño: *D.I. Raudel del Llano*

Diseño de Portada: *Arq. Juan M. Blanco Izquierdo. Raudel del LLano, Iliá Valdés Hernández*

Corrección: *José Manuel Pérez Cordero*

El contenido de esta obra no es responsabilidad de los editores ni la casa editorial.

© Grupo Técnico Asesor de Nombres Geográficos, 2015.

ISBN: 978-959-219-443-4

EDICIONES LOYNAZ

Maceo no. 211, esquina Alameda, Pinar del Río, Cuba.

loynaz@pinarte.cult.cu

Grupo técnico asesor de nombres geográficos del Consejo de la Administración Provincial

El Comité Ejecutivo del Consejo de Ministros dictó, el 15 de mayo de 1980, el Decreto 67, por el que se creó la Comisión Nacional de Nombres Geográficos como una comisión permanente inter-organismos, subordinada al Consejo de Ministros, presidida por el Ministerio de las Fuerzas Armadas Revolucionarias e integrada, además, por otros organismos de la Administración Central del Estado y entidades relacionadas con la actividad. El 18 de mayo de 1989 el Comité Ejecutivo del Consejo de Ministros promulga el Decreto 150 que es modificado el 14 de mayo de 1999 por el Decreto 263; así como dispuso, por acuerdo el 28 de julio de 1983, la creación en cada provincia y en el municipio especial Isla de la Juventud, de una comisión de carácter permanente que funcionará como Grupo Técnico Asesor, adjunto al respectivo Consejo de la Administración.

La Comisión tiene entre sus funciones la de establecer, mantener y controlar la uniformidad (normalización) de los nombres geográficos del territorio nacional y determinar la forma de escritura de los nombres geográficos de territorios extranjeros que tengan identidad reconocible. Esta Comisión se conoce como Grupo Técnico Asesor de Nombres Geográficos y está integrado por los siguientes organismos:

Delegación Territorial de Ciencia, Tecnología y Medio Ambiente
Ministerio de las Fuerzas Armadas Revolucionarias
Delegación Provincial de Recursos Hidráulicos
Dirección Provincial de Planificación Física
Dirección Provincial de Radio y Televisión
Ministerio de Educación Superior (ISP)
Oficina Territorial de Normalización
Ministerio de la Industria Pesquera
Oficina Territorial de Estadísticas
Dirección Provincial de Vialidad
Ministerio de Educación
Ministerio del Interior
Ministerio de Cultura

Consejo Técnico Asesor

Presidente de honor
Ing. Ernesto Barreto Castillo

Presidenta
Lic. Martha Lucrecia Marrero Mojena

Autores

Ms.C. Yosvany Lemus Martínez (CITMA)

Ms.C María Victoria Miló López

Ms.C. María Rosa González Sánchez

Lic. Freddy Fuster Barbeito

Dr. Enrique Alonso Alonso

Ing. Alicia Rivero Rodríguez (INHR)

Lic. Tania Carmona García (OTE)

Ing. Nieves Mojena Blanco (Dirección Provincial de Vialidad)

Ing. Rolando Vizcaíno (Geocuba)

Miembros

Ing. Arturo de la Fuente (Oficina de Hidrografía y Geodesia)

Ing. Santos González (Empresa Pesquera)

Ing. Carlos Alberto Madera Peña (Minint)

Ing. Osmany Porras Serrano (Geocuba)

Mayra Bencomo (Cuerpo de Guardabosques)

Gerardo Ortega Rodríguez (Centro Provincial del Libro)

Lic. Frank González (ICRT)

Ms.C. José Buenaventura García (UPR)

Lic. Yadira Pruna Barroso (Sectorial Provincial de Cultura)

Ms.C Ada Hidalgo González (Mined)

Araceli Rodríguez González (Oficina Territorial de Normalización)

Ms.C Jorge de la Uz Herrera (Mintur)

Esteban Iglesias Borrero (Empresa de Correos de Cuba)

My. Lester Valdés Valdés (Minint)

Consejo de redacción

MSc. Rosa Pablos de la Rosa (Filóloga)

Lic. Roberto Novo Carbó (Geógrafo)

Lic. Juan Carlos Rodríguez (Historiador)

Colaboradores

Ing. Dibaldo Dupeiron Díaz

Tec. Orlain Borrego Abreu

Lic Rey Andrés Hernández Díaz

Ing. Ana Margarita Alún Dopico

Arq. Roberto Soto Carbonell

Ing. Divany Ríos Luaces

Arq. Sergio García Gutiérrez

Lic. Gonzalo Torres Fernández

Lic. Enrique Ginebra Giniebra

Lic. Kirenia Garrido Rivera

Ing. Lázaro Ordaz Hernández

Tec. Junio Guerra

Dr. Martín H. Luis López.

Índice

Reconocimientos	9
Presentación	11
Lista de abreviaturas	15
Provincia Pinar del Río	17
Artículos geográficos	25
A	27
B	34
C	45
D	77
E	81
F	86
G	91
H	105
I	108
J	111
K	116
L	117
M	122
N	139
O	142
P	145
Q	170
R	172
S	179
T	196
U	202
V	202
Y	210
Z	211
Mapas	213
Fotos	227
Glosario de términos genéricos	247
Bibliografía	253

Reconocimientos

El Grupo Técnico Asesor de Nombres Geográficos expresa su reconocimiento a todas las personas, organismos e instituciones, que contribuyeron a la búsqueda, verificación y revisión de toda la información agrupada en el Diccionario Geográfico de la provincia de Pinar del Río

Agradecemos el apoyo brindado por la Asamblea Provincial del Poder Popular, destacándose la activa participación del vicepresidente de la Asamblea Provincial, el arquitecto Rafael de Jesús Fernández Echevarri, así también a la Comisión Nacional de Nombres Geográficos, al secretario ejecutivo Lic. Rodolfo Domínguez Portillo, por su contribución y sistemática ayuda en toda ocasión, y especial reconocimiento a los especialistas del Centro de Investigaciones y Servicios Ambientales (ECOVIDA) y a la Dirección Provincial de Planificación Física, por su esfuerzo y dedicada labor, a fin de llevar a cabo esta obra.

Presentación

El Diccionario de Nombres Geográficos de la provincia de Pinar del Río es el resultado del esfuerzo realizado durante varios años por el Grupo Técnico Asesor Provincial de Nombres Geográficos y de los organismos y entidades del territorio, por presentar el resultado de un trabajo de investigación y recopilación de información que recoge aproximadamente 1318 topónimos normalizados, seleccionados entre los más significativos del territorio, con una información amplia de cada uno de ellos.

Esta edición del *Diccionario...* es una obra que continúa y enriquece la edición anterior del *Diccionario geográfico de Cuba*, ofreciendo al lector el resultado alcanzado hasta hoy, con la intención de divulgar los nombres oficialmente establecidos por la Comisión Nacional de Nombres Geográficos para los diferentes accidentes que aquí se recogen, así como una serie de información de referencia, para los profesionales, estudiantes y público en general.

El libro contiene una selección de los principales accidentes geográficos de la provincia, áreas protegidas, monumentos y viales. Sobre cada uno de ellos se brinda una variada información que incluye su ubicación por coordenadas geográficas, sus características físico-geográficas, ubicación político-administrativa, entre otras. Además presenta planos, mapas y fotografías. Se incluye también un glosario que recoge los términos empleados en la obra.

El Grupo Técnico Asesor es receptivo a las sugerencias que sobre la obra se realicen, para ser tomadas en cuenta en futuras ediciones.

Contenido y ordenamiento de los artículos

Como las características de los topónimos son variables, el contenido de los artículos es distinto, ya que se adapta a las particularidades de cada caso. Por otro lado, se recoge una serie de parámetros comunes a todos. En aras de una mejor comprensión para el lector, se ha agrupado el contenido por familias: ecónimo (nombre propio de un lugar habitado), hidrónimo (nombre propio de un accidente hidrográfico), orónimo (nombre propio de un accidente del relieve), litónimo (nombre propio de un accidente del litoral marino), en esta familia se incluyen los nesónimos es decir, los nombres de cayos, y limitónimos que son los nombres de la provincia y los municipios. Además, se brinda una información general en forma de artículos sobre monumentos (nacionales y locales), áreas protegidas y viales del territorio. A continuación más información sobre el contenido por familia:

Ecónimo: nombre completo del asentamiento, categoría poblacional, ubicación político-administrativa (provincia y municipio donde está ubicado el asentamiento), coordenadas geográficas, ubicación según las grandes unidades y subunidades del relieve, población, vivienda, actividad económica, vías de comunicación, servicios, otros datos de interés, y si los hubiera de tipo histórico, económico, político o social.

Los artículos sobre municipios y provincias presentan el contenido general señalado anteriormente para los ecónomos, pero incluyen datos de geología, suelos, clima, vegetación, flora y fauna.

Hidróónimo: identificación por el nombre completo del accidente geográfico, ubicación según la vertiente en que se encuentre, ubicación según las grandes unidades y subunidades del relieve donde se localiza el accidente, coordenadas geográficas, altura sobre el nivel del mar, ubicación político administrativa (la provincia y el o los municipios que recorre u ocupa en parte), breve descripción de la extensión con la importancia y dimensiones del accidente, sus rasgos particulares y otros datos de interés, si los hubiera, de tipo científico, económico o cultural, además se indican otros nombres por los que se conoce.

Orónimo: identificación del accidente geográfico por el nombre completo, gran unidad de relieve en que se encuentra, coordenadas geográficas, ubicación político-administrativa, descripción físico geográfica y económica, área, ancho, largo, extensión en metros o kilómetros cuadrados según corresponda, y altura sobre el nivel del mar (en las cuevas y cavernas la altura es de la base al techo).

Los artículos correspondientes a las grandes unidades del relieve, además de los datos indicados, incluyen información sobre geología, suelos, vegetación o flora y fauna.

Litónimo: identificación del nombre completo del accidente geográfico, ubicación en la costa donde se encuentra, referencia a un accidente geográfico de mayor importancia, coordenadas geográficas, división político-administrativa, según el accidente de que se trate; aparecen datos sobre sus características relacionados con su largo, ancho, profundidad, altura sobre el nivel del mar, relieve, suelos y vegetación.

Odónimos: el nombre, la denominación de las principales vías de comunicación del territorio, ubicación geográfica, extensión, características principales y otros datos de carácter económico o histórico que se consideren de interés.

Áreas Protegidas: los nombres de todas las áreas protegidas del territorio, los datos relacionados con su ubicación geográfica, extensión, categoría,

fecha de declaración como área protegida, objetivos específicos que se persiguen con la protección del área específica de que se trate y otros datos económicos, culturales o históricos que se consideren.

Monumentos: información relacionada con los nombres de los monumentos nacionales y locales, de los lugares donde estos se encuentran enclavados precisando su categoría, fecha de aprobación e información de interés sobre los mismos.

Ordenamiento

Los artículos que figuran el *Diccionario...* corresponden a los topónimos y están ordenados de acuerdo con los criterios siguientes:

a) Cada topónimo se ordena por la primera letra del término específico, seguido de una coma, el término genérico y preposición, artículo, contracción o conjunción, según sea el caso.

Ejemplo:

topónimo

Bahía de Corrientes

orden

Corrientes, bahía de

b) Cuando el genérico forma parte inseparable del nombre geográfico se da con inicial mayúscula siempre y se ordena como sigue:

Ejemplo:

topónimo

Litónimo Playa Bailén

Ecónimo Playa Bailén

orden

Bailén, playa.

Playa Bailén.

c) Los topónimos iguales de objetos diferentes están ordenados según su clasificación político-administrativa y a continuación el topónimo natural. En primer lugar la provincia, a continuación el municipio, las ciudades, los pueblos y poblados ordenados según su cantidad de habitantes. Le siguen los restantes elementos en orden alfabético del término genérico.

Ejemplos:

orden

Pinar del Río (provincia)

Pinar del Río (municipio)

Pinar del Río (ciudad)

Pinar del Río (llanura)

d) Los términos específicos compuestos cuyo primer elemento consiste en las palabras San, Santa, Santo o en títulos antepuestos o nombres de personas, se ordenan por dicho elemento.

Ejemplos:

orden

Santo Tomás, valle de

San Andrés, embalse

e) Cuando coinciden dos o más nombres idénticos de igual genérico y específico, y de la misma familia, se han ordenado según la importancia del objeto, referida esta en primer lugar a sus dimensiones.

LISTA DE ABREVIATURAS

°C.....	Grado centígrado (Celsius)
Cab.....	Caballería
Cub.....	Cubanismo
E.....	Este
ENE.....	Estenordeste
ESE.....	Estesudeste
Fm.	Formación
ha	Hectárea
hab. / km2.....	Habitantes por km2
km.....	Kilómetro
km2.....	Kilómetro cuadrado
lat.....	Latitud
LH	La Habana
long.....	Longitud
m.....	Metro
M.....	Milla náutica
m2.....	Metro cuadrado
m3/ s.....	Metro cúbico por segundo
Mat	Matanzas
mm.....	Milímetros
MMm3.....	Millones de metros cúbicos
mun.....	Municipio
N.....	Norte
NE.....	Nordeste
NNE.....	Nornordeste
NNO.....	Nornoroeste
NO	Noroeste
O.....	Oeste
ONO	Oeste noroeste
OSO.....	Oeste sudoeste
PN	Parque Nacional
PR.....	Pinar del Río
RB.....	Reserva de la Biosfera
S.....	Sur
S.C.T.C.	Se conoce también como
SE.....	Sudeste
snmm.....	Sobre el nivel medio del mar
SO.....	Sudoeste
SSE.....	Sursudeste
SSO.....	Sursudoeste
V.....	Véase
viv.....	Viviendas

Provincia Pinar del Río

La provincia de Pinar del Río se localiza en el extremo occidental de Cuba, ubicada entre las coordenadas 21° 52' 11" y 23° 00' 18" de lat. norte y 84° 57' 07" y 83° 54' 10" long. oeste.

LÍMITES: al norte con el estrecho de la Florida, al sur con el Mar Caribe, al este con la provincia de Artemisa y al oeste con el Golfo de México.

ÁREA: 8815,26 km² de tierra firme, ocupando por este concepto el cuarto lugar entre las provincias de mayor superficie del país.

MUNICIPIOS: Sandino, Mantua, Minas de Matahambre, Viñales, La Palma, Los Palacios, Consolación del Sur, Pinar del Río, San Luis, San Juan y Martínez y Guane.

GENTILICIO: pinareño.

CABECERA PROVINCIAL: ciudad de Pinar del Río; siendo además cabecera del municipio del mismo nombre. Está estructurada en dos grandes zonas: zona del centro histórico al oeste, y zona de nuevo desarrollo al este, divididas por el río Guamá, con un área de 3345,6 ha. Posee una población de 140230 habitantes (2012) y 49936 viviendas, para una densidad neta de 41,9 hab./ha y un índice de hacinamiento de 2,8 habitantes por viviendas. (Censo 2012).

GEOGRAFÍA FÍSICA: Desde el punto de vista físico geográfico se divide en 5 regiones: llanura Sur de Pinar del Río, llanura Norte de Pinar del Río, llanura de Guane-Mantua, llanura de Guanahacabibes, cordillera de Guaniguanico: dividida en dos subregiones: sierra de los Órganos y sierra del Rosario. La cima más notable es Seboruco con 672,7 m en el municipio Los Palacios.

HIDROGRAFÍA: Dada la configuración de la cordillera de Guaniguanico, la provincia queda dividida en dos vertientes (norte y sur), delimitadas por un parteaguas principal, donde nacen la inmensa mayoría de los ríos. Atendiendo al caudal, largo, uso, valores naturales, entre otros, hay 43 ríos considerados importantes, además de un gran número de arroyos y lagunas naturales que constituyen una red hidrográfica superficial.

La infraestructura hidráulica está conformada por 24 embalses que totalizan una capacidad de 3121,8 millones de m³ de agua, siendo las de mayor volumen el embalse La Juventud con 105 millones de m³ y el Punto con 96,5 millones de m³. Existen 11 obras derivadoras, 80,4 km de canales magistrales, 57 micro presas, 10 obras para el control de inundaciones y 71,8 km de diques.

CLIMA: Tropical húmedo, caracterizado por un período lluvioso contemplado de mayo a octubre y otro seco que oscila entre noviembre y abril, con temperaturas medias de 24,6 °C y un promedio anual de precipitaciones de unos 1445 mm, con frecuentes chubascos y tormentas eléctricas. Es la provincia más afectada por ciclones tropicales, así como por frentes fríos y sures.

ECONOMÍA: Eminentemente agroindustrial, descansa su base económica fundamentalmente en el recurso suelo, sustentado en la explotación agrícola, cuyo cultivo fundamental: el tabaco (famoso por su calidad en todo el mundo) está estrechamente ligado con la historia y evolución de la provincia, además de cosecharse arroz y cítricos; se desarrolla la ganadería y otros recursos forestales, mineros, hidráulicos, etc.

TURISMO: La belleza y el potencial natural de la provincia la sitúa en un lugar privilegiado desde el punto de vista turístico, principalmente en las zonas montañosas donde se destaca el valle de Viñales (único de su tipo en el país), y la península de Guanahacabibes, en el extremo más occidental.

DEMOGRAFÍA: La población total de la provincia asciende a 587026 habitantes, con una densidad de 66,1 hab/km², siendo una de las menos pobladas del país, al ocupar el octavo lugar, bastante por debajo de la media nacional. El grado de urbanización es de 64,3 %. (Fuente: Anuario Estadístico, 2012).

El sistema de asentamiento humano está conformado por 43 urbanos y 409 rurales. Los asentamientos más importantes son las ciudades de Pinar del Río y de Consolación del Sur. Los recursos laborales disponibles ascendían en el año 2013 a unos 361848 efectivos, de los cuales 169931 son femeninos y 191917, masculinos. Ocupados en la economía se encuentran 269069, de los cuales 98699 femeninos y 170370 masculinos para un 74,4 % de utilización de los mismos. (Fuente: Balance de los Recursos Laborales, ONEI, 2013).

COMUNICACIONES: A lo largo de la provincia existen 4 ejes viales fundamentales y una red vial bastante consolidada que une diferentes puntos del territorio con un total de 4164,25 km; de ellos 2058,55 km corresponden a vías asfaltadas (Fuente: Dirección Provincial de Vialidad, 2009), las vinculaciones principales se realizan a través de la carretera Central, el circuito Norte, el vial Central de Montaña y la autopista Nacional, además de la vía férrea; que conjuntamente con los ejes transversales permiten una efectiva comunicación con todos los objetivos económicos, productivos y sociales, así como el sistema de asentamientos humanos, además posee excelente vinculación con el resto del país y en especial con su capital.

EDUCACIÓN: Desde 1959 que se erradicó el analfabetismo, la educación es gratuita y obligatoria hasta noveno grado. En el curso 2012-2013 la provincia contaba con 50 círculos infantiles, 418 escuelas primarias, secundarias básicas 49, preuniversitarios 14, politécnicos 34, enseñanza especial 17, enseñanza de adultos 23, un Instituto Preuniversitario Vocacional de Ciencias Exactas, una Vocacional de Arte, 2 escuelas de deporte y 4 de nivel superior. (Fuente: ONEI, 2013).

SALUD: Los servicios médicos son gratuitos, desarrollándose desde 1962 campañas de vacunación las cuales han erradicado enfermedades tales como: poliomielitis, difteria, tosferina, sarampión y tétanos. Como resultado de estas y otras medidas, ya se cuenta con: 5 hospitales, 20 policlínicos, 8 clínicas estomatológicas, 9 hogares maternos, 1 hogar de ancianos y 14 casas de abuelos, 3 laboratorios de higiene y epidemiología, 1 banco de sangre y además 3912 médicos y 662 estomatólogos. La esperanza de vida al nacer es de 77,17 años. Tasa de natalidad infantil (por cada 1000 hab.): 11,0. Tasa de mortalidad infantil (por cada 1000 nacidos vivos): 3,6. (Fuente: Anuario Estadístico, 2013).

Origen de la ciudad de Pinar del Río

La ciudad de Pinar del Río como otros centros urbanos de Cuba es resultado de un largo período de gestación, donde ha estado presente el esfuerzo constante de muchas generaciones de vueltabajeros.

En los siglos XVI y XVII los territorios al oeste de la villa de San Cristóbal de La Habana, eran una vasta región dedicada a la ganadería extensiva, producciones para el consumo y en alguna medida el cultivo del tabaco; el resultado de aquella pobre explotación económica estaba dado por el despoblamiento, al estar diseminados, en tan extensa región, unos pocos cientos de personas dedicadas a la agricultura.

Las particularidades geográficas también condicionaban un aislamiento a pesar de la apertura poco a poco de caminos y el uso de las costas para el movimiento marítimo.

Dadas aquella situación resultaba muy difícil que un grupo de personas fijaran residencia en un lugar fijo y en consecuencia fomentaran un poblado; sin embargo las condiciones comienzan a variar a finales del siglo XVII, siendo visible la presencia de pequeños grupos de personas en áreas agrícolas, las que no escaparon al control oficial y mucho menos de la iglesia que organiza los servicios eclesiásticos a partir del año 1880.

Pinar del Río surge en este contexto de condiciones difíciles en una basta región despoblada y con pésimas vías de comunicaciones, así poco a poco creció la ciudad con una diversa arquitectura que muestra el ingenio y la sabiduría de sus constructores.

Pinar del Río no tuvo fecha fundacional al igual que otros poblados de Vueltabajo, su constitución fue un proceso que se extiende desde finales del siglo XVII hasta el año 1867 cuando recibe el título de ciudad.

Fue levantada en terrenos de las haciendas San Mateo y Pinar del Río, cuando los habitantes de la región constituían unas pocas familias necesitadas de una base de apoyo local donde obtener algunos servicios necesarios. Pero entre los factores que contribuyeron a que se gestara este poblado hay algunos que son realmente relevantes, como la creación de la tenencia de gobierno de Nueva Filipina en 1774 y la necesidad que tenían las autoridades de fomentar un poblado cabecera. Para esta fecha ya hacía varias décadas que el asentamiento se había trasladado de los alrededores del actual parque José Martí hacia su sitio definitivo en los alrededores del parque de la Independencia

El desarrollo de la ciudad de Pinar del Río comienza por la zona donde se encuentra el río Guamá y se le da este nombre al sitio por este río y por los pinares existentes en sus márgenes.

Escudo de Pinar del Río

El escudo de Pinar del Río sintetiza los más notables valores geográficos, económicos, sociales y de lucha por los que ha transitado el pueblo vueltabajero. Su creación durante las primeras décadas del

siglo XX, refleja el marcado interés por dotar a esta región de un símbolo oficial que la identificara.



En el mes de septiembre de 1917 se reúne el Consejo Provincial tomando como acuerdo crear una comisión para que presentara un proyecto de escudo de la provincia. A finales del mes de octubre el pintor Gregorio Días hace un dibujo de lo que consideraba que debía ser el escudo de Pinar del Río y se le envía una foto del mismo a Céspedes.

Al transcurrir el tiempo se pudo comprobar que ese escudo no respondía a los

cánones de la hiralda, según señalaban los peritos en la materia, por lo que pasado el tiempo el 18 de julio de 1927 en sesión celebrada por el Consejo Provincial se trata el asunto referente a la modificación del

actual escudo confeccionándose posteriormente uno nuevo por Esteban Valderrama, asesorado por el académico de la historia Dr. Emeterio Santovenia.

El escudo blasón propiamente dicho, posee en primer término el río, teniendo a la derecha del borde del mismo, unas matas de tabaco y al otro lado un paisaje, donde aparece en primer término un sembrado de tabaco, después un pinar y al horizonte unas montañas, todo representativo de la provincia. La hiralda está determinada por los colores y por las formas de su propio origen heráldico.

Las alegorías: descansa el blasón sobre un pergamino color oro enrollado en sus cuatro ángulos, que sostienen a diestra y siniestra ejemplares de tabaco, cultivo principal de la provincia, y otro que se mantiene sobre un haz de unión republicana anaranjado atado con cintas púrpuras, quien sostiene a lo alto el gorro frigio, insignia de la libertad republicana que lleva en el centro la estrella de cinco puntas, emblema de la patria.

Himno de Pinar del Río

Vueltabajo no solo es conocido por sus paisajes naturales, las famosas producciones de tabaco y la actitud heroica de sus hijos, es también cuna de innumerables personalidades del arte, la literatura, la historia y la música. Rosita Delgado de Pazos, autora del Himno de Pinar del Río es una de las figuras que vivió para defender con su obra a los pinareños.

Rosita Delgado de Pazos había nacido en San Juan y Martínez en los comienzos de la segunda década del siglo XX, allí por senderos entre vegas de tabaco lograría forjar desde muy pequeña un profundo sentimiento de amor a su tierra natal, quedando para siempre muy arraigada a los valores ya acumulados por los pinareños. Mujer culta, apasionada a la música y a los valores de su región fecunda, como revolucionaria de gran talla pudo contribuir a dignificar las raíces genuinas de los pinareños.

En 1942, Rosita escribe la letra del Himno de Pinar del Río y la música. Fueron meses intensos para que la presentación se preparara para el teatro Aida (hoy cine Praga) a fin de año con el coro que había formado con sus alumnos, eran 72 voces, quizás el mayor de Cuba en toda su historia coral hasta esa fecha. Este himno era un llamado a los valores acumulados, la toma de conciencia y a la participación en la lucha revolucionaria que se acrecentaba inexorablemente como sucedió años más tarde.

El teatro vibró de emoción aquella noche del 27 de diciembre de 1942 por el impacto de la obra expuesta que se llamaría "Marcha del Comité Todo por Pinar del Río".

Recibió muchos reconocimientos y distinciones como: Hija Eminente de Pinar del Río, Distinción por la Cultura Nacional y el Escudo Pinareño que otorga la Asamblea Provincial del Poder Popular.

MARCHA TODO POR PINAR DEL RÍO

(Letra y música de la compositora Rosita Delgado de Pazos)

Pinar del Río
región fecunda
donde natura
vertió sus joyas
con esplendor.
Cuna de sabios
y de patriotas,
hecha a la prueba
a la abnegación.
Pinareño, valor,
de la ardua lucha
se recoge por fruto
la victoria
la conciencia de un pueblo
se ha hecho grande,
y ascenderá triunfal
hasta la gloria.
Pinar del Río
tierra olvidada,
la cenicienta
desventurada
no puede ser,
porque sus hijos
en lucha heroica
la harán hermosa
es un deber....
Pinareño, valor
de la ardua lucha
se recoge por fruto
la victoria,
la conciencia de un pueblo
se ha hecho grande
y ascenderá triunfal
hasta la gloria...
Pinar del Río....
Pinar del Río....
Pinar del Río....

ARTÍCULOS

A

Ábalos, punta de. Costa norte, en la bahía de Guadiana, 20 km al SO del asentamiento Mantua, en los 22° 11' 04" lat. N y los 84° 26' 44" long. O, mun. Mantua. Costa baja, cubierta de mangle rojo, alto y espeso.

Abonera, La. Poblado de Tercer Orden del municipio Guane, a 1,6 km al NNE de la cabecera municipal, enlazada a esta por carretera, en los 22° 12' 37" lat. N y los 84° 04' 45" long. O, llanura de Guane-Mantua; a 24 m de altura; 411 hab.; 80 viv. (2012). Población vinculada a la industria, servicios y cultivos varios. Aparece en el censo de 1981. Pragmatopónimo.

Abra, río. (V. Bejuquera, río).

Abra, El. Poblado de Tercer Orden del municipio La Palma, a 17,5 km al SSE de la cabecera municipal, enlazada a esta por carretera, en los 22° 39' 39" lat. N y los 83° 26' 48" long. O, en la sierra de los Órganos, cordillera de Guaniguanico; a 115 m de altura; 370 hab.; 135 viv. (2012). Población vinculada al cultivo del café y forestal. Aparece en el censo de 1970. Fisiotopónimo.

Abra, El. En la sierra de los Órganos, cordillera de Guaniguanico, 8 km al NO del asentamiento Viñales, en los 22° 39' 39" lat. N y los 83° 26' 48" long. O, mun. Viñales. Altura: 35 m. Largo: 0,2 km. Ancho: 0,2 km. Separa la sierra de Galera de la de Ancón. Fisiotopónimo.

Abrón de Caiguanabo, cueva del. En la sierra del Rosario, cordillera de Guaniguanico, se ubica en los 22° 42' 25" lat. N y los 83° 21' 18" long. O, mun. Los Palacios. Extensión: 0,2 km². Altura: 150 m. Constituida por rocas calizas de edad Cre-

tácico. Al exterior suelos pardos con carbonatos con vegetación de pastos naturales. La fauna está compuesta por murciélagos, reptiles, anuros e insectos. Acceso a través de carretera de San Andrés-Entronque de Herradura. Aquí radicó un campamento de cimarrones a principios del siglo XIX. Asociada a la solapa existe un arte rupestre, posiblemente de cimarrones. Fisiotopónimo.

Acuáticos, lomas de los. En la sierra de los Órganos, cordillera de Guaniguanico, su centro se ubica en los 22° 36' 58" lat. N y los 83° 46' 58" long. O, mun. Viñales. Extensión: 3 km². Altura: 306,4 m. Constituida por alternancia de rocas areno-arcillosas del Jurásico Inferior a Medio y calizas del Jurásico Superior-Cretácico, fuertemente tectonizadas. Suelos esqueléticos sobre esquistos, pizarras y calizas. Área seminatural donde se practican cultivos de subsistencia y se mantienen áreas seminaturales, por lo que se mantienen parches con complejo de vegetación de mogotes, pinares y bosques latifolios. Fauna compuesta por insectos, reptiles, moluscos, anuros y aves. Su acceso es por un camino que enlaza con el Valle de Viñales, situado a 2 km al S, su nombre proviene del folklore local, por ser seguidores de la curandera Antoñica Izquierdo. Pragmatopónimo.

Agua, cueva del. En la sierra de los Órganos, cordillera de Guaniguanico, cuyo centro se ubica en los 22° 37' 55" lat. N y los 83° 45' 06" long. O, mun. Viñales. Altura: 150 m. Fm. geológica Guasasa, constituida en calizas masivas, calcarenitas, calciduritas, micritas, a veces dolomitizadas, de edad Jurásico Superior Oxfordiano Tithoniano. Al exterior hacia el norte, presenta un complejo de

Agua, cueva del

vegetación de mogotes, donde predomina el matorral xeromorfo latifolio; hacia el sur, algunos cultivos y vegetación secundaria. Fauna compuesta de moluscos, reptiles, anuros, aves, mamíferos e insectos. Se encuentra dentro del PN Viñales. Existen algunas viviendas dispersas de campesinos que se dedican a la producción de tabaco y cultivos varios. Fisiotopónimo.

Agua, cueva del. En la sierra de los Órganos, cordillera de Guaguanico, cuyo centro se ubica en los 22° 27' 52" lat. N y los 83° 58' 45" long. O, mun. Minas de Matahambre. Altura: 130 m. Fm. geológica Guasasa, constituida en calizas masivas (calcareniticas, calciduritas, micritas, a veces dolo-mitizadas) y calizas estratificadas (biomicritas) con intercalaciones de silicitas, de edad Jurásico Superior. Oxfordiano-Cretácico Superior. Al exterior, suelos esqueléticos con vegetación de bosque foliáceo. Fauna compuesta de moluscos, reptiles, anuros, aves, mamíferos e insectos. Existen algunas viviendas dispersas de campesinos que se dedican a la producción de tabaco y cultivos varios. Fisiotopónimo.

Agua Muerta, playa. Costa sur, a 94 km al SO del asentamiento Sandino, en los 21° 52' 58" lat. N y los 84° 27' 20" long. O, mun. Sandino. Largo de la franja costera: 200 m. En ella existen pequeños manantiales de agua dulce que brotan del mar. Fisiotopónimo.

Agua Prieta, laguna. Vertiente sur. Situada en la llanura Sur de Pinar del Río, al norte del campamento Cayo Largo, aproximadamente a unos 1,13 km, en los 22° 24' 13" lat. N y los 83° 29' 16" long. O, Consolación del Sur. Área: 0,14 km². Vegetación típica de lagunas. Se utiliza para el riego de cultivos varios y tabaco. Fisiotopónimo.

Aguacate, arroyo. Vertiente sur. Nace al noroeste del poblado de Puerta de Golpe, en los 22° 27' 48" lat. N y los 83° 33' 50" long. O, mun. Consolación del Sur. Desemboca en el río Hondo en los 22° 25' 33" lat. N y los 83° 31' 52" long. O. Corre en dirección N-S. Largo: 6,65 km. Su corriente es intermitente. Tiene cinco afluentes, situados en la margen izquierda del arroyo. Sus aguas se utilizan para el riego de cultivos varios. No es navegable. Fitotopónimo.

Aguada, punta la. (V. Carabelita Chica, punta).

Aguirre, punta. Costa sur, en la ensenada de Corrientes, a 38 km al SO del asentamiento Sandino, en los 21° 50' 38" lat. N y los 84° 28' 48" long. O, mun. Sandino. Perteneciente a la RB Península de Guanahacabibes. Playa acumulativa de arenas carbonatadas arrecifales, con camellón de fragmentos coralinos acumulados durante las tormentas por el oleaje; afloramiento de rocas, con fuertes pendientes y profundidades de hasta 200 m a solo 500 m de la línea de costa. Existen complejos de vegetación de costa arenosa. Cognomotopónimo.

Aida, La. Poblado de Tercer Orden del municipio San Juan y Martínez, a 3,3 km al ESE de la cabecera municipal, enlazada a esta por carretera, en los 22° 15' 50" lat. N y los 83° 49' 00" long. O, llanura Sur de Pinar del Río, a 25 m de altura; 269 hab.; 91 viv. (2012). Población vinculada al cultivo del tabaco. Aparece en el censo de 1970. Cognomotopónimo.

Ají, El: Poblado de Tercer Orden del municipio Mantua, a 15 km al SSE de la cabecera municipal, enlazada a esta por carretera, en los 22° 10' 50" lat. N y los 84° 16' 10" long. O, llanura Norte de Pinar del Río; a 35 m de altura. 242 hab.;

86 viv. (2012). Población vinculada al cultivo del tabaco, cultivos varios y ganadería. Aparece en el censo de 1981. Fitotopónimo.

Ají, río. Vertiente norte. Nace en los 22° 11' 51" lat. N y los 84° 17' 52" long. O, mun. Mantua. Largo aproximado: 16,10 km. Área de la cuenca: 29,8 km². Desemboca en el estero San Francisco, en los 22° 08' 12" lat. N y los 84° 22' 08" long. O, mun. Mantua. Corre en dirección N-S. Tiene diez afluentes. Sus aguas son utilizadas para el riego de cultivos varios. La corriente es permanente. No es navegable. Fitotopónimo.

Ajiconal, laguna. Vertiente sur. Situada en la llanura Sur de Pinar del Río, al SO del asentamiento Consolación del Sur, en los 22° 22' 23" lat. N y los 83° 20' 54" long. O, mun. Consolación del Sur. Área: 0,06 km². En ella desemboca un arroyo sin nombre, vegetación típica de lagunas. Se utiliza para el riego de cultivos varios. Fitotopónimo.

Ajiconal, río. Vertiente sur. Nace en las alturas de Pizarras del Sur, cordillera de Guaniguanico, 6 km al SSO del asentamiento de Viñales, en los 22° 11' 53" lat. N y los 83° 26' 47" long. O, a 700 m de altura. Desemboca en el golfo de Batabanó, en los 22° 11' 53" lat. N y los 83° 26' 47" long. O, mun. Pinar del Río. Largo: 83 km. Área de la cuenca: 357 km². Gasto: 4,70 m³/s. Corre en dirección N-S. Tiene 139 afluentes menores de 10 km. En su nacimiento se le conoce con el nombre de La Majagua. Fitotopónimo.

Alacranes, cayos. Costa norte, en el archipiélago de los Colorados, a 21 km al NNE del asentamiento La Palma, en los 22° 53' 55" lat. N y los 83° 27' 42" long. O. Son bajos, pantanosos y cubiertos de mangle con algunos tramos de pla-

ya. Rodeados de aguas someras con presencia de arena y algas. Zootopónimo.

Alacranes, punta. Costa norte, a 6,5 km al NO del asentamiento Las Cadenas, en los 22° 53' 41" lat. N y los 83° 28' 24" long. O, mun. La Palma. Costa baja pantanosa, compuesta por lagunas costeras interiores, ocupada por bosques de mangle, con depósitos biogénicos. Zootopónimo.

Alcatraz Chico, laguna. Vertiente sur. Situada en la llanura Guane-Mantua, 10 km al E del asentamiento Sandino, en los 22° 04' 07" lat. N y los 84° 05' 11" long. O, mun. Sandino. Área: 1,2 km². Laguna permanente cuyas aguas se utilizan para el riego de los cultivos. Zootopónimo.

Alcatraz Grande, laguna. Vertiente sur. Situada en la llanura Guane-Mantua, 12 km al ESE del asentamiento Sandino, en los 22° 02' 56" lat. N y los 84° 05' 24" long. O, mun. Sandino. Área: 3,6 km². Laguna permanente cuyas aguas se utilizan para el riego de los cultivos. Zootopónimo.

Alfredo Yaburt. Poblado de Segundo Orden del municipio Consolación del Sur, a 3,9 km al NO de la cabecera municipal, enlazada a esta por carretera, en los 22° 30' 50" lat. N y los 83° 32' 10" long. O, llanura Sur de Pinar del Río, a 65 m de altura; 829 hab. y 320 viv. (2012). Población vinculada al cultivo del tabaco y cultivos varios. Aparece en el censo de 1981. Epotopónimo.

Algarrobo, El. Caserío del municipio de Viñales, a 2,8 km al N de la cabecera municipal, en los 22° 38' 27" de lat. N y los 83° 42' 46" long. O, en la sierra de los Órganos, cordillera de Guaniguanico; a 120 m de altura, 57 hab; 21 viv. (2012). Población vinculada cultivos varios y tabaco. Fitotopónimo.

Algodonal, bajo

Algodonal, bajo. Costa norte, en la bahía de Guadiana, al O del asentamiento La Fe, en los 22° 01' 55" lat. N y los 84° 17' 16" long. O, mun. Sandino. Profundidad mínima: 1,8 m. Zona de aguas someras con fondo de fango. Fitotopónimo.

Alonso de Rojas. Asentamiento urbano, Pueblo de Tercer Orden del municipio Consolación del Sur, a 27,5 km al SO de la cabecera municipal, enlazada a esta por carretera, en los 22° 19' 28" lat. N y los 83° 25' 38" long. O, en la llanura Sur de Pinar del Río, a 10 m de altura; área: 1,1 km²; 4750 hab.; 1623 viv. (2012). Población vinculada al cultivo del arroz, cultivos varios y ganadería. Fundado en 1873, fue pueblo cabecera del término municipal del mismo nombre. Epotopónimo.

Alonso de Rojas, punta. Costa norte, a 19,5 km al ONO del asentamiento Minas de Matahambre, en el archipiélago de los Colorados, en los 22° 37' 14" lat. N y los 84° 08' 00" long. O, mun. Minas de Matahambre. Costa baja pantanosa de una cadena de cayos de mangle que se extiende de E a O y que cierra por el O la ensenada de Río del Medio. Cognomotopónimo.

Alto pequeño, mogote. En la sierra de los Órganos, cordillera de Guaniguanico, cuyo centro se ubica en los 22° 26' 28" lat. N y los 83° 55' 59" long. O, mun. Minas de Matahambre. Altura: 222,6 m. Fm. geológica Americano, constituida por calizas estratificadas de edad Jurásico Superior. Tithoniano-Cretácico Superior. Complejo de vegetación de mogotes con suelos esqueléticos, donde predomina el matorral xeromorfo latifolio. Hacia el sur, algunos cultivos y vegetación secundaria. Fauna compuesta de moluscos, reptiles, anuros, aves, mamíferos e insectos. Exis-

ten algunas viviendas dispersas de campesinos que se dedican a la producción de tabaco y cultivos varios. Fisiotopónimo.

Alturas del Cuyaguaje. Poblado de Tercer Orden del municipio Guane, a 11,2 km al SE de la cabecera municipal, en los 22° 08' 57" lat. N y los 84° 03' 53" long. O, en la llanura de Guane-Mantua, a 20 m de altura; 311 hab.; 128 viv. (2012). La población vinculada al cultivo del tabaco y cultivos varios. Aparece en el censo de 2002. Fisiotopónimo.

Alvarito Díaz. Caserío del municipio Consolación del Sur, a 11,5 km al OSO de la cabecera municipal, enlazada a esta por carretera, en los 22° 28' 15" lat. N y los 84° 35' 12" long. O, en la llanura Sur de Pinar del Río, a 45 m de altura; 104 hab.; 35 viv. (2012) La población de vinculada al cultivo del tabaco y cultivos varios. Aparece en el censo de 2002. Epotopónimo.

Americano, mogote El. En la sierra de los Órganos, cordillera de Guaniguanico, 9 km al ENE del asentamiento El Moncada, en los 22° 36' 58" lat. N y los 83° 46' 59" long. O, mun. Viñales. Altura: 616 m. Elevación más prominente de la sierra de los Órganos. Suelo esquelético sobre rocas calizas y vegetación de matorral latifolio y xeromorfo. Elevación mogótica con mayor representatividad de la flora y ecótopos. Cognomotopónimo.

Anas, cueva las. En la sierra de los Órganos, cordillera de Guaniguanico, cuyo centro se ubica en los 22° 22' 57" lat. N y los 83° 58' 25" long. O, mun. Guane. Altura: 146 m. Fm. geológica Guasasa, constituida por calizas masivas y calizas estratificadas, de edad Jurásico Superior-Cretácico Superior. Al exterior suelos esqueléticos con vegetación de bosque foliáceo.

Fauna compuesta de moluscos, reptiles, anuros, aves, murciélagos e insectos. Área de explotación forestal de importancia económica. Cognomotopónimo.

Ancón, sierra de. En la sierra de los Órganos, cordillera de Guaniguanico, cuyo centro se ubica en los 22° 40' 22" lat. N y los 83° 45' 15" long. O, mun. Viñales. Altura máxima: 419 m. Extensión: 6 km². Su relieve está formado por submontañas tectónico-litológicas de bloques monoclinales y carsificadas. Los suelos son ferralíticos rojo, poco evolucionados esqueléticos. La vegetación es de mogotes. En la fauna está presente la jutía conga, el ruiseñor, el pájaro mosca, el arriero, la chillina (género endémico), y el juan chiví. La actividad económica fundamental es la forestal. Es un lugar de asentamiento aborigen de la cultura agroalfarera. S.C.T.C. sierra Ancón. Fisiotopónimo.

Ancón, valle del. En la sierra de los Órganos, cordillera de Guaniguanico, 7 km al NO del asentamiento Viñales, en los 22° 39' 10" lat. N y los 83° 45' 03" long. O, mun. Viñales. Altura: 114 m. Largo: 2,5 km. Ancho: 1 km. Suelos aluviales y ferralíticos donde se cosecha café, viandas y cultivos varios. Fisiotopónimo.

Andresillo, embalse. Vertiente sur. Situado en la llanura Guane-Mantua al N del asentamiento Bolívar, en los 22° 07' 29" lat. N y los 84° 13' 02" long. O, mun. Sandino. Altura del dique 9,50 m. Volumen 2,100 Mm³. Presenta un dique de materiales locales, abundante vegetación en los taludes, principalmente marabú, la cota de la corona es 18,50 m y es transitable peatonalmente. Se utiliza para el riego de tabaco y cultivos varios. Su explotación se inició en el año 1978. Cognomotopónimo.

Antonio, playa. Costa sur, en la península de Guanahacabibes, a 51 km al OSO del asentamiento Sandino, en los 21° 53' 43" lat. N y los 84° 40' 40" long. O, mun. Sandino. Largo de la franja costera: 1,1 km. Faja costera con acantilado. Cognomotopónimo.

Antonio Briones Montoto. Asentamiento urbano. Pueblo de Tercer Orden del municipio Pinar del Río, a 15 km al ESE de la cabecera provincial, enlazada a esta por carretera, en los 22° 22' 20" lat. N y los 83° 33' 06" long. O, en la llanura Sur de Pinar del Río, a 30 m de altura; área: 0,55 km²; 3943 hab.; 1356 viv. (2012). Población vinculada al cultivo del tabaco y cítricos, crías de aves y ganado vacuno. Comunidad construida en 1974. Epotopónimo.

Antonio Guiteras Holmes. Caserío del municipio San Luís, a 6,8 km al N de la cabecera municipal, enlazada a esta por terraplén, en los 22° 32' 62" lat. N y los 83° 75' 39" long. O, en la llanura Sur de Pinar del Río, a 35 m de altura; 44 hab.; 17 viv. (2012). Población vinculada al cultivo del tabaco y cultivos varios. Aparece en el censo de 2012. Epotopónimo.

Antúñez. Poblado de Tercer Orden del municipio Mantua, a 4,4 km al SE de la cabecera municipal, enlazada a esta por carretera, en los 22° 16' 14" lat. N y los 84° 15' 49" long. O, en la sierra de los Órganos, cordillera de Guaniguanico, a 40 m de altura; 338 hab.; 123 viv. (2012). Población vinculada al cultivo del tabaco y forestal. Aparece en el censo de 1970. Cognomotopónimo.

Arenas, cayo. Costa norte, en el archipiélago de los Colorados, a 12,5 km al NO del asentamiento La Palma, en los 22° 50' 08" lat. N y los 83° 39' 20" long. O. Área: 0,50 km². La costa norte es baja y

Arriero, cueva del

arenosa, seguida de casuarina; la sur es baja, anegadiza y cubierta de mangle. Faro: 10 m. Fisiotopónimo.

Arriero, cueva del. En la sierra de los Órganos, cordillera de Guaniguánico, se ubica en los 22° 40' 01" lat. N y los 83° 46' 24" long. O, mun. Minas de Matahambre. Largo: 200 m. Altura: 90 m. Constituida por calizas masivas del Jurásico Superior-Cretácico. En el exterior los suelos son esqueléticos sobre calizas con complejo de vegetación de mogotes. La fauna está compuesta por murciélagos, reptiles, anuros, aves, insectos y jufías. El terraplén que conduce de Bejuquera al Llano de Manacas, que se enlaza con la carretera de Viñales a Puerto Esperanza, es la vía de acceso. Es un importante sitio de habitación de aborigen con menos de 3000 años de antigüedad. Su nombre es debido a que en el lugar fue encontrada un ave en el momento de ser descubierta. Pragmatopónimo.

Arroyo Colorado. Caserío del municipio La Palma, a 1,3 km al SE de la cabecera municipal, enlazada a esta por carretera, en los 22° 45' 35" lat. N y los 83° 32' 45" long. O, en la llanura Norte de Pinar del Río; a 10 m de altura; 68 hab.; 25 viv. (2012). Población vinculada a cultivos varios y a la forestal. Aparece en el censo de 1981. Fisiotopónimo.

Arroyo de Agua. Poblado de Tercer Orden del municipio Consolación del Sur, a 8,8 km al O de la cabecera municipal, enlazada a esta por carretera, en los 22° 34' 46" lat. N y los 83° 31' 13" long. O, en la llanura Sur de Pinar del Río, a 80 m de altura; 235 hab.; 88 viv. (2012). Población vinculada al cultivo del tabaco y cultivos varios. Aparece en el censo de 1970. Fisiotopónimo.

Arroyo de las Mujeres, río. Vertiente norte. Nace en los 22° 24' 25" lat. N y los 84° 12' 23" long. O, mun. Mantua. Desemboca en el río Rosa Diego, en los 22° 26' 30" lat. N y los 84° 12' 53" long. O. Corre en dirección S-N. Largo: 5 km. Presenta once afluentes. Sus aguas se utilizan para el riego de cultivos varios. Su corriente es permanente. No es navegable. Cognomotopónimo.

Arroyo del Pino, río. Vertiente norte. Nace en los 22° 26' 48" lat. N y los 84° 10' 24" long. O, mun. Mantua. Desemboca en el río La Manaja, en los 22° 29' 15" lat. N y los 84° 08' 17" long. O. Corre en dirección S-N. Largo: 11,13 km. Presenta veintisiete afluentes. Sus aguas se utilizan para el riego de cultivos varios. Su corriente es permanente. No es navegable. Fitotopónimo.

Arroyo Frío, manantial. Vertiente norte. Situado en la sierra de los Órganos, cordillera de Guaniguánico, perteneciente a la cuenca Guacamaya, ubicado en los 22° 42' 50" lat. N y los 83° 32' 56" long. O, mun. La Palma. Este manantial tiene un comportamiento interesante debido a que por donde emerge se sumerge nuevamente o sea no llega a tener una trayectoria superficial. A unos 20 o 30 m de este punto sale nuevamente por debajo de unas rocas y comienza su recorrido. Después de descender unos 40 m inicia una caída brusca. Es un manantial permanente, sus aguas son limpias. Fisiotopónimo.

Arroyo Guano. Poblado de Segundo Orden del municipio Pinar del Río, a 12 km al ENE de la cabecera provincial, enlazada a esta por carretera, en los 22° 26' 36" lat. N y los 83° 36' 52" long. O, en la llanura Sur de Pinar del Río, a 40 m de altura; 510 hab.; 173 viv. (2012). Población vinculada al

cultivo del tabaco y cultivos varios. Aparece en el censo de 1981. Fisiotopónimo.

Arroyos de Mantua. Asentamiento urbano. Pueblo de Tercer Orden del municipio Mantua, a 13 km al NO de la cabecera municipal, enlazada a esta por carretera, en los 22° 20' 44" lat. N y los 84° 22' 15" long. O, en la llanura Norte de Pinar del Río; a 5 m de altura; área: 0,66 km²; 3174 hab.; 1067 viv. (2012). Población vinculada a la pesca y ganadería. En 1891 constituía un caserío del término municipal de Mantua. Fisiotopónimo.

Asiento Viejo, arroyo. Vertiente norte. Nace en los 22° 46' 08" lat. N y los 83° 36' 37" long. O, mun. La Palma. Desemboca en la ensenada Asiento Viejo, en los 22° 47' 35" lat. N y los 83° 37' 25" long. O. Corre en dirección S-N. Largo: 4 km. Presenta un afluente en la margen derecha. Sus aguas se utilizan para el riego de cultivos varios. Su corriente es intermitente. No es navegable. Pragmatopónimo.

Asiento Viejo, ensenada. Costa norte, a 10 km al NO del asentamiento La Palma, ensenada de Verracos, en los 22° 48' 01" lat. N y los 83° 38' 08" long. O, mun. La Palma. Costa baja pantanosa cubierta en su totalidad por vegetación de mangle. Profundidades máximas de 2 m el relieve submarino es irregular, con fondos de arena y fango. La ensenada en su totalidad está ocupada por un bajo a menos de 2 m.

Autopista Nacional. Se extiende desde la intersección con el río Bacunagua, coincidiendo con la División Política Administrativa de la provincia de Pinar del Río con la provincia de Artemisa, (km 58), en los 22° 45' 03" lat. N y los 82° 57' 23" de long. O hasta la ciudad de Pinar del Río, en los 22° 25' 30" lat.

N y los 83° 41' 42" de long. Región físico-geográfica llanura Sur de Pinar del Río. Atraviesa los municipios Los Palacios, Consolación del Sur y Pinar del Río y termina en la avenida José Martí. Largo: 57,90 km, ancho de pavimento: 18,6 m (4 carriles), es la más joven e importante vía interprovincial. Categoría: Vía expresa.

Autopista Nacional-San Diego de los Baños, carretera. Se extiende desde el paso a desnivel de Paso Real de San Diego en la Autopista Nacional en los 22° 33' 59" lat. N y los 83° 18' 24" long. O, hasta el asentamiento de San Diego de los Baños en los 22° 38' 44" lat. N y los 83° 22' 22" long. O, municipio Los Palacios. La vía se extiende en dirección norte sobre la llanura Sur de Pinar del Río y termina en la sierra de los Órganos cordillera de Guaniguanico. Largo: 13,70 km, ancho de pavimento: 6 m. Categoría: Vía local.

Autopista Nacional-Avenida Cristóbal Colón, carretera. Se extiende desde la intersección con el paso a desnivel en la Autopista Nacional en los 22° 25' 33" lat. N y los 83° 40' 08" long. O hasta la ciudad de Pinar del Río, en los 22° 25' 06" lat. N y los 83° 41' 25" long. O, municipio Pinar del Río. Región físico-geográfica llanura Sur de Pinar del Río. Largo: 4,82 km, ancho de pavimento: 5 m. Categoría: Vía colectora.

B

Babineyes. Poblado de Tercer Orden del municipio Sandino, a 38,8 km al SE de la cabecera municipal, enlazada a esta por carretera, en los 21° 58' 20" lat. N y los 84° 02' 02" long. O, en la llanura de Guahacabibes, a 10 m de altura; 839 hab.; 302 viv. (2012). Población vinculada al cultivo del tabaco. Aparece en el censo de 1981. Fisiotopónimo.

Babineyes, arroyo. Vertiente norte. Nace en los 22° 28' 24" lat. N y los 84° 10' 39" long. O, mun. Mantua. Largo aproximado: 8,22 km. Desemboca en el río Macurije, en los 22° 30' 45" lat. N y los 84° 08' 50" long. O. Corre en dirección S-N. Presenta a lo largo de sus márgenes una vegetación de bosque galería. Tiene cinco afluentes, dos en la margen derecha y tres en la izquierda. Sus aguas son utilizadas para el riego de cultivos varios. La corriente es intermitente. No es navegable. Fisiotopónimo.

Bacunagua. Poblado de Segundo Orden del municipio Los Palacios, a 10,8 km al NE de la cabecera municipal, enlazada a esta por carretera, en los 22° 37' 08" lat. N y los 83° 11' 35" long. O, en la llanura Sur de Pinar del Río; a 35 m de altura; 670 hab.; 268 viv. (2012). Población vinculada al cultivo de la caña. En sus inmediaciones combatió el lugarteniente General Antonio Maceo en agosto de 1896. Aparece en el censo de 1970. Fisiotopónimo.

Bacunagua, embalse. Vertiente sur. Situado en la llanura Sur de Pinar del Río, 9 km al NNE del asentamiento Los Palacios, en los 22° 39' 31" lat. N y los 83° 12' 44" long. O, mun. Los Palacios. Área

de la cuenca: 5,9 km². Volumen: 48,00 Mm³. Represa las aguas del río Bacunagua, las cuales son utilizadas para el riego de los cultivos de tabaco, granos, hortalizas y en la acuicultura. El nombre Bacunagua proviene del nombre del río que alimenta a este embalse. Topotopónimo.

Bacunagua, ensenada de. Costa sur, en la desembocadura del río de igual nombre, a 20 km al SE del asentamiento Los Palacios, en los 22° 29' 18" lat. N y los 83° 04' 40" long. O, mun. Los Palacios. Costa baja pantanosa, con material terrígeno arrastrado por el río Bacunagua, sus costas están cubiertas de mangle, generando gran cantidad de material biogénico. Profundidades de 1 m con un perímetro costero de 7,6 km en el interior de la ensenada se observan un grupo de cayuelos nombrados Cayos Caracoles.

Bacunagua, río. Vertiente sur. Nace en la sierra del Rosario, cordillera de Guaniguanico, 17 km al ONO de la ciudad de San Cristóbal, en los 22° 45' 05" lat. N y los 83° 14' 32" long. O, a 500 m de altura. Desemboca en el golfo de Batabanó, en los 22° 29' 26" lat. N y los 83° 05' 12" long. O, mun. Los Palacios. Largo: 37,6 km. Área de la cuenca: 170,1 km². Gasto: 2 m³/s. Corre en dirección N-S y tiene 4 afluentes. En su nacimiento se le conoce como Santo Domingo.

Badén, El. Caserío del municipio Viñales, a 24,3 km al N de la cabecera municipal, enlazada a esta por carretera, en los 22° 46' 00" lat. N y los 83° 49' 30" long. O, en la llanura Norte de Pinar del Río; a 10 m de altura; 70 hab.; 22 viv. (2012). Población vinculada a la forestal. Aparece en el censo de 2002. Pragmatopónimo.

Bagá, El. Poblado de Tercer Orden del municipio Sandino, a 32,3 km

al SE de la cabecera municipal, enlazada a esta por carretera, en los 21° 57' 15" lat. N y los 84° 05' 10" long. O, en la llanura de Guanahacabibes; a 10 m de altura; 337 hab.; 123 viv. (2012). Población vinculada al tabaco y cultivos varios. Aparece en el censo de 2002. Fitotopónimo.

Bailén, playa. Costa sur, a 15 km al SE del asentamiento Guane, en los 22° 07' 27" lat. N y los 83° 57' 55" long. O, mun. Guane. Largo de la franja costera: 600 m. Extensa, con fondo de fango y vegetación de casuarinas, cocoteros y uvas caletas. Topotopónimo.

Baja, ensenada de. Costa norte, a 35 km al NNE del asentamiento Mantua, en los 22° 34' 14" lat. N y los 84° 08' 12" long. O, mun. Mantua. Largo máximo: 4 km. Ancho máximo: 5,5 km. Profundidad máxima: 2,7 m. Entrante costero bajo, cenagoso y cubierto de mangle, excepto en las zonas de playas de arenas. El fondo es aplacerado, de arena y coral, con profundidades que disminuyen gradualmente, hacia la costa. Fisiotopónimo.

Baja, río. Vertiente norte. Nace en los 22° 31' 11" lat. N y los 84° 02' 32" long. O, mun. Minas de Matahambre. Largo aproximado: 17,04 km. Desemboca en el río Copey, en los 22° 35' 04" lat. N y los 84° 05' 32" long. O. Corre en dirección S-N. Presenta a lo largo de sus márgenes una vegetación de bosque galería. Tiene seis afluentes, cuatro en la margen derecha y dos a la izquierda. Sus aguas son utilizadas para el riego de tabaco y cultivos varios. La corriente es permanente. No es navegable. Fisiotopónimo.

Bajada, La. Caserío del municipio de Sandino, a 50,7 km al OSO de la cabecera municipal, enlazada a esta por carretera, en los 21° 55' 07" lat. N y los 84° 29' 05" long. O,

en la llanura de Guanahacabibes, a 3 m de altura; 83 hab.; 30 viv. (2012). Población vinculada a la forestal y ganadería. Aparece en el censo de 1981. Fisiotopónimo.

Balandro, estero. Costa norte, a 59,5 km al OSO del asentamiento Sandino. En la RB Península de Guanahacabibes, en los 21° 55' 31" lat. N y los 84° 45' 36" long. O, mun. Sandino. Estero que comunica la laguna de igual nombre con el mar, con un ancho de 26 m y una longitud de 124 m sus orillas están pobladas totalmente por manglares.

Balandro, laguna. Costa norte, a 58,8 km al OSO del asentamiento Sandino. En la RB Península de Guanahacabibes y en los 21° 55' 05" lat. N y los 84° 45' 10" long. O, mun. Sandino. Complejo de lagunas costeras interiores en costa baja pantanosa, con formaciones de mangle. La laguna se comunica al mar por el estero de igual nombre. La profundidad promedio es de 0,7 m.

Balandro, punta. Costa norte, a 59,2 km al OSO del asentamiento Sandino. En la RB Península de Guanahacabibes y en los 21° 55' 33" lat. N y los 84° 45' 25" long. O, mun. Sandino. Costa baja pantanosa, con numerosas lagunas costeras interiores y depósitos de mangle.

Balcán. Caserío del municipio Los Palacios, a 8,3 km al NO de la cabecera municipal, enlazada a esta por carretera, en los 22° 36' 51" lat. N y los 83° 17' 21" long. O, en la llanura Sur de Pinar del Río, a 50 m de altura; 53 hab.; 27 viv. (2012). Población vinculada a los cultivos varios. Aparece en el censo de 1981. Cognomotopónimo.

Balizas, Las. Caserío del municipio La Palma, a 9,9 km al O de la ca-

Baliza, mogote La

becera municipal, enlazada a esta por carretera, en los 22° 43' 40" lat. N y los 83° 38' 21" long. O, en la sierra de los Órganos, cordillera de Guaniguanico; a 40 m de altura; 154 hab.; 66 viv. (2012). Población vinculada a cultivos varios y forestales. Aparece en el censo de 1970. Pragmatopónimo.

Baliza, mogote La. En las alturas de Pizarras del Norte, cordillera de Guaniguanico, 7,5 km al SO del pueblo de La Palma, en los 22° 42' 12" lat. N y los 83° 53' 22" long. O, mun. La Palma. Altura: 322 m. Su nombre proviene por servir como punto de referencia desde el mar. S.C.T.C. mogote Las Balizas. Pragmatopónimo.

Balizas, mogote Las. (V. Baliza, mogote La).

Bandera, mogote la. En la sierra de los Órganos, cordillera de Guaniguanico, su centro se ubica en los 22° 37' 30" lat. N y los 83° 43' 30" long. O, mun. Viñales. Altura: 366 m. Constituido por rocas calizas del Jurásico Superior-Cretácico. Suelos esqueléticos sobre rocas calizas. Complejo de vegetación de mogotes y bosque semideciduo mesófilo. La fauna está compuesta por moluscos, anuros, insectos, aves, jufías y reptiles. Acceso por la carretera que enlaza a Pons con el poblado de Viñales, el mismo se encuentra a 2 km al SE. Pragmatopónimo.

Barbarita Dos, La. Caserío del municipio Consolación del Sur, a 25,4 km al E de la cabecera municipal, enlazada a esta por carretera, en los 22° 31' 08" lat. N y los 83° 18' 32" long. O, en la llanura Sur de Pinar del Río; a 30 m de altura; 34 hab.; 20 viv. (2012). Población vinculada a la ganadería y a los cultivos varios. Aparece en el censo de 1981. Cognomotopónimo.

Barbarita Uno, La. Caserío del municipio Consolación del Sur, a 25,4

km al E de la cabecera municipal, enlazada a esta por carretera, en los 22° 31' 45" lat. N y los 83° 20' 43" long. O, en la llanura Sur de Pinar del Río, a 32,5 m de altura; 92 hab. 34 viv. (2012). Población vinculada a la ganadería y cultivos varios. Aparece en el censo de 1981. Cognomotopónimo.

Barca, cueva de La. En la península de Guanahacabibes, se ubica en los 21° 50' 35" lat. N y los 84° 45' 58" long. O, mun. Sandino. Largo: 200 m. Altura: 10 m. Su acceso es a través del camino a Bolondrón, en la costa norte. De origen freático en calizas biogénicas de la Fm. Vedado, en la dolina exterior, suelos poco evolucionados, con vegetación de bosque semideciduo mesófilo. Representa una de las cavidades de mayor riqueza de espeleofauna de Cuba, donde se encuentran importantes colonias del quiróptero *Phyllonictes poeyii*. En su primer salón fue un sitio arqueológico aborigen alterado. En el área apareció una posible evidencia de convivencia y transculturación indo-hispana. Su nombre proviene de un navío que naufragó en la playa cercana, fue bautizado con ese nombre por los pobladores del lugar. Pragmatopónimo.

Barca, playa la. Costa sur, ensenada de Corrientes, a 60 km al OSO de Sandino, en los 21° 51' 53" lat. N y los 84° 44' 22" long. O, mun. Sandino. Perteneciente a la RB Península de Guanahacabibes. Playa acumulativa de arenas carbonatadas arrecifales que se extiende a lo largo de 2 km aproximadamente, con gran presencia de cantos rodados por la fuerza abrasiva del mar, con fuertes pendientes y profundidades de hasta 10 m, existe complejo de vegetación de costa arenosa. Pragmatopónimo.

Barcos, estero los. Costa norte, a 19,5 km al SSO del poblado Mantua, bañada por las aguas de la bahía Guadiana, en los 22° 07' 58" lat. N y los 84° 22' 12" long. O, mun. Mantua. Costa baja pantanosa acumulativa, con formación vegetal de mangle, con gran aporte de materia orgánica. En el interior el estero se observan dos pequeños cayuelos. La entrada del estero tiene 125 m. Pragmatopónimo.

Bargona, loma la. En la sierra del Rosario, cordillera de Guaniguani-co, cuyo centro se ubica en los 22° 37' 13" lat. N y los 83° 31' 49" long. O, mun. La Palma. Altura: 336 m. Fm. geológica San Cayetano, constituida por areniscas, lutitas, argilitas, esquistos filitoideos, de edad Jurásico Inferior-Superior. Complejo de vegetación de bosques coníferos. Suelos esqueléticos naturales. Fauna compuesta de moluscos, reptiles, anuros, aves, mamíferos e insectos.

Baría, La. Pueblo de Tercer Orden del municipio La Palma, a 5,3 km al SE de la cabecera municipal, enlazada a esta por carretera, en los 22° 43' 24" lat. N y los 83° 32' 09" long. O, en la sierra de los Órganos y cordillera de Guaniguani-co, a 120 m de altura; 373 hab.; 129 viv. (2012). Población vinculada a la forestal. Aparece en el censo de 1970. Fitotopónimo.

Baró. Poblado de Tercer Orden del municipio Consolación del Sur, a 19,6 km al SSE de la cabecera municipal, enlazada a esta por carretera, en los 22° 22' 52" lat. N y los 83° 25' 58" long. O, en la llanura Sur de Pinar del Río; a 15 m de altura; 351 hab.; 137 viv. (2012). Población vinculada a la ganadería. Aparece en el censo de 1981. Cognomotopónimo.

Barón, El. Poblado de Tercer Orden del municipio San Juan y Martí-

nez, a 1 km al SO de la cabecera municipal, enlazada a esta por carretera, en los 22° 16' 50" lat. N y los 83° 49' 50" long. O, en la llanura Sur de Pinar del Río, a 25 m de altura; 360 hab.; 118 viv. (2012). Población vinculada a la agricultura. Aparece en el censo de 1981. Cognomotopónimo.

Barranco, arroyo. Vertiente sur. Su nacimiento se ubica al sur del asentamiento Loma de Candelaria, en los 22° 34' 37" lat. N y los 83° 22' 57" long. O, mun. Consolación del Sur. Vierte sus aguas en el río Herradura, en los 22° 30' 03" lat. N y los 83° 23' 02" long. O. Corre en dirección N-S. Largo: 10,80 km. Presenta nueve afluentes, tres en la margen derecha y seis en la izquierda. Sus aguas se utilizan para el riego de cultivos varios. Su corriente es intermitente. No es navegable. Fisiotopónimo.

Barreto, arroyo. Vertiente sur. Nace en los 22° 11' 32" lat. N y los 84° 02' 26" long. O, mun. Guane. Vierte sus aguas en el río Cuyaguatete, en los 22° 10' 18" lat. N y los 84° 01' 39" long. O. Corre en dirección N-S. Largo: 3 km. Presenta seis afluentes, uno en la margen derecha con el nombre de arroyo El Coco y cinco en la izquierda, de ellos uno se llama arroyo El Jicarita. Sus aguas se utilizan para el riego de cultivos varios. Su corriente es intermitente. No es navegable. Cognomotopónimo.

Barrigona. Poblado de Tercer Orden del municipio San Luis, a 11 km al SSO de la cabecera municipal, enlazada a esta por carretera, en los 22° 13' 43" lat. N y los 83° 46' 05" long. O, en la llanura Sur de Pinar del Río, a 12,5 m de altura; 379 hab.; 138 viv. (2012). Población vinculada al cultivo del tabaco y al ganado vacuno.

Barrigona Dos

Aparece en el censo de 1981. Fitotopónimo.

Barrigona Dos. Poblado de Tercer Orden del municipio San Luis, a 9,7 km al SSO de la cabecera municipal, enlazada a esta por terraplén, en los 22° 13' 15" lat. N y los 83° 47' 10" long. O, en la llanura Sur de Pinar del Río, a 7,5 m de altura; 253 hab.; 86 viv. (2012). Población vinculada al cultivo del tabaco. Aparece en el censo del 1970. Fitotopónimo.

Barrigona Uno. Caserío del municipio San Luis, a 8,5 km al SSO de la cabecera municipal, enlazada a esta por terraplén, en los 22° 13' 52" lat. N y los 83° 47' 04" long. O, en la llanura Sur de Pinar del Río, a 12,5 m de altura; 73 hab.; 29 viv. (2012). Población vinculada al cultivo del tabaco. Aparece en el censo de 2002. Fitotopónimo.

Barrigonal, El. Caserío del municipio San Luis, a 6 km al NO de la cabecera municipal, enlazada a esta por carretera, en los 22° 13' 18" lat. N y los 83° 46' 45" long. O, en la llanura Sur de Pinar del Río, a 7,5 m de altura; 154 hab.; 52 viv. (2012). Población vinculada al cultivo del tabaco. Aparece en el censo de 1981. Fitotopónimo.

Batabanó, golfo de. Costa sur de la isla de Cuba, limita al N, con las costas de las provincias de PR, Artemisa, Mayabeque y Mat; al E, con la península de Zapata y el golfo de Cazones; al S, con el conjunto de cayos del borde de la plataforma insular, pertenecientes al archipiélago de los Canarreos, incluyendo la Isla de la Juventud; y al O, con cabo Francés. Área: 3115 km². Profundidad máxima: 12 m. Comprende un mar somero que se extiende sobre la más amplia porción de la plataforma insular cubana. En su parte central el relieve submarino es aparcerado con profundidades irregulares al O, donde

presenta bajos y cayos de mangle que forman grupos dispersos. En la parte O, se encuentran las mayores profundidades entre 10 a 12 m. El fondo es fangoso con arcilla en las partes más profundas y con coral en las proximidades del banco de los Jardines y Jardinillos. En él desembocan los ríos Cuyagua-teje, San Juan y Martínez, Mayabeque y Hatiguanico, entre otros. La pesca y captura de langosta es muy intensa. Aparecen como lugares habitados de la costa de este golfo: Nueva Gerona en la Isla de la Juventud, La Coloma y Cortés en Pinar del Río, y surgidero de Batabanó en Mayabeque, entre otros. En su interior se ha instalado un sistema de señalización que garantiza la navegación por canales y pasas que atraviesan el archipiélago de los Canarreos y otras partes de este.

Batey de Sánchez. Caserío del municipio Pinar del Río, a 13,8 km al E de la cabecera provincial, enlazada a esta por carretera, en los 22° 25' 04" lat. N y los 83° 34' 50" long. O, en la llanura Sur de Pinar del Río, a 27,5 m de altura; 142 hab.; 49 viv. (2012). Población vinculada al cultivo del tabaco, ganado vacuno y cultivos varios. Aparece en el censo de 1970. Cognomotopónimo.

Bayajá, valle de. Pertenecer a las alturas de Pizarras del Norte, su centro se encuentra en los 22° 21' 58" lat. N y los 84° 09' 56" long. O, mun. Mantua. Altura máxima: 40 m. Extensión: 1 km². Constituido por rocas arenoso-cuarcíticas del Jurásico Inferior a Medio. Los suelos son arenosos cuarcíticos poco evolucionados. La vegetación es de matorral secundario, sobresaliendo algunos árboles aislados. La fauna está compuesta por aves, reptiles, insectos, anuros y mamíferos. La importancia

económica del lugar radica en la producción de maderas a partir de plantaciones de pinos. Un camino al terraplén de La Majana es la vía de acceso. En este lugar existió un antiguo asentamiento campesino, hoy está deshabitado.

Becerra Uno. Poblado de Tercer Orden del municipio Consolación del Sur, a 4,6 km al O de la cabecera municipal, enlazada a esta por carretera, en los 22° 30' 09" lat. N y los 83° 33' 30" long. O, en la llanura Sur de Pinar del Río; a 50 m de altura; 269 hab.; 94 viv. (2012). Población vinculada a la ganadería. Aparece en el censo de 1970. Cognomotopónimo.

Bejuquera, río. Vertiente norte. Nace en las Pizarras del Sur, en los 22° 40' 02" lat. N y los 83° 43' 53" long. O, mun. Viñales. Largo aproximado: 19 km, área: 70,4 km². Este río se origina a partir de una cueva entre rocas calizas de la sierra Ancón y se desplaza en sus primeros 500 m sobre un suelo ferralítico rojo. Desemboca en el río Pan de Azúcar, en los 22° 41' 10" lat. N y los 83° 50' 27" long. O. S.C.T.C. como río Abra. La vegetación predominante está compuesta por árboles forestales aislados, además de algunos frutales y el cultivo del café. La avifauna es abundante, el fondo del río está compuesto básicamente por arena y arcilla. Sus aguas se utilizan para el riego del cultivo de tabaco. Su corriente es permanente. No es navegable. Fitotopónimo.

Bella María. Caserío del municipio La Palma, a 5,5 km al OSO de la cabecera municipal, enlazada a esta por carretera, en los 22° 43' 35" lat. N y los 83° 35' 58" long. O, en la sierra de los Órganos cordillera de Guaniguanico, a 40 m de altura; 140 hab.; 48 viv. (2012). Población vinculada a los cultivos varios y tabaco. Aparece en el censo de 1981. Cognomotopónimo.

Benigno Acosta. (V. San Vicente).

Benignos, mogote los. En la sierra de los Órganos, cordillera de Guaniguanico, cuyo centro se ubica en los 22° 18' 53" lat. N y los 83° 59' 42" long. O, mun. Guane. Altura: 164,2 m. Fm. geológica Jagua, constituida por calizas, concreciones calcáreas fosilíferas en la parte media, de edad Jurásico Superior. Complejo de vegetación de mogotes. Suelo aluvial poco diferenciado. Fauna compuesta de moluscos, reptiles, anuros, aves, mamíferos e insectos. Cognomotopónimo.

Bermejales, manantiales. Vertiente sur. En la sierra del Rosario, cordillera de Guaniguanico, a 6 km al ONO del asentamiento San Diego de los Baños, en los 22° 40' 00" lat. N y los 83° 26' 00" long. O, mun. Los Palacios. Situados en la zona de contacto entre pizarras y calizas. Permanentes y sus aguas se utilizan con fines terapéuticos. Topotopónimo.

Berro No. 2, manantial. Vertiente norte. Situado en la sierra del Rosario, cordillera de Guaniguanico, perteneciente a la cuenca Caimito, ubicado en los 22° 44' 36" lat. N y los 83° 25' 10" long. O, mun. La Palma. Este manantial forma un límite natural con el área protegida de Mil Cumbres. La salida del agua al exterior se produce por medio de una pequeña cueva de roca caliza, el agua es turbia, por lo que se puede relacionar con la doble alimentación profunda y superficial. Su escurrimiento es permanente. Su nombre está relacionado con una planta llamada berro, con características acuáticas que se desarrolla en el mismo. Fitotopónimo.

Berta, La. Poblado de Tercer Orden del municipio San Luis, a 5,4 km al NNO de la cabecera municipal, enlazada a esta por carretera, en

Bibijagua, arroyo

los 22° 18' 10" lat. N y los 83° 46' 35" long. O, en la llanura Sur de Pinar del Río; a 45 m de altura; 426 hab.; 152 viv. (2012). Población vinculada al cultivo del tabaco. Aparece en el censo de 1981. Cognomotopónimo.

Bibijagua, arroyo. Vertiente sur. Nace al norte del poblado Julián Alemán, en los 22° 20' 36" lat. N y los 83° 53' 39" long. O, mun. San Juan y Martínez. Desemboca en el río Ratones en los 22° 19' 45" lat. N y los 83° 53' 54" long. O. Corre en dirección N-S. Tiene una longitud aproximada de 2,72 km. Su corriente es intermitente, tiene tres afluentes. Sus aguas se utilizan para el riego de cultivos varios. No es navegable. Zootopónimo.

Bija, embalse La. Vertiente sur. Situado en la llanura Sur de Pinar del Río, en los 22° 36' 37" lat. N y los 83° 24' 18" long. O, mun. Los Palacios. Altura del dique 15,50 m. Volumen: 4,470 Mm³. Sus aguas son utilizadas para el riego de cítricos y cultivos varios. Este embalse en su primera etapa fue terminado en 1985, con un costo de 1,100 MMP. Su nombre está dado por el río represado, La Bija. Fitotopónimo.

Blanca Rosa. Poblado de Tercer Orden del municipio Consolación del Sur, a 6,7 km al SSE de la cabecera municipal, enlazada a esta por carretera, en los 22° 24' 49" lat. N y los 83° 29' 09" long. O, en la llanura Sur de Pinar del Río; a 60 m de altura; 442 hab.; 151 viv. (2012). Población vinculada a la ganadería y cultivos varios. Aparece en el censo de 1970. Cognomotopónimo.

Blanca, loma. En la sierra de los Órganos, cordillera de Guaniguanico, su centro se ubica en los 22° 30' 43" lat. N y los 83° 41' 04" long. O, mun. Viñales. Extensión: 0,5 km². Altura: 193 m. Constitui-

da por rocas arenó arcillosa del Jurásico inferior-medio. Suelos esqueléticos sobre pizarras y esquistos. Vegetación de pinares con pequeñas áreas de matorral xeromorfo. Fauna compuesta por aves, insectos, reptiles y anuros. Su importancia económica radica en la explotación maderera. Su acceso es por caminos que enlazan con Sitio del Infierno. Aquí radicó el puesto de mando de Antonio Maceo durante el combate de Ceja del Negro, el 4 de octubre de 1896. Es un sitio histórico importante. Fisiotopónimo.

Blanco, estero. Costa norte, a 33 km al NNE del asentamiento Mantua, archipiélago de los Colorados, en los 22° 34' 22" lat. N y los 84° 10' 54" long. O, mun. Mantua. Costa baja pantanosa. El estero posee orillas irregulares y cubiertas de mangle, con un ancho máximo de 290 m. Las profundidades apenas sobrepasan 1 m. Fisiotopónimo.

Blanquizal, laguna. Vertiente sur. Situada en la llanura Guane-Mantua, 4 km al E del asentamiento La Fe, en los 22° 03' 18" lat. N y los 84° 13' 59" long. O, mun. Sandino. Área: 0,33 km². Bordeada de vegetación herbácea y plantaciones de tabaco. Es permanente. Sus aguas son utilizadas para el riego de los cultivos de cítricos. Fisiotopónimo.

Blanquizales. Caserío del Municipio de Sandino, a 0,93 km al SO de la cabecera municipal, enlazada a esta por carretera, en los 22° 04' 35" lat. N y los 84° 12' 51" long. O, en la llanura Guane-Mantua; a 20 m de altura; 75 hab; 39 viv. (2012). Aparece en el año 2008. Población vinculada a cultivos varios y ganadería. Fisiotopónimo.

Boca de Galafre. Poblado de Primer Orden del municipio San Juan y Martínez, a 14,4 km al SSO de la cabecera municipal, enlazada a esta por carretera, en los 22° 11'

00" lat. N y los 83° 55' 00" long. O, en la llanura Sur de Pinar del Río; a 5 m de altura; 1191 hab.; 691 viv. (2012). Población vinculada a la pesca. En 1891 constituía un caserío con embarcadero del término municipal San Juan y Martínez. Fisiotopónimo.

Boca de Galafre, playa. Costa sur, en la ensenada de Cortés, a 13,5 km al SSO del asentamiento San Juan y Martínez, en los 22° 11' 00" lat. N y los 83° 54' 50" long. O, mun. San Juan y Martínez. Largo de la franja costera: 2 km. Faja de arena a lo largo del poblado del mismo nombre. Cognomotopónimo.

Boca de San Diego. Asentamiento para descanso y recreación de la población del municipio Consolación del Sur, a 41 km al SO de la cabecera municipal, enlazada a esta por terraplén en los 22° 19' 29" lat. N y los 83° 16' 06" long. O, en la llanura Sur de Pinar del Río, a 2,5 m de altura; 377 viviendas. (2012). Aparece en el 1981. Topotopónimo.

Bolívar. Asentamiento urbano. Poblado de Primer Orden del municipio Sandino, a 19,4 km al NO de la cabecera municipal, enlazada a esta por carretera, en los 22° 07' 45" lat. N y los 84° 15' 45" long. O, en la llanura de Guane-Mantua, a 20 m de altura; área: 0,31 km², 1546 hab.; 540 viv. (2012). Población vinculada a la ganadería y los cultivos varios. Comunidad construida en el año 1968. Epotopónimo.

Bolívar Batey. Caserío del municipio Sandino, a 17,4 km al N de la cabecera municipal, enlazada a esta por carretera, en los 22° 06' 35" lat. N y los 84° 12' 15" long. O, en la llanura de Guane-Mantua; a 15 m de altura; 172 hab. 34 viv. (2012). Población vinculada a cultivos varios y cítricos. Aparece en el censo de 1970. Epotopónimo.

Bolondrón, laguna. Costa norte, a 14 km al ENE del cabo de San Antonio, en los 21° 54' 31" lat. N y los 84° 49' 51" long. O, mun. Sandino. Área: 0,10 km². Rodeada al E y al N por los cayos de La Leña, con aguas someras, muy tranquilas y profundidades menores de 2 m. Se le conoce, además, como laguna de los Cayos de la Leña.

Bombardeo, hoyo. En la sierra de los Órganos, cordillera de Guaniguanico, cuyo centro se ubica en los 22° 25' 30" lat. N y los 83° 55' 47" long. O, mun. Viñales. Fm. geológica Guasasa, constituida por calizas masivas y calizas estratificadas con intercalaciones de silicitas, de edad Cretácico-Jurásico Superior. Presencia de malezas y pasto natural. Fauna compuesta de moluscos, reptiles, anuros, aves, mamíferos e insectos. Pragmatopónimo.

Bonete, río. Vertiente sur. Nace en los 22° 38' 41" lat. N y los 83° 31' 50" long. O, mun. Consolación del Sur. Largo aproximado: 16,69 km. Desemboca en el río Santa Clara, en los 22° 34' 44" lat. N y los 83° 29' 06" long. O. Corre en dirección N-S. Presenta a lo largo de sus márgenes una vegetación de bosque galería. Tiene siete afluentes en la margen derecha. Sus aguas son utilizadas para el riego de tabaco y cultivos varios. La corriente es permanente. No es navegable. Fisiotopónimo.

Bongos, estero de los. Costa sur, a 31,5 km al SSE de la ciudad de Pinar del Río, golfo de Batabanó, en los 22° 11' 04" lat. N y los 83° 30' 58" long. O, mun. PR. Costa baja pantanosa, cubierta de mangle, con gran deposición de materia orgánica, el estero comunica lagunas interiores y pantanos con el mar. Posee un ancho de 36 m y una longitud hasta una pequeña laguna de 1 km. Cognomotopónimo.

Boquerón, caleta El

Boquerón, caleta El. Costa sur, La Furnia, a 24 km al SE de Sandino, en los 21° 54' 56" lat. N y los 84° 02' 59" long. O, mun. Sandino. Perteneciente a la RB Península de Guanahacabibes. Playa acumulativa de arenas carbonatadas arrecifales, con significativas cantidades de cantos rodados. Pendiente relativamente fuerte con profundidades de hasta 9 m. Vegetación de costa arenosa. Fisiotopónimo.

Boquerones. Poblado de Tercer Orden del municipio Sandino, a 7,6 km al NE de la cabecera municipal, enlazado a esta por carretera, en los 22° 08' 49" lat. N y los 84° 08' 26" long. O, en la llanura de Guane-Mantua, a 25 m de altura; 325 hab.; 112 viv. Aparece en el 2008. Población vinculada a cultivos varios y tabaco. Fitotopónimo

Boquerones. Caserío del municipio Guane, a 7,6 km al SSO de la cabecera municipal, enlazado a esta por terraplén, en los 22° 09' 00" lat. N y los 84° 06' 27" long. O, en la llanura de Guane-Mantua, a 25 m de altura; 112 hab.; 44 viv. (2012). Población vinculada a cultivos varios y tabaco. Aparece en el censo de 1970. Fitotopónimo

Boquerones, cayos. Costa norte, archipiélago de los Colorados, a 21 km al NO del asentamiento Viñales, en los 22° 45' 24" lat. N y los 83° 50' 51" long. O, mun. Viñales. Costa baja pantanosa acumulativa, con profundidades alrededor del bajo de 2 m. Cayos cubiertos de mangle, con suelos altamente salinizados, formados por varios cayos con un área total de 0,26 km² que se extienden desde la desembocadura del río Pan de Azúcar hasta una distancia al NE de 1,8 km. Fisiotopónimo.

Bordallo, ensenada de. En la sierra de los Órganos, cordillera de Guaniguanico, su centro se ubica

en los 22° 22' 20" lat. N y los 83° 59' 30" long. O, mun. Minas de Matahambre. Extensión: 3 km². Altura: 30 m. Constituida por calizas masivas del Jurásico Superior-Cretácico. Suelos ferralíticos rojos y rendzinas rojas sobre calizas. Vegetación de cultivos y pastos. Fauna compuesta por reptiles, anuros, aves, jutías e insectos. Su importancia económica radica en la producción de tabaco y ganado porcino. En este lugar se encuentra el asentamiento Dos Ceibas. Su comunicación es por la carretera que conduce de Guane a Pinar del Río. Cognomotopónimo.

Bosque de piedra de Isabel Rubio.

Se localiza en el municipio de Guane, en los 22° 10' 01" lat. N y los 83° 05' 35" long. O. Ubicado en la cordillera de Guaniguanico, en el extremo occidental de la sierra de los Órganos dividido por el río Cuyaguatete, Categoría: Monumento Nacional: Resolución No. 141, 8/05/1996. Tipo: Sitio Natural que reúne dentro de la cuenca una gran variedad de ecosistemas conservados, con una amplia biodiversidad. El paisaje está integrado por rocas carbonatadas de la Fm. Jagua y Guasasa de edades Jurásico-Cretácico constituidas por las formaciones de centenares de minimogotes o macrodientes de perro que sobrepasan los 10 m de altura. La vegetación predominante es de bosque tropical semideciduo sobre carso, la fauna está formada por aves, reptiles y mamíferos.

Botella, cueva la. En la llanura Sur de Pinar del Río, cuyo centro se ubica en los 22° 22' 00" lat. N y los 83° 43' 00" long. O, mun. Pinar del Río. Fm. geológica Paso Real, constituida por areniscas, conglomerados, margas, de edad Mioceno Inferior-Medio. Presencia de cultivos secundarios. Suelos

pardos con carbonatos típicos. Fauna compuesta de moluscos, reptiles, anuros, aves, mamíferos e insectos y animales domésticos. Pragmatopónimo.

Botella, playa la. Costa sur, a 33 km al SO del asentamiento Sandino, en los 21° 53' 30" lat. N y los 84° 27' 30" long. O, mun. Sandino. Perteneciente a la RB Península de Guanahacabibes. Playa abrasiva-acumulativa de arenas carbonatadas arrecifales, con significativas cantidades de cantos rodados. Con afloramiento continuo del material rocoso a lo largo de la línea de costa, con pendiente relativamente fuerte con profundidades de hasta 10 m. Vegetación de costa arenosa, con predominio de uverales. Pragmatopónimo.

Brava, punta. Costa norte, a 20 km al SO del asentamiento Mantua, en los 22° 08' 04" lat. N y los 84° 23' 06" long. O, mun. Mantua. Costa baja acumulativa, con formación vegetal de mangle. Somatopónimo.

Brujo, loma el. En las alturas de Pizarras del Sur, cuyo centro se ubica en los 22° 34' 59" lat. N y los 83° 33' 02" long. O, mun. Consolación del Sur. Altura: 186,5 m. Fm. geológica San Cayetano, constituida por areniscas, lutitas, argilitas, esquistos filitoideos, de edad Jurásico Inferior-Superior. Complejo de vegetación de pinares, malezas compactas y bosques mixtos. Suelos esqueléticos naturales. Fauna compuesta de moluscos, reptiles, anuros, aves, mamíferos e insectos. Hagiotopónimo.

Buena Ventura. Caserío del municipio San Luís, a 1,7 km al NE de la cabecera municipal, enlazado a esta por terraplén, en los 22° 17' 48" lat. N y los 83° 45' 05" long. O, en la llanura Sur de Pinar del Río; a 20 m de altura; 166 hab.; 64 viv. (2012). Población vinculada

al cultivo del tabaco. Aparece en el censo de 1981. Cognomotopónimo.

Buenavista. Poblado de Primer Orden del municipio San Luís, a 7,2 km al SE de la cabecera municipal, enlazado a esta por terraplén, en los 22° 15' 10" lat. N y los 83° 44' 10" long. O, en la llanura Sur de Pinar del Río; a 10 m de altura; 1024 hab.; 337 viv. (2012). Población vinculada al cultivo del tabaco. Aparece en el censo de 1953. Fisiotopónimo.

Buenavista, cayos de. Costa norte, en el archipiélago de los Colorados, en los 22° 23' 56" lat. N y los 84° 24' 15" long. O, 18 km al NO del asentamiento Mantua. Grupo de cayos pantanosos cruzados por numerosos esteros y cubiertos de mangle. En su costa norte poseen varios segmentos de playas. Faro: 8 m. Fisiotopónimo.

Buenavista, punta de. Costa norte, cayo Buenavista, archipiélago de los Colorados, a 20,5 km al NO del asentamiento Mantua, en los 22° 24' 02" lat. N y los 84° 26' 45" long. O, mun. Mantua. Costa baja pantanosa acumulativa, cubierta de manglares, con suelos altamente salinizados, con gran aporte de materia orgánica. Fisiotopónimo.

Buenavista, río. Vertiente norte. Nace en las alturas de Pizarras del Norte, cordillera de Guaniguanico, en los 22° 24' 07" lat. N y los 84° 13' 18" long. O, a 60 m de altura. Desemboca en la ensenada del Sijú, en los 22° 22' 44" lat. N y los 84° 21' 36" long. O, mun. Mantua. Largo: 27,8 km. Área de la cuenca: 74,9 km². Atraviesa la llanura Norte de Pinar del Río en dirección O-E y tiene 10 afluentes. Sus aguas son aprovechadas para el riego de los cultivos del arroz, plátanos y otras viandas. Fisiotopónimo.

Bufeo, laguna El. Vertiente sur. Situada en la llanura Guane-Mantua,

Burros, enseñada de Los

6 km al SE del asentamiento Sandino, en los 22° 03' 18" lat. N y los 84° 07' 33" long. O, mun. Sandino. Área: 0,90 km². Laguna permanente cuyas aguas se utilizan para el riego de diferentes cultivos. Zootopónimo.

Burros, enseñada de Los. En la sierra de los Órganos, cordillera de Guaniguanico, cuyo centro se ubica en los 22° 28' 13" lat. N y los 83° 54' 09" long. O, mun. Minas de Matahambre. Extensión: 1 km². Altura: 107,6 m. Constituida por calizas masivas del Jurásico Superior-Cretácico. Suelos esqueléticos sobre calizas. Vegetación de matorral secundario. Fauna compuesta por reptiles, anuros, aves, mamíferos e insectos. Es un potrero y sirve para algún ganado porcino. Su comunicación es por la carretera de Luís Lazo. Es un sitio histórico, fue lugar de campamento de grupos de rebeldes contra la tiranía batistiana en 1958. Zootopónimo.

C

Cabaña, La. Poblado de Segundo Orden del municipio Pinar del Río, a 12,3 km al NNO de la cabecera provincial, enlazado a esta por terraplén, en los 22° 25' 57" lat. N y los 83° 42' 24" long. O, en la llanura Sur de Pinar del Río, a 40 m de altura; 720 hab.; 290 viv. (2012). Población vinculada a cultivos varios y tabaco. Aparece en el censo de 1981. Pragmatopónimo.

Cabaña, loma la. En la cordillera de Guaniguanico, cuyo centro se ubica en los 22° 53' 54" lat. N y los 83° 06' 00" long. O, mun. Guane. Altura: 97 m. Fm. geológica Orozco, constituida por tobas andesitodacíticas, basaltos, areniscas tobáceas, conglomerados, de edad Cretácico Superior. Complejo de vegetación de malezas compacta y bosques mixtos. Suelo fersialítico rojo pardusco ferromagnésico. Fauna compuesta de moluscos, reptiles, anuros, aves, mamíferos e insectos. Pragmatopónimo.

Cabello, arroyo El. Vertiente sur. Nace en los 22° 22' 29" lat. N y los 84° 10' 32" long. O, mun. Mantua. Desemboca en el río Mantua, en los 22° 21' 38" lat. N y los 84° 10' 26" long. O. Corre en dirección N-S. Presenta cinco afluentes tres en la margen derecha y dos en la margen izquierda. Sus aguas se utilizan para el riego de cultivos varios. Su corriente es intermitente. No es navegable. Somatopónimo.

Cabeza. Poblado de Segundo Orden del municipio Minas de Matahambre, a 19,2 km al SSE de la cabecera municipal, enlazada a esta por carretera, en los 22° 28' 32" lat. N y los 83° 51' 52" long. O, en la sierra de los Órganos, cordillera de

Cabezas-Minas de Matahambre...

Guaniguanico, a 100 m de altura; 648 hab.; 239 viv. (2012). Población vinculada al cultivo del tabaco y cultivos varios. Aparece en el censo de 1970. Somatopónimo.

Cabeza Vieja. Poblado de Tercer Orden del municipio Minas de Matahambre, a 20 km al SSE de la cabecera municipal, enlazada a esta por carretera, en los 22° 28' 25" lat. N y los 83° 51' 59" long. O, en la sierra de los Órganos, cordillera de Guaniguanico, a 100,0 m de altura; 248 hab.; 94 viv. (2012). Población vinculada al cultivo del tabaco y cultivos varios. Aparece en el censo de 1970. Somatopónimo.

Cabezas, sierra de. En la sierra de los Órganos, cordillera de Guaniguanico, cuyo centro se ubica en los 22° 28' 59" lat. N y los 83° 54' 32" long. O, mun. Minas de Matahambre. Altura: 447,8 m. Fm. geológica Guasasa, constituidas por calizas masivas, calcarenitas, calciduritas, micritas, a veces dolomitizadas, de edad Jurásico Superior. Presencia de bosque foliáceo. Fauna compuesta de moluscos, reptiles, anuros, aves, mamíferos e insectos. Cognomotopónimo.

Cabezas-Minas de Matahambre-Santa Lucía, carretera. Se extiende desde el asentamiento de Cabezas en los 22° 28' 23" lat. N y los 83° 51' 57" long. O, hasta el asentamiento de Santa Lucía en los 22° 39' 48" lat. N y los 83° 56' 54" long. O, municipio de Minas de Matahambre. Esta vía representa una alternativa para comunicar los asentamientos de Cabezas, Minas de Matahambre y Santa Lucía. Es muy utilizada en la actividad forestal con fuerte presencia sobre esta área montañosa. Se desarrolla en dos niveles topográficos; la sierra de los Órganos, cordillera de Guaniguanico y la llanura Norte de Pinar del Río. Largo: 30,10 km, an-

Cable, cueva del

cho de pavimento: 6 m. Categoría: Vía colectora.

Cable, cueva del. En la sierra de los Órganos, cordillera de Guaniguanico, se ubica en los 22° 39' 55" lat. N y los 83° 42' 22" long. O, mun. Viñales. Largo: 300 m. Altura: 8 m. De origen fluvial en calizas masivas del Jurásico Medio-Superior a Cretácico, debido a las acciones disolutivas. Al exterior suelos esqueléticos con complejo de vegetación de mogotes. Fauna compuesta por murciélagos, reptiles e insectos. Acceso a través de un camino que baja al valle de San Vicente hasta la carretera Viñales-San Vicente. Pragmatopónimo.

Cabras, cerro de. En las alturas de Pizarras del Sur, cordillera de Guaniguanico, 12 km al ONO de la ciudad de Pinar del Río, en los 22° 26' 20" lat. N y los 83° 49' 00" long. O, mun. Pinar del Río. Altura: 425 m. Predominan los suelos esqueléticos con vegetación secundaria, de sabanas y pinos. Zootopónimo.

Cabrerías, manantial Las. Vertiente norte. Situado en la sierra de los Órganos, zona de Jagua Vieja, ubicado en los 22° 42' 00" lat. N y los 83° 38' 44" long. O, mun. La Palma. Por el lugar donde se encuentra el manantial no se observa alteración alguna de roca y emerge de forma puntual. Los campesinos lo utilizan para el abasto. El gasto observado fue de 2 L/s, manteniéndose este durante todo el año. Es de destacar la transparencia y cristalinidad de sus aguas. Está captado, o sea, los campesinos que lo utilizan le colocaron un tanque de hierro cortado por la mitad que se mantiene siempre lleno y facilita poder extraer el agua con más facilidad. Su nombre se debe al apellido de la familia que allí vive. Cognomotopónimo.

Cabrillas, loma. En la sierra de los Órganos, cordillera de Guaniguanico, cuyo centro se ubica en los 22° 22' 24" lat. N y los 83° 55' 45" long. O, mun. Minas de Matahambre. Altura: 333,6 m. Fm. geológica San Cayetano, constituidas por areniscas, lutitas, argilitas, esquistos filitoideos, de edad Jurásico Inferior-Superior. Suelos esqueléticos antrópicos. Presencia de bosques de coníferas. Fauna compuesta de moluscos, reptiles, anuros, aves, mamíferos e insectos. Zootopónimo.

Cachimba, cueva de La. En la sierra de los Órganos, cordillera de Guaniguanico, se ubica en los 22° 30' 29" lat. N y los 83° 55' 58" long. O, mun. Minas de Matahambre. Largo: 50 m. Altura: 220 m. Su origen es fluvial. Constituida por calizas masivas del Jurásico Superior-Cretácico. En el exterior los suelos son esqueléticos sobre calizas con complejo de vegetación de mogotes. La fauna está compuesta por murciélagos, reptiles, anuros, insectos y jufías. El terraplén hasta Los Pozos que enlaza con la carretera Cabezas-Pons, es la vía de acceso. En la etapa colonial fue un sitio de habitación de cuadrillas de cimarrones durante la primera mitad del siglo XIX. Su nombre es debido a que en el lugar fue encontrada una pipa de fumar hecha de barro cocido, elaborada y usada por los cimarrones. Esta cueva es uno de los 160 sitios de habitación de cimarrones localizados hasta hoy en la cordillera de Guaniguanico. Fisiotopónimo.

Cachimbo, arroyo El. Vertiente sur. Nace en las Pizarras del Sur, en los 22° 34' 00" lat. N y los 83° 38' 04" long. O, mun. Viñales. Desemboca en río Hondo, en los 22° 32' 54" lat. N y los 83° 37' 09" long. O. Al sur de su curso aproximadamente a 2 km se encuentra

el poblado de Pilotos. Corre en dirección N-S. Presenta a lo largo de sus márgenes una vegetación de pinares. Sus aguas se utilizan para el riego del cultivo de tabaco. Su corriente es intermitente. No es navegable. Pragmatopónimo.

Cadenas, Las. Poblado de Segundo Orden del municipio La Palma, a 23,3 km al NE de la cabecera municipal, enlazada a esta por carretera, en los 22° 51' 30" lat. N y los 83° 25' 10" long. O, en la llanura Norte de Pinar del Río, a 20 m de altura; 854 hab.; 337 viv. (2012). Población vinculada a la ganadería. Aparece en el censo de 1970. Pragmatopónimo.

Cadenas, río Las. Vertiente norte. Nace en la meseta de Cajálbana, situado en la sierra de los Órganos, cordillera de Guaniguanico, en los 22° 47' 23" lat. N y los 83° 26' 11" long. O, mun. La Palma. Vierte sus aguas en la ensenada del Real, en los 22° 52' 47" lat. N y los 83° 25' 12" long. O. Largo: 12,4 km. Área de la cuenca: 17,8 km². Corre en dirección S-N y tiene nueve afluentes, siete en la margen derecha y dos en la izquierda. Corre de forma permanente por un relieve montañoso, sus márgenes están erosionadas. La fauna está representada por camarones, anguilas, entre otros. Su fondo es fangoso. Existe una planta hidrorreguladora instalada en el mismo. No es navegable. Pragmatopónimo.

Cafetal, El. Poblado de Primer Orden del municipio San Juan y Martínez, a 13,6 km al NNE de la cabecera municipal, enlazada a esta por carretera, en los 22° 20' 57" lat. N y los 83° 47' 22" long. O, en la llanura Sur de Pinar del Río, a 60 m de altura; 1708 hab.; 465 viv. (2012). Población vinculada al cultivo del tabaco. Aparece en el censo de 1970. Fitotopónimo.

Cagada de los Pájaros, punta. Costa sur, en la albufera de Cortés, a 3,5 km al ESE del poblado Cortés, en los 22° 02' 18" lat. N y los 83° 57' 54" long. O, mun. Sandino. Costa baja pantanosa, con depósitos de manglares y presencia de lagunas costeras interiores. Zootopónimo.

Caguasales, loma. En la sierra de los Órganos, cordillera de Guaniguanico, cuyo centro se ubica en los 22° 38' 03" lat. N y los 83° 29' 02" long. O, mun. Guane. Altura: 243 m. Fm. geológica San Cayetano, constituida por areniscas, lutitas, argilitas, esquistos filitoideos, de edad Jurásico Inferior-Superior. Presencia de bosques de coníferas. Suelo Solonchak Natural. Fauna compuesta de moluscos, reptiles, anuros, aves, mamíferos e insectos. Fitotopónimo.

Caiguanabo Dos. Caserío del municipio La Palma, a 15 km al SE de la cabecera municipal, enlazada a esta por carretera, en los 22° 40' 08" lat. N y los 83° 29' 36" long. O, en la sierra de los Órganos, en el valle de San Andrés, cordillera de Guaniguanico, a 120 m de altura; 111 hab.; 42 viv. (2012). Población vinculada a los cultivos varios y al café. Aparece en el censo de 1970. Fitotopónimo.

Caiguanabo Uno. Caserío del municipio La Palma, a 13,9 km al SE de la cabecera municipal, enlazada a esta por carretera, en los 22° 39' 54" lat. N y los 83° 30' 29" long. O, en la sierra de los Órganos, valle de San Andrés, cordillera de Guaniguanico, a 115 m de altura; 176 hab.; 60 viv. (2012). Población vinculada a cultivos varios, tabaco y café. Aparece en el censo de 1970. Fitotopónimo.

Caiguanabo, valle de. En la sierra de los Órganos, cordillera de Guaniguanico, su centro se encuentra en los 22° 41' lat. N y los 83° 34'

Caimanes, laguna Los

long. O, mun. La Palma. Altura máxima: 271 m. Extensión: 45 km². Constituida por rocas calizas masivas y calizas estratificadas del Jurásico Superior-Cretácico Superior; conglomerados, arenas y arenas arcillosas del Pleistoceno Inferior-Medio. El relieve está formado por llanuras y terrazas fluviales acumulativas. Los suelos son ferralíticos rojos, fersialíticos pardo rojizos y pardo sin carbonatos. La vegetación es secundaria con focos de pastos. En la fauna dentro de las aves endémicas se encuentran la paloma perdiz, el pájaro mosca, el sabanero, el torreguín del pinar y la pedorrera. La importancia económica del lugar radica en la ganadería y los cultivos varios. Una serie de vías de diferentes órdenes lo comunican con las demás zonas del territorio. Fitotopónimo.

Caimanes, laguna Los. Vertiente sur. Situada en la llanura de Guanahacabibes, 1 km al N del asentamiento Manuel Lazo, en los 21° 59' 37" lat. N y los 84° 11' 00" long. O, mun. Sandino. Área: 0,06 km². Sus aguas se utilizan para el riego de cultivos de cítricos. Es permanente, rodeada por ciénagas y en sus orillas existen bosques clareados. Zootopónimo.

Caimital, El. Caserío del municipio Los Palacios, a 5,9 km al SO de la cabecera municipal, enlazado a esta por terraplén, en los 22° 33' 37" lat. N y los 83° 16' 21" long. O, en la llanura Sur de Pinar del Río, a 32,5 m de altura; 80 hab.; 38 viv. (2012). Población vinculada a cultivos varios. Aparece en el censo de 1970. Fitotopónimo.

Caimito, río. (V. Tortuga, río).

Cajálbana. Poblado de Tercer Orden del municipio La Palma, a 10 km al ENE de la cabecera municipal, enlazada a esta por carretera, en los 22° 47' 17" lat. N y los 83° 28' 10" long. O, en la sierra del Rosario, cordillera de Guaniguanico, a

320 m de altura; 208 hab.; 95 viv. (2012). Población vinculada a la explotación forestal. Fitotopónimo.

Cajálbana, altiplanicie de. En la sierra del Rosario, cordillera de Guaniguanico, 12 km al ENE del asentamiento La Palma, en los 22° 47' 30" lat. N y los 83° 26' 45" long. O, mun. La Palma. Largo máximo: 10 km. Ancho máximo: 6 km. Altura máxima: 466 m. Forma parte del cinturón hiperbasáltico del norte de Cuba, donde se ubican las elevaciones más altas del occidente. Presenta suelos escabrosos sobre serpentinas, de uso agrícola limitado, con vegetación de pinares y matorral latifolio espinoso.

Cajón, ensenada El. Costa norte, a 75 km al OSO del asentamiento Sandino, en los 21° 55' 30" lat. N y los 84° 53' 25" long. O, mun. Sandino. Profundidad máxima: 5,4 m. Costa baja, cubierta de mangle, fondo irregular de arena, fango y seibadal. Fisiotopónimo.

Cajón, punta El. Costa norte, en la península de Guanahacabibes, 75,5 km al OSO del asentamiento Sandino, en los 21° 55' 00" lat. N y los 84° 55' 02" long. O, mun. Sandino. La costa presenta una faja estrecha de arena detrás de la cual crecen altos y espesos mangles, seguidos de matorral. Fisiotopónimo.

Calabazas, arrecife Las. Costa norte, en el archipiélago de los Colorados, 30 km al OSO del asentamiento Arroyos de Mantua, en los 22° 17' 07" lat. N y los 84° 39' 46" long. O. Extensa barrera coralina. Zona de extrema peligrosidad para la navegación. Fitotopónimo.

Calenturas, arroyo Las. Vertiente sur. Nace en los 22° 20' 35" lat. N y los 84° 10' 04" long. O, mun. Mantua. Desemboca en el río Mantua, en los 22° 20' 44" lat. N y los 84° 12' 08" long. O. Corre en dirección SE-O. Presenta diez afluentes, cinco en la margen derecha y cinco en la margen izquierda. Sus

aguas se utilizan para el riego de cultivos varios. Su corriente es intermitente. No es navegable. Somatopónimo.

Caleyes, río. Vertiente sur. Nace en los 22° 20' 22" lat. N y los 83° 56' 57" long. O, mun. San Juan y Martínez. Desemboca en el río San Juan, en los 22° 19' 03" lat. N y los 83° 55' 14" long. O. Corre en dirección N-S. Largo: 3,50 km. Presenta seis afluentes. Sus aguas se utilizan para el riego de cultivos varios. Su corriente es permanente. No es navegable.

Caliente. Caserío del municipio Minas de Matahambre, a 27,4 km al sur de la cabecera municipal, enlazada a esta por carretera, en los 22° 25' 30" lat. N y los 83° 55' 05" long. O, en la sierra de los Órganos en el valle de Luis Lazo, cordillera de Guaniguanico, a 110 m de altura; 113 hab.; 38 viv. (2012). Población vinculada a cultivos varios y tabaco. Aparece en el censo de 1970. Somatopónimo. **Caliente, hoyo.** En la sierra de los Órganos, cordillera de Guaniguanico, 3 km al OSO del asentamiento Sumidero, en los 22° 26' 32" lat. N y los 83° 56' 05" long. O, mun. Minas de Matahambre. Altura: 103 m. Suelos aluviales cubiertos de vegetación ruderal. Fisiotopónimo.

Caliente, valle. En la sierra de los Órganos, cordillera de Guaniguanico, cuyo centro se ubica en los 22° 25' 30" lat. N y los 83° 55' 07" long. O, mun. Minas de Matahambre. Altura: 103 m. Fm. geológica Guane y Guevara, indiferenciadas, de espesor variable, de edad Pleistoceno Superior-Pleistoceno Inferior "Húmedo". Suelo ferralíticos rojos poco lixiviados, ferralítico cuarcítico amarillo rojizo lixiviado típico, en los que está presente el cultivo del tabaco como vegetación predominante. Fauna compuesta de

moluscos, reptiles, anuros, aves, mamíferos e insectos y animales domésticos. Fisiotopónimo.

Callejón, El. Poblado de Primer Orden del municipio Pinar del Río, a 6,5 km al SO de la cabecera provincial, enlazada a esta por carretera, en los 22° 22' 11" lat. N y los 83° 43' 54" long. O, en la llanura Sur de Pinar del Río, a 40 m de altura; 241 hab.; 455 viv. (2012). Población vinculada a la ganadería y cultivos varios. Aparece en el censo de 1970. Fisiotopónimo

Calzada, punta la. Costa sur, a 31 km al SSE de la ciudad de Pinar del Río, ensenada de La Coloma, en los 22° 11' 16" lat. N y los 83° 31' 36" long. O, mun. Pinar del Río. Costa baja pantanosa, con lagunas costeras interiores, cubierta por manglares altos. Fisiotopónimo.

Camarones, arroyo. Vertiente sur. Nace en las Pizarras del Sur, en los 22° 24' 35" lat. N y los 83° 53' 27" long. O, mun. Guane. Desemboca en los 22° 09' 18" lat. N y los 83° 56' 01" long. O, mun. San Juan y Martínez. Largo: 13,4 km. Área de la cuenca: 14 km². La dirección de la corriente es N-S de forma permanente. Las márgenes están afectadas por la erosión hídrica provocada por el arrastre de agua en escorrentía, presentando pequeñas cárcavas. La vegetación es bosque de pinos. No es navegable. Zootopónimo.

Camello, arroyo. Vertiente sur. Su nacimiento se ubica al N del asentamiento Alonso de Rojas, en los 22° 20' 20" lat. N y los 83° 25' 54" long. O, mun. Consolación del Sur. Desemboca en el estero del Gato, en los 22° 15' 49" lat. N y los 83° 19' 57" long. O. Corre en dirección N-S. Largo: 17,90 km. Sus aguas se utilizan para el riego de cultivos varios y arroz. Su corriente es permanente, con un

Camila, cueva

tramo en su cauce rectificado. No es navegable. Zootopónimo.

Camila, cueva. Se ubica en el municipio Minas de Matahambre, en los 22° 26' 07" lat. N y los 83° 58' 12" long. O. Forma parte del mogote Virgen de Regla, en la sierra de los Órganos. Pertenece a la Fm. Guasasa de edad Jurásico Superior-Cretácico Inferior. Presenta rocas calizas con gran variedad en cuanto a color, la cueva es una solapa alta y ancha, la luz del día penetra en todo su interior, su boca apunta al sur, el piso se eleva entre 1 y 2 m sobre el nivel del terreno circundante. Se aprecia un complejo de vegetación de mogotes de gran variedad de árboles maderables. Su fauna es cavernícola. Esta cueva es de gran significación por sus valores naturales y culturales, exponente de arte rupestre de las culturas aborígenes. Declarado Monumento Local por la Resolución No. 63. 28/09/1989. Tipo: Sitio Natural y Arqueológico. Cognomotopónimo.

Camilo Cienfuegos. Poblado de Primer Orden del municipio Consolación del Sur, a 12,5 km al ENE de la cabecera municipal, enlazada a esta por carretera, en los 22° 33' 08" lat. N y los 83° 22' 19" long. O, en la llanura Sur de Pinar del Río, a 80 m de altura; 1667 hab.; 479 viv. (2012). Población vinculada a la ganadería. Comunidad creada en 1976. Epotopónimo.

Camilo Cienfuegos. Poblado de Tercer Orden del municipio Viñales, a 23,7 km al NNO de la cabecera municipal, enlazada a esta por carretera, en los 22° 43' 22" lat. N y los 83° 48' 15" long. O, en la llanura Norte de Pinar del Río, a 20 m de altura; 410 hab.; 87 viv. (2012). Población vinculada a los cultivos varios y tabaco. Aparece en el censo de 1981. Epotopónimo.

Camino Verde. Caserío del municipio San Juan y Martínez, a 6,7 km al NNE de la cabecera municipal, enlazada a esta por carretera, en los 22° 19' 00" lat. N y los 83° 47' 35" de long. O, en la llanura Sur de Pinar del Río, a 25 m de altura; 181 hab.; 62 viv. (2012). Población vinculada al cultivo de tabaco. Aparece en el censo de 1981. Fisiotopónimo.

Campana, La. Poblado de Tercer Orden del municipio Pinar del Río, 10,6 km al ESE de la cabecera provincial, enlazada a esta por carretera, en los 22° 24' 04" lat. N y los 83° 35' 14" long. O, en la llanura Sur de Pinar del Río, a 40 m de altura; 467 hab.; 166 viv. (2012). Población vinculada al cultivo de los cítricos. Aparece en el censo de 1981. Pragmatopónimo.

Campo Alegre de Las Canas. Poblado de Tercer Orden del municipio San Juan y Martínez, a 13,8 km al NE de la cabecera municipal, enlazado a esta por terraplén, en los 22° 21' 12" lat. N y los 83° 46' 25" long. O, en la llanura Sur de Pinar del Río; a 50 m de altura; 330 hab.; 63 viv. (2012). Población vinculada al cultivo del tabaco. Aparece en el censo de 1981. Fitotopónimo.

Campo Alegre del Colmenar. Poblado de Tercer Orden del municipio San Juan y Martínez, a 10,2 km al S de la cabecera municipal, enlazada a esta por carretera, en los 22° 11' 10" lat. N y los 83° 49' 50" long. O, en la llanura Sur de Pinar del Río, a 10 m de altura; 257 hab.; 94 viv. (2012). Población vinculada al cultivo del tabaco. Aparece en el censo de 1981. Pragmatopónimo.

Campo Hermoso. Poblado de Tercer Orden del municipio San Juan y Martínez, a 2,8 km al SSO de la cabecera municipal, enlazada a esta por carretera, en los 22° 15' 34" lat. N y los 83° 15' 55" long. O,

en la llanura Sur de Pinar del Río, a 30 m de altura; 331 hab.; 118 viv. (2012). Población vinculada al cultivo del tabaco. Aparece en el censo de 1970. Fisiotopónimo.

Canal, El. (V. Camilo Cienfuegos).

Canal Blanca, punta. Costa norte, a 16 km al NO del asentamiento Minas de Matahambre, archipiélago de los Colorados, en los 22° 38' 42" lat. N y los 84° 05' 16" long. O, mun. Minas de Matahambre. Costa baja pantanosa de aguas someras. Fisiotopónimo.

Canal, manantial El. Vertiente sur. Situado en la llanura Guane-Mantua, ubicado en la cuenca Cuyaguatzeje, altura aproximada: 45 m, en los 22° 14' 25" lat. N y los 84° 02' 12" long. O, mun. Guane. Su acceso es fácil. Es un manantial permanente, sus aguas se utilizan para el riego de tabaco y otros cultivos. Pragmatopónimo.

Canalete. Poblado de Tercer orden del municipio La Palma, a 18 km al SSO de la cabecera municipal, enlazado a esta por terraplén, en los 22° 41' 06" lat. N y los 83° 34' 58" long. O, en la sierra de los Órganos, cordillera de Guaniguanico, a 160 m de altura; 250 hab.; 858 viv. (2012). Población vinculada a cultivos varios y café. Aparece en el censo de 1970. Pragmatopónimo.

Canalete, valle de. En la sierra de los Órganos, cordillera de Guaniguanico, cuyo centro se ubica en los 22° 42' 05" lat. N y los 83° 37' 26" long. O, mun. La Palma. Extensión: 5 km². Altura: 130 m. Constituido entre calizas masivas del Jurásico Superior-Cretácico. Suelos ferralíticos rojo de poco a medianamente profundos. Vegetación antrópica de cultivos y pastos. Fauna compuesta de aves, reptiles, moluscos, insectos y animales domésticos. Su acceso a través del terraplén Canalete-San

Andrés. En la etapa prehispanica sirvió de vía de comunicación o "pasos" de la sierra, entre San Andrés y Viñales. En la actualidad se asienta la Facultad de Montaña, dependencia de la Universidad "Hermanos Saiz Montes de Oca" de Pinar del Río. Pragmatopónimo.

Canas, Las. Caserío del municipio Pinar del Río, a 28 km al SSE de la cabecera provincial, enlazada a esta por carretera, en los 22° 13' 06" lat. N y los 83° 35' 35" long. O, en la llanura Sur de Pinar del Río, a 2,5 m de altura; 167 hab.; 138 viv. (2012). Población vinculada a la pesca. Aparece en el censo de 1953. Fitotopónimo.

Canas, ensenada las. Costa norte, a 18,5 km al N del asentamiento Mantua, archipiélago de los Colorados, en los 22° 27' 20" lat. N y los 84° 17' 52" long. O, mun. Mantua. Costa baja pantanosa cubierta de mangle, excepto en algunos pequeños sectores de playas. La ensenada está ocupada en su totalidad por un bajo a menos de 2 m de profundidad y fondos fangosos. Fitotopónimo.

Canas, playa las. Costa norte, a 17 km al NNO del asentamiento Mantua, en la ensenada de Las Canas, a los 22° 26' 32" lat. N y los 84° 17' 55" long. O, mun. Mantua. Área costera baja y pantanosa con antigua vegetación de mangle, donde se depositaron espesores de 1-1,5 m de arena sílice, donde se formó una playa de pendiente muy suave a 4 km al ESE de cayo Rapado Chico. Su vegetación natural estaba compuesta por un bosque de pinos, de la cual aún se conservan reductos al SO, el resto fue antropizado por la existencia de un plan ganadero aledaño y la construcción de un centro turístico rústico (campismo popular). Fitotopónimo.

Canas, playa Las

Canas, playa Las. Costa sur, a 25 km al SE de la ciudad de Pinar del Río, en la ensenada de La Coloma, en los 22° 13' 05" lat. N y los 83° 35' 32" long. O, mun. Pinar del Río. Largo: 1,7 km. Fitotopónimo.

Canas, playa las. Costa sur, a 46 km al NE del asentamiento Sandino, península de Guanahacabibes, perteneciente al PN Guanahacabibes, en los 21° 46' 45" lat. N y los 84° 30' 50" long. O, mun. Sandino. Playa acumulativa de arenas organógenas arrecifales con alto contenido rocoso y fuerte pendiente. Profundidades de 10 m. Formaciones de vegetación de costa arenosa, donde predominan los uverales y guanales. Al fondo de la playa se observa una terraza marina de 10 m. Fitotopónimo.

Candado, El. Caserío del municipio San Luis, a 7,4 km al E de la cabecera municipal, enlazado a esta por terraplén, en los 22° 16' 03" lat. N y los 83° 42' 10" long. O, en la llanura Sur de Pinar del Río, a 20 m de altura; 76 hab.; 30 viv. (2012). Población vinculada al cultivo del tabaco. Aparece en el censo del 2002. Pragmatopónimo.

Candela, loma de la. En la sierra de los Órganos, cordillera de Guaniguanico, cuyo centro se ubica en los 22° 41' 45" lat. N y los 83° 25' 50" long. O, mun. Consolación del Sur. Extensión: 2 km². Altura: 300 m. Constituida por rocas calizas de edad Jurásico Superior-Cretácico. Suelos esqueléticos. Vegetación de bosque semideciduo mesófilo y pastos naturales. La fauna está compuesta por aves como pitirres, bijiritas y zorcales, reptiles, insectos y anuros. La importancia económica radica en la explotación forestal. Su nombre proviene de la tradición popular producto a los incendios que a menudo allí se provocan. Pragmatopónimo.

Cangre El. Poblado de Primer Orden del municipio Pinar del Río,

a 10 km al ONO de la cabecera provincial, enlazada a esta por carretera, en los 22° 26' 42" lat. N y los 83° 46' 11" long. O, en la llanura Sur de Pinar del Río, a 80 m de altura; 1239 hab.; 469 viv. (2012). Población dedicada a cultivos varios. Aparece en el censo 1970. Fitotopónimo.

Cangre, río. Vertiente sur. En las alturas de Pizarras del Sur sobre suelos esqueléticos, cordillera de Guaniguanico, en los 22° 29' 19" lat. N y los 83° 38' 24" long. O, mun. Viñales. Desemboca al río Guamá, en los 22° 25' 49" lat. N y los 83° 42' 50" long. O. Altura: 232 m, largo: 18 km. Área de la cuenca: 24,7 km². La dirección de la corriente es N-S, su corriente es de forma permanente. Perteneciente a la cuenca Guamá. Los márgenes presentan poca erosión, la vegetación está compuesta por bosque artificial de pinos y algunas especies de flora como la pomarrosa, el copey, ocuje y palma, principalmente. El drenaje es completamente superficial de forma dendrítica. El material del fondo está compuesto por rocas y arena. Sus aguas se utilizan para el riego de cultivos varios. No es navegable. Fitotopónimo.

Cangrejera, loma. En la sierra de los Órganos, cordillera de Guaniguanico, cuyo centro se ubica en los 22° 36' 00" lat. N y los 83° 42' 30" long. O, mun. Viñales. Altura: 208 m. Fm. geológica San Cayetano, constituida por areniscas, lutitas, argilitas, esquistos filitoideos, de edad Jurásico Inferior-Superior. Vegetación de malezas compactas con espinas. Suelo ferralítico cuarcítico amarillo rojizo lixiviado típico. Fauna compuesta de moluscos, reptiles, anuros, aves, mamíferos e insectos y animales domésticos. Zootopónimo.

Canilla, arroyo. Vertiente norte. Nace en los 22° 45' 40" lat. N y

los 83° 26' 23" long. O, mun. La Palma. Largo aproximado: 4,02 km. Desemboca en el río Las Vueltas, en los 22° 46' 08" lat. N y los 83° 24' 47" long. O. Corre en dirección S-N. Presenta a lo largo de sus márgenes una vegetación de bosque galería. Tiene nueve afluentes, siete en la margen derecha y dos a la izquierda, sin nombres. Sus aguas son utilizadas para el riego de cultivos varios. La corriente es intermitente. No es navegable. Somatopónimo.

Cansavaca, arroyo. Vertiente sur. Nace en 22° 20' 40" lat. N y los 83° 53' 09" long. O, mun. San Juan y Martínez. Desemboca en el río San Juan en los 22° 18' 40" lat. N y los 83° 52' 42" long. O. Corre en dirección N-S. Largo: 4,70 km. Su corriente es intermitente, tiene ocho afluentes, tres por la margen derecha y cinco por la margen izquierda sus aguas se utilizan para el riego de cultivos varios. No es navegable. Zootopónimo.

Canses, loma no te. En la sierra de los Órganos, cordillera de Guaniguanico, cuyo centro se ubica en los 22° 21' 08" lat. N y los 83° 55' 37" long. O, mun. San Juan y Martínez. Altura: 386 m. Fm. geológica San Cayetano, constituida por areniscas, lutitas, argilitas, esquistos filitoides. Suelos esqueléticos con vegetación de pinares. Fauna compuesta de moluscos, reptiles, anuros, aves, mamíferos, e insectos. Fisiotopónimo.

Cantarrana. Caserío del municipio San Juan y Martínez, a 2,1 km al SSO de la cabecera municipal, en los 22° 16' 02" lat. N y los 83° 50' 28" long. O, en la llanura Sur de Pinar del Río, a 20 m de altura; 196 hab.; 57 viv. (2012). Población vinculada al cultivo del tabaco. Aparece en el censo 1981. Zootopónimo.

Cantera, La. Caserío del municipio Consolación del Sur, a 6 km al N

de la cabecera municipal, enlazada a esta por carretera, en los 22° 34' 45" lat. N y los 83° 31' 13" long. O, en la llanura Sur de Pinar del Río, a 90 m de altura; 79 hab.; 36 viv. (2012). Población vinculada a la ganadería. Aparece en el censo de 1970. Pragmatopónimo.

Canteras, río Las. Vertiente sur. Nace en las alturas de Pizarras del Sur, cordillera de Guaniguanico, en los 22° 19' 20" lat. N y los 83° 57' 08" long. O, mun. Minas de Matahambre. Largo: 10,3 km. Área de la cuenca: 38,2 km². El nacimiento se encuentra en las alturas de Pizarras del Sur con un relieve montañoso con fuertes pendientes la vegetación formada por árboles en perfecto estado de conservación, integrado por pino macho y pino hembra, ocuje, aguacatillo, almácigo, jocuma, jobo, orquídeas terrestres, plantas epífitas, helechos arborescentes. La fauna la componen aves, moluscos e insectos. No es navegable. Desemboca en el río Cuyaguajateje en los 22° 23' 35" lat. N y los 83° 58' 54" long. O. En su recorrido cerca de la desembocadura aproximadamente a 2 km se sumerge en cueva Las Canteras, posteriormente continúa su recorrido superficial hasta su desembocadura. Fisiotopónimo.

Cañada, arroyo La. Vertiente sur. Nace en los 22° 14' 18" lat. N y los 83° 55' 54" long. O, mun. San Juan y Martínez. Desemboca en el arroyo Las Yaguas, en los 22° 13' 48" lat. N y los 83° 55' 37" long. O. Corre en dirección N-S. Largo: 2 km. Sus aguas se utilizan para el riego de cultivos varios y tabaco. Su corriente es intermitente. No es navegable. Fisiotopónimo.

Cañones, ensenada de Los. En la sierra de los Órganos, cordillera de Guaniguanico, su centro se ubica en los 22° 34' 05" lat. N y los 83° 51' 07" long. O, mun. Mi-

Carabela, punta

nas de Matahambre. Extensión: 2 km². Altura: 70 m. Constituida por calizas masivas del Jurásico Superior-Cretácico. Suelos ferralíticos rojos y rendzinas rojas sobre calizas, poco profundos. Vegetación de cultivos y pastos. Fauna compuesta por reptiles, anuros, aves, jutías e insectos. Su importancia económica radica en la producción de viandas y ganado menor. Existen numerosas casas dispersas por toda el área. Su comunicación es por un camino general que se enlaza con la carretera que va hacia Las Pozas. Pragmatopónimo.

Carabela, punta. Costa norte, a 42 km al SO del asentamiento Sandino, en los 21° 59' 18" lat. N y los 84° 36' 23" long. O, mun. Sandino. Perteneciente a la RB Península de Guanahacabibes. Costa baja pantanosa acumulativa, con formaciones de vegetación costera, en la que se destacan los manglares, con gran aporte de materia orgánica. Pragmatopónimo.

Carabelas, Las. Poblado de Segundo Orden del municipio Los Palacios, a 10,5 km al NNE de la cabecera municipal, enlazada a esta por carretera, en los 22° 39' 06" lat. N y los 83° 12' 57" long. O, en la llanura Sur de Pinar del Río, a 60 m de altura; 579 hab.; 214 viv. (2012). Aparece en el censo de 1970. Población vinculada a la apicultura. Somatopónimo.

Carabelita Chica, punta. Costa norte, a 52,5 km al SO del asentamiento Sandino, en los 21° 57' 21" lat. N y los 84° 42' 8" long. O, mun. Sandino. Perteneciente a la RB Península de Guanahacabibes. Costa baja pantanosa acumulativa, con formaciones de vegetación costera, en la que se destacan los manglares, con gran aporte de materia orgánica. S.C.T.C. Punta La Aguada. Pragmatopónimo.

Caracoles, estero los. Costa norte, a 20 km al SSO del asentamiento Mantua, bahía de Guadiana, en los 22° 08' 36" lat. N y los 84° 24' 15" long. O, mun. Mantua. S.C.T.C. estero Los Pájaros. Costa baja pantanosa acumulativa bordeada de mangles altos y espesos, con profundidades máximas de 2 m. Zootopónimo.

Caracoles, laguna los. Costa norte, a 21 km al NO del asentamiento Sandino, bahía de Guadiana, en los 22° 08' 42" lat. N y los 84° 24' 00" long. O, mun. Sandino. S.C.T.C. laguna Los Pájaros. Laguna costera interior en costa baja pantanosa, acumulativa, bordeada de mangle, con profundidades máximas de 1 m. Zootopónimo.

Caracoles, punta Los. Costa norte, a 9,5 km al SO del asentamiento Sandino. Ensenada La Fe, S.C.T.C. punta Los Soldados, en los 22° 01' 17" lat. N y los 84° 16' 40" long. O, mun. Sandino. Costa baja pantanosa acumulativa bordeada de mangle, con profundidades máximas de 0,8 m con presencia de lagunas costeras interiores. Zootopónimo.

Caracoles, valle de. En las alturas de Pizarras del Norte, su centro se encuentra en los 22° 20' 40" lat. N y los 84° 12' 30" long. O, mun. Mantua. Altura máxima: 46,5 m. Extensión: 1,7 km². Sobre basamento de rocas areno arcillosas con afloramientos calizos de edad Jurásico-Cretácico, bordeado al sur por una unidad metamórfica. Suelos aluviales fértiles. Cultivos de viandas, granos y hortalizas. Rodeado de bosques de pinos y atravesado por el río Mantua. Fauna abundante de aves, reptiles, insectos, moluscos, anuros y jutías. La importancia económica del lugar radica en la producción de viandas y otros cultivos menores. Acceso a través de caminos

forestales Mantua-La Manaja. Zootopónimo.

Caribe, El. Poblado de Tercer Orden del municipio Consolación del Sur, a 24,5 km al SE de la cabecera municipal, enlazada a esta por carretera, en los 22° 21' 10" lat. N y los 83° 23' 48" long. O, en la llanura Sur de Pinar del Río; a 7,5 m de altura; 296 hab.; 112 viv. (2012). Población vinculada a la industria arrocera. Aparece en el censo de 1970. Topotopónimo

Carlos Lóriga. Poblado de Segundo Orden del municipio San Luis, a 8,6 km al ENE de la cabecera municipal, enlazada a esta por terraplén, en los 22° 18' 15" lat. N y los 83° 43' 12" long. O, en la llanura Sur de Pinar del Río, a 30 m de altura; 617 hab.; 126 viv. (2012). Población vinculada al cultivo del tabaco. Aparece en el censo de 1981. Epotopónimo.

Carlota, La. Caserío del municipio San Juan y Martínez, a 7,5 km al ONO de la cabecera municipal, enlazado a esta por terraplén, en los 22° 14' 15" lat. N y los 83° 51' 40" long. O, en la llanura Sur de Pinar del Río, a 20 m de altura; 119 hab.; 42 viv. (2012). Población vinculada al cultivo del tabaco. Aparece en el censo de 1970. Cognomotopónimo.

Carquejas, ensenada de. Costa norte, a 11,5 km al NO del asentamiento La Palma, en los 22° 49' 34" lat. N y los 83° 36' 45" long. O, mun. La Palma. Costa baja pantanosa cubierta de mangle con profundidades máximas de 2 m. La ensenada posee un perfil cerrado y fondo cubierto de materia orgánica (fango).

Carquejas, punta de. Costa norte, a 11 km al NO del asentamiento La Palma, ensenada de Carquejas, en los 22° 49' 45" lat. N y los 83° 37' 01" long. O, mun. La Palma. Costa baja pantanosa cubierta de

mangle. La punta es cortada por esteros pequeños.

Carraguao, estero de. Costa sur, extremo E de la ensenada de Dayaniguas, a 4,8 km al SE de playa Dayaniguas, en los 22° 20' 32" lat. N y los 83° 13' 31" long. O, mun. Los Palacios. Costa baja pantanosa, con material terrígeno arrastrado por el río Los Palacios, rodeado de mangle y lagunas costeras interiores, generando gran cantidad de material biogénico. Fitotopónimo.

Carraguao, punta. Costa sur, a 28 km al SSE del asentamiento Los Palacios, en los 22° 19' 39" lat. N y los 83° 11' 33" long. O, mun. Los Palacios. Costa cubierta de vegetación. Fitotopónimo.

Carraguás, río. Vertiente sur. Nace en los 22° 29' 39" lat. N y los 83° 16' 24" long. O, mun. Los Palacios. Largo aproximado: 20,5 km. Este río se une casi en su desembocadura con el río Los Palacios, continuando con el nombre de Carraguás, para desembocar en el estero del mismo nombre, en los 22° 20' 31" lat. N y los 83° 13' 32" long. O. Corre en dirección N-S. Presenta a lo largo de sus márgenes una vegetación de bosque galería. Tiene siete afluentes, cuatro en la margen derecha y tres a la izquierda. Sus aguas son utilizadas para el riego de arroz y cultivos varios. La corriente es permanente. No es navegable. Fitotopónimo.

Central, carretera. Se extiende desde la intersección con el río Bacunagua, coincidiendo con la División Político Administrativa de la provincia de Pinar del Río con la provincia de Artemisa, en los 22° 44' 22" lat. N y los 82° 55' 33" de long. O, hasta la ciudad de Pinar del Río, en los 22° 25' 30" lat. N y los 83° 41' 42" de long. O. Región físico geográfica llanura

Carretera Central-Alonso...

Sur de Pinar del Río. Vincula las cabeceras municipales Los Palacios, Consolación del Sur y Pinar del Río, así como los asentamientos Entronque de Palacios, Entronque de San Diego de los Baños, Entronque Herradura, entre otros. Largo: 54 km, ancho de pavimento: 6,10 m. Categoría: Arteria principal.

Carretera Central-Alonso de Rojas, carretera. Se extiende desde el asentamiento de Consolación del Sur en los 22° 30' 12" lat. N y los 83° 30' 57" long. O, hasta el asentamiento de Alonso de Rojas en los 22° 19' 26" lat. N y 83° 25' 35" long. O, municipio de Consolación del Sur. Región físico geográfica llanura Sur de Pinar del Río. Largo: 28 km, ancho de pavimento: 6 m. Categoría: Vía local.

Carretera Central-Los Palacios, carretera. Se extiende desde la Carretera Central en los 23° 35' 33" lat. N y los 83° 14' 56" long. O, hasta el asentamiento Los Palacios en los 23° 37' 52" lat. N y los 83° 15' 4 2" long. O, municipio Los Palacios. Región físico-geográfica llanura Sur de Pinar del Río. Largo: 5,50 km, ancho de pavimento 6 m. Categoría: Vía local.

Carretera Central-Pilotos, carretera. Se extiende desde la intersección con la carretera Central en los 20° 15' 20" lat. N y los 82° 20' 12" long. O, hasta el asentamiento de Pilotos en los 20° 15' 20" lat. N y los 82° 20' 12" long. O, municipio Consolación del Sur. Región físico-geográfica llanura Sur de Pinar del Río. Largo: 7,03 km, ancho de pavimento: 6 m. Categoría: Vía local.

Carretera Central-Puerta de Golpe-El Palenque Ruiz, carretera. Se extiende desde la intersección con la carretera Central en los 22° 29' 25" lat. N y los 83° 35' 44" long. O hasta los asentamientos Puerta

de Golpe y El Palenque en los 22° 18' 19" lat. N y 83° 28' 41" long. O, municipio Consolación del Sur. Región físico-geográfica llanura Sur de Pinar del Río. Largo: 29,92 km, ancho de pavimento: 6 m. Categoría: Vía local.

Carril, El. Poblado de Tercer Orden del municipio Sandino, a 23,8 km al S de la cabecera municipal, enlazada a esta por carretera, en los 21° 57' 46" lat. N y los 84° 10' 28" long. O, en la llanura de Guahacabibes, a 15 m de altura; 311 hab.; 110 viv. (2012). Población vinculada al cultivo del tabaco y cultivos varios. Aparece en el censo del 2002. Pragmatopónimo.

Cartas, punta de. Costa sur, a 0,7 km al SO del asentamiento costero Punta de Cartas y a 12 km al S del asentamiento San Juan y Martínez, en los 22° 09' 53" lat. N y los 83° 50' 12" long. O, mun. San Juan y Martínez. Costa baja acumulativa con vegetación costera y pasto natural. Pragmatopónimo.

Casa natal de Isabel Rubio. Se localiza en el municipio Guane. Categoría: Monumento Local: Resolución No. 143. 08/05/1996. Tipo: Construcción Civil. Se ubica en la calle Isabel Rubio s/n. En este inmueble residía la familia de Isabel, fue centro de conspiración de la región de Occidente y el 20 de enero de 1896 recibe al general Antonio Maceo al frente de la invasión.

Casa Natal de los Hermanos Saiz: Se localiza en el municipio San Juan y Martínez; Categoría: Monumento Nacional: Resolución No. 125. 08/05/96. Tipo: construcción civil. Se ubica en la calle Martí No. 41 entre Libertad e Isabel Rodríguez. Construida en el año 1948, habitada por la familia Saiz Montes de Oca, convertida en cuartel general del M-26-7 por Sergio, jefe de acción y sabotaje

y Luís, coordinador general. La misma se conserva tal y como estaba al producirse el asesinato de los jóvenes revolucionarios, el 13 de agosto de 1957.

Casas, ensenada de Las. En la sierra de los Órganos, cordillera de Guaniguanico, cuyo centro se ubica en los 22° 39' 50" lat. N y los 83° 45' 28" long. O, mun. Viñales. Extensión: 1,5 km². Altura: 110 m. Constituida por calizas masivas del Jurásico Superior-Cretácico. Suelos ferralíticos cuarsíticos sobre calizas, con rendzinas. Vegetación de cultivos, principalmente tabaco. Fauna compuesta por abundantes moluscos, reptiles, anuros, aves e insectos. Se produce tabaco, viandas y algún ganado vacuno y porcino. Este lugar se encuentra cerca del poblado de Laguna de Piedra. Su acceso es por carretera Viñales-Laguna de Piedra. Fue posible asiento del centro del corral La Chorrera a partir del s XVI, y de la parroquia y cementerio de igual nombre. Sitio de enfrentamiento de cimarrones y rancheadores a principios del siglo XIX. Pragmatopónimo.

Casquillos, loma de Los. En las Alturas de Pizarras del Norte, su centro se encuentra en los 22° 24' 00" lat. N y los 84° 09' 23" long. O, mun. Mantua. Altura máxima: 110 m. Extensión: 0,5 km². Constituida por rocas areno arcillosas y cuarcíticas del Jurásico inferior a medio. Los suelos son esqueléticos. La vegetación es de pinares. La fauna está compuesta por aves, reptiles, insectos, anuros y jutías. La importancia económica del lugar radica en la explotación forestal. El terraplén que conduce de Mantua a Guane, es la vía de acceso. Aquí radicó el centro de combate de Tumbas de Estorino, efectuado el 27 de septiembre de 1896, entre fuerzas comandadas

por Antonio Maceo y tropas coloniales. El nombre de esta loma proviene de la tradición popular, por la presencia de las vainas de cartuchos disparadas en la acción antes mencionada, las cuales cubrían todo el firme de la loma. Pragmatopónimo.

Catalinas, Las. Caserío del municipio de La Palma, a 28 km al SE de la cabecera municipal, enlazada a esta por terraplén, en los 22° 41' 35" lat. N y los 83° 25' 04" long. O, en la sierra de los Órganos, cordillera de Guaniguanico, a 120 m de altura; 47 hab; 19 viv. (2012). Aparece en el año 1992. Población vinculada a los cultivos varios y forestales Topotopónimo.

Catalina, hoyada de la. En la cordillera de Guaniguanico, en la parte oriental de esta, su centro se encuentra en los 22° 40' 06" lat. N y los 83° 24' 46" long. O, mun. La Palma. Altura máxima: 206 m. Extensión: 4,5 km². Llanura acumulativa, pequeña, ligeramente ondulada y rodeada de elevaciones. Los suelos son pardos, húmicos calcimórficos carbonáticos, con vegetación secundaria. En la fauna se encuentran mamíferos terrestres como la jutía carabalí y entre las aves la paloma perdiz, el gavián colilargo, el negrito y el pitirre guatíbere. La importancia económica del lugar radica en la actividad forestal. Es atravesada por 2 caminos. Cognomotopónimo.

Catalina, hoyada de La. En la sierra del Rosario, cordillera de Guaniguanico, cuyo centro se ubica en los 22° 42' 00" lat. N y los 83° 25' 10" long. O, mun. La Palma. Extensión: 1 km². Altura: 140 m. Constituida por rocas calizas de edad Cretácico. Suelos ferralíticos rojos lixiviados. La vegetación de pastos naturales y maniguas. La fauna está compuesta por aves

Catalina, río La

como la bijirita, zorzales y pitirres, reptiles, anuros e insectos. La vereda de Echevarría a La Catalina, es la vía de acceso. Lugar de campamentos aborígenes hace unos 3 000 años y de cimarrones y mambises en el siglo XIX. Está en uno de los cruceros de la montaña, que permite el paso desde la zona de Guajaibón hacia la llanura Sur. Cognomotopónimo.

Catalina, río La. Vertiente sur. Nace en los 22° 43' 53" lat. N y los 83° 25' 15" long. O, mun. Los Palacios. Largo aproximado: 13,13 km. Desemboca en el río San Diego de Caiguanabo, en los 22° 40' 06" lat. N y los 83° 24' 46" long. O. Corre en dirección N-S. Presenta a lo largo de sus márgenes una vegetación de bosque galería. Tiene nueve afluentes, tres en la margen derecha y seis a la izquierda. Sus aguas son utilizadas para el riego de arroz y cultivos varios. La corriente es permanente. No es navegable. Cognomotopónimo.

Catorce a La Coloma. Poblado de Tercer Orden del municipio Pinar del Río a 12,5 km al SSE de la cabecera municipal, enlazada a esta por carretera, en los 22° 18' 04" lat. N y los 83° 39' 08" long. O, en la llanura Sur de Pinar del Río, a 17,5 m de altura; 328 hab.; 127 viv. (2012). Población vinculada al cultivo del tabaco, y los cultivos varios. Aparece en el censo de 1981. Topónimo de Orientación.

Catorce a Luis Lazo. Poblado de Tercer Orden del municipio Pinar del Río, a 14 km al ONO de la cabecera provincial, enlazada a esta por carretera, en los 22° 27' 18" lat. N y los 83° 47' 25" long. O, en la sierra de los Órganos, cordillera de Guaniguanico, a 120 m de altura; 238 hab.; 88 viv. (2012). Población vinculada a la silvicultura. Aparece en el censo de 1970. Topónimo de Orientación.

Catorce de Luis Lazo. (V. Mestanza).

Cayetano, pasa. Costa norte, archipiélago de los Colorados, a 13,5 km al NNE del asentamiento La Palma, en los 22° 52' 08" lat. N y los 83° 31' 50" long. O, mun. La Palma. Separa a la isla grande de Cayo Levisa a una distancia de 1,7 km. Costa baja pantanosa acumulativa, con profundidades alrededor del bajo de 2,7 m. Cognomotopónimo.

Cayo Cana. Poblado de Tercer Orden del municipio Pinar del Río, a 10,1 km al E de la cabecera provincial, enlazada a esta por carretera en los 22° 24' 55" lat. N y los 83° 37' 25" long. O, en la llanura Sur de Pinar del Río, a 50 m de altura; 280 hab.; 114 viv. (2012). Población vinculada al cultivo del tabaco, cultivos varios y ganado vacuno. Aparece en el censo de 1981. Pragmatopónimo.

Cayo Cristóbal. Poblado de Tercer Orden del municipio Consolación del Sur, a 7,2 km al O de la cabecera municipal, enlazada a esta por carretera, en los 22° 29' 22" lat. N y los 83° 35' 01" long. O, en la llanura Sur de Pinar del Río, a 45 m de altura; 212 hab.; 78 viv. (2012). Población vinculada a los cultivos varios y tabaco. Aparece en el censo de 1981. Pragmatopónimo.

Cayo del Pilar. Poblado de Tercer Orden del municipio Pinar del Río, a 18,6 km al ESE de la cabecera provincial, enlazada a esta por carretera, en los 22° 18' 49" lat. N y los 83° 30' 31" long. O, en la llanura Sur de Pinar del Río, a 12,5 m de altura; 449 hab.; 170 viv. (2012). Población vinculada a la ganadería, cítrico y el cultivo del arroz. Aparece en el censo de 1981. Pragmatopónimo.

Cayo Grande. Caserío del municipio de Sandino, a 16,3 km al ENE de

la cabecera municipal, enlazada a esta por carretera, en los 22° 07' 35" lat. N y 84° 06' 08" long. O, en la llanura de Guane-Mantua, a 25 m de altura; 44 hab.; 21 viv. (2012). Población vinculada al cultivo del tabaco y cultivos varios. Aparece en el censo de 1981. Pragmatopónimo.

Cayo Hueso. Poblado de Primer Orden del municipio La Palma, a 14,3 km al S de la cabecera municipal, enlazada a esta por carretera, en los 22° 40' 36" lat. N y los 83° 33' 08" long. O, en la sierra de los Órganos, cordillera de Guaniguanico, a 130 m de altura; 1039 hab.; 341 viv. (2012). Población vinculada a cultivos varios y al café. Aparece en el censo de 1970. Pragmatopónimo.

Cayo Hueso, arroyo. Vertiente norte. Nace en los 22° 41' 49" lat. N y los 83° 33' 16" long. O, mun. La Palma. Desemboca en el río La Cotorra, en los 22° 40' 17" lat. N y los 83° 33' 11" long. O. Corre en dirección S-N. Largo: 3,82 km. Presenta cuatro afluentes en la margen derecha. Sus aguas se utilizan para el riego de cultivos varios. Su corriente es intermitente. No es navegable. Topotopónimo.

Cayo Malo, arroyo. Vertiente sur. Nace en los 22° 16' 41" lat. N y los 83° 56' 22" long. O, mun. San Juan y Martínez. Vierte sus aguas en el río Las Canteras en los 22° 20' 16" lat. N y los 83° 57' 44" long. O. Corre en dirección N-S. Largo: 4,63 km. Su corriente es intermitente, tiene seis afluentes, dos por la margen derecha y cuatro por la margen izquierda. Sus aguas se utilizan para el riego de cultivos varios. No es navegable. Fisiotopónimo.

Cayo Mono, estero de. Costa sur, a 10 km al O del asentamiento La Coloma, en los 22° 10' 59" lat. N y los 83° 29' 51" long. O, mun. Pinar

del Río. Costa baja pantanosa, con material terrígeno arrastrado por el arroyo derivado de las lagunas de Palmarito, sus orillas están cubiertas de mangle, generando gran cantidad de material biogénico. Profundidades de 1 m. Zootopónimo.

Cayo Mono, punta. (V. Fija, punta la).

Cayo Mono, punta. Costa sur, a 35 km al SE de la ciudad de Pinar del Río, en los 22° 10' 23" lat. N y los 83° 28' 21" long. O, mun. Pinar del Río. Litoral cenagoso con abundante vegetación de mangle y sectores de herbazal salino costero. Zootopónimo.

Cayo Piedra. Caserío del municipio Consolación del Sur, a 9,6 km al O de la cabecera municipal, enlazada a esta por carretera, en los 22° 29' 09" lat. N y los 83° 35' 10" long. O, en la llanura Sur de Pinar del Río, a 55 m de altura; 109 hab.; 45 viv. (2012). Población vinculada al cultivo del tabaco y cultivos varios. Aparece en el censo del 2002. Pragmatopónimo.

Cayos de la Leña, laguna de los. (V. Bolondrón, laguna).

Cayos de San Felipe. Caserío del municipio Viñales, a 16,9 km al SO de la cabecera municipal, enlazada a esta por carretera, en los 22° 33' 03" lat. N y los 83° 46' 02" long. O, en la sierra de los Órganos, cordillera de Guaniguanico, a 130 m de altura; 136 hab.; 55 viv. (2012). Población vinculada a la forestal. Aparece en el censo del 2002. Pragmatopónimo.

Cayos San Felipe, mogote de los. (V. San Felipe, mogote de).

Cayos San Felipe. Área Protegida localizada en la costa sur, en los 21° 56' 45" lat. N y los 83° 30' 38" long. O, mun. Pinar del Río. Extensión territorial: 1 094 ha. Constituida por rocas carbonatadas del pleistoceno medio superior cubierta por depósitos arrecifales de holoceno.

Cayuco

Los suelos son rendzinas poco profundas sobre rocas calcáreas y suelos hidromórficos evolucionados a partir de depósitos de material calcáreo con importantes aportes de materia orgánica de mangles que en ellos se asienta y arrastres llegados de la plataforma. Las formaciones vegetales son el bosque de mangles, bosque semideciduo secundario, matorral xeromorfo costero y complejo de vegetación de costa arenosa. El máximo exponente de la fauna era la jutiña de la tierra (*Caprorys sanfelipenses*), la cual se da por extinta, ya que no aparece desde hace más de 10 años, además iguanas, chipojos, bayoyas, ratas; entre las aves: pájaros carpinteros, juan chiví, bobito chico, gaviotas. Existen además hacia la costa norte cenagosa cocodrilos y manatíes. En el mar: careyes, caguamas, tortugas, delfines. Hay peces de agua dulce como: *Gambusia sp*, *Limia vittata* y *Ciprinodum variegatus*. El objetivo que se propone con esta área protegida es conservar la riqueza de sus ecosistemas. Su estado de conservación es bueno. El acceso es por mar. Aprobación nacional. Categoría de Manejo: Refugio de Fauna.

Cayuco. (V. Manuel Lazo).

Cebo, laguna El. Vertiente sur. Situada en la llanura Guane-Mantua, 3 km al E del asentamiento Sandino en los 22° 04' 40" lat. N y los 84° 10' 02" long. O, mun. Sandino. Área: 0,059 km². Laguna permanente. Zootopónimo.

Ceiba, La. Caserío del municipio San Juan y Martínez, a 5,5 km al S de la cabecera municipal, enlazada a esta por carretera, en los 22° 14' 25" lat. N y los 83° 49' 48" long. O, en la llanura Sur de Pinar del Río, a 15 m de altura; 40 hab.; 14 viv. (2012). Población vinculada al cultivo del tabaco. Aparece en el censo de 1970. Fitotopónimo.

Ceja del Negro, colina. Perteneciente al municipio Consolación del Sur; en los 22° 41' 14" lat. N y 83° 47' 8" long. O. Altura: 83 m. Limita al norte con loma de Murguía; al sur con Cachurra del Guao; al este con loma del Corcho y al oeste con río Ajiconal. Categoría: Monumento Nacional: Resolución No. 03. 10/10/78. Sitio histórico donde el mayor general Antonio Maceo libró el combate más cruento de todo el periodo independentista, el 4 de octubre de 1896.

Ceja, La: Poblado de Tercer Orden del municipio Mantua, a 22 km al NNE de la cabecera municipal, enlazada a esta por carretera, en los 22° 25' 48" lat. N y los 84° 14' 09" long. O, en la llanura Norte de Pinar del Río, a 25 m de altura; 275 hab.; 81 viv. (2012). Población vinculada al cultivo del tabaco, forestal y a la cría de ganado vacuno. Aparece en el censo del 2002. Fisiotopónimo.

Ceja, La. Poblado de Segundo Orden del municipio La Palma, a 4 km al NNE de la cabecera municipal, enlazada a esta por carretera, en los 22° 46' 35" lat. N y los 83° 31' 48" long. O, en la llanura Norte de Pinar del Río; a 10 m de altura; 760 hab.; 256 viv. (2012). Población vinculada al cultivo de la caña. Aparece en el censo de 1981. Fisiotopónimo.

Ceja del Río. Caserío del municipio La Palma, a 16,2 km al SSO de la cabecera municipal, enlazado a esta por terraplén, en los 22° 40' 04" lat. N y los 83° 34' 42" long. O, en la sierra de los Órganos, valle de San Andrés, cordillera de Guaniguanico, a 145 m de altura; 102 hab.; 36 viv. (2012). Población vinculada a los cultivos varios y café. Aparece en el censo de 1970. Fisiotopónimo.

Celadas, sierra de. En la sierra de los Órganos, cordillera de Guani-

guanico, en la parte norte-central de esta, su centro se encuentra en los 22° 34' 50" lat. N y los 83° 51' 38" long. O, mun. Viñales. Altura máxima: 500 m. Extensión: 10 km². Constituida por rocas calizas estratificadas, calizas masivas y calcarenitas del Jurásico Superior y Cretácico Superior; areniscas, esquistos, calizas y pedernales del paleoceno-eoceno. Presenta gran desarrollo de procesos cárnicos. Los suelos son ferralíticos rojos y rojo lixiviado poco evolucionados esqueléticos. La vegetación es de mogotes y secundaria. En la fauna se encuentran entre los mamíferos, la jutía carabalí y entre las aves, el tocororo, el pájaro mosca, el ruiseñor, el sijú platanero y el bobito chico. La importancia económica del lugar radica en la actividad forestal y los cultivos varios. Existen algunos caminos secundarios en el interior de la sierra. Pragmatopónimo.

Celso Maragoto. Caserío del municipio Pinar del Río, a 12 km al SSE de la cabecera provincial, enlazado a esta por terraplén, en los 22° 19' 20" lat. N y los 83° 39' 50" long. O, en la llanura Sur de Pinar del Río, a 30 m de altura; 149 hab.; 52 viv. (2012). Población vinculada al cultivo tabaco, y cultivos varios. Aparece en el censo de 1970. Epotopónimo.

Cementerio, mogote del. (V. Coco Solo, mogote).

Cementerio, punta. Costa norte, Ensenada La Fe, a 8,5 km al SO del asentamiento Sandino, en los 22° 01' 48" lat. N y los 84° 16' 30" long. O, mun. Sandino. Costa baja pantanosa acumulativa bordeada de manglares altos y espesos y lagunas costeras interiores. Pragmatopónimo.

Central de Montaña, carretera. Se extiende desde el límite político-administrativo de la provincia

Artemisa con la provincia de Pinar del Río, en los 23° 58' 15" lat. N y los 83° 55' 52" long. O, hasta carretera Herradura-Entronque Herradura-La Palma en los 22° 39' 43" lat. N y los 83° 32' 17" long. O. Permite la comunicación con varios asentamientos ubicados en la zona de montaña como son: San Juan de Sagua, Mango Bonito y Cacarajicara, entre otros. Tiene gran utilidad en la actividad forestal, muy presente en esta región. Se desarrolla en dirección oeste sobre dos regiones físico-geográfico sierra del Rosario y sierra de los Órganos en la cordillera de Guaniguanico. Largo: 25,11 km, ancho de pavimento: 6 m. Categoría: Vía colectora.

Centro de Carga y Descarga, acceso al. Se extiende desde la intersección de la carretera Pinar del Río-La Coloma en los 22° 23' 53" lat. N y 83° 41' 09" de long. O, hasta la intersección con la carretera Pinar del Río-La Fe (Panamericana), en los 22° 23' 48" lat. N y 83° 32' 17" de long. O, municipio Pinar del Río. Región físico geográfica llanura Sur de Pinar del Río. Atraviesa el Centro de Carga y Descarga, importante instalación para el transporte de mercancías hacia o desde el área industrial, ubicado en el perímetro suburbano de la ciudad de Pinar del Río y con dirección este. Largo: 4,1 km; ancho de pavimento: 5 m. Categoría: vía local.

Centro Experimental. Caserío del municipio San Luis, a 8,6 km al ENE de la cabecera municipal, enlazada a esta por carretera, en los 22° 18' 04" lat. N y los 83° 41' 32" long. O, en la llanura Sur de Pinar del Río, a 25 m de altura; 45 hab.; 23 viv. (2012). Población vinculada al cultivo del tabaco. Aparece en el censo del 2002. Pragmatopónimo.

Cerritos, mogote Los

Cerritos, mogote Los. En la sierra de los Órganos, cordillera de Guaniguanico, 4 km al SSO del asentamiento El Moncada, en los 22° 30' 48" lat. N y los 83° 51' 00" long. O, mun. Viñales. Altura: 405 m. Suelos esqueléticos sobre rocas calizas con matorrales latifolios xeromorfos. Tiene la forma de 2 pequeños cúpulos de rocas calizas, encima de un nivel más bajo aplanado de calizas estratificadas. Fisiotopónimo.

César Vázquez. Poblado de Tercer Orden del municipio Consolación del Sur, a 13,3 km al NO de la cabecera municipal, enlazada a esta por carretera, en los 22° 35' 14" lat. N y los 83° 26' 19" long. O, en la llanura Sur de Pinar del Río, a 80 m de altura; 350 hab.; 134 viv. (2002). Población vinculada a los cultivos varios y tabaco. Aparece en el censo de 1981. Cognomotopónimo.

Charco Azul, manantial. Vertiente sur. Nace en la sierra de los Órganos, cordillera de Guaniguanico, 12 km al S del asentamiento de Minas de Matahambre, en los 22° 31' 00" lat. N y los 83° 56' 00" long. O, mun. Minas de Matahambre. Se encuentra en la cuenca del río Malas Aguas. Manantial permanente cuyas aguas son utilizadas para el abasto a centros económicos. Topotopónimo.

Cheve, laguna El. Vertiente sur. Situada en la llanura Guane-Mantua, 10 km al E del asentamiento Isabel Rubio, en los 22° 08' 09" lat. N y los 83° 59' 58" long. O, mun. Guane. Área: 2,2 km². No tiene utilidad económica, es una laguna permanente, sus aguas son salobres y desaguan en la ensenada de Cortés. Zootopónimo.

Chicharra, La. Caserío del municipio San Luis, a 3,5 km al NO de la cabecera municipal, enlazada a esta por carretera, en los 22° 18' 10" lat.

N y los 83° 47' 35" long. O, en la llanura Sur de Pinar del Río, a 30 m de altura; 190 hab.; 74 viv. (2012). Población vinculada al cultivo del tabaco. Aparece en el censo del 2002. Pragmatopónimo

Chichones, sierra. En la sierra de los Órganos, cordillera de Guaniguanico, cuyo centro se ubica en los 22° 35' 42" lat. N y los 83° 51' 32" long. O, mun. Viñales. Extensión: 9 km². Altura: 500,3 m. Constituida por calizas masivas del Jurásico Superior-Cretácico en las partes más altas y por calizas estratificadas en la parte inferior, con paredes plumadas al S y laderas y taludes al N. Predominan suelos esqueléticos sobre calizas. Su vegetación es el complejo de vegetación de mogotes; hacia las laderas y taludes norte bosque siempreverde mesófilo; en las cimas matorral xeromorfo. Fauna compuesta mayormente de moluscos, reptiles, anuros, insectos, aves y mamíferos. Su mayor importancia radica en ser parte del núcleo del PN Viñales, sus partes más altas como zona de conservación y las más bajas como zona de restauración y de uso público. Su importancia histórica está dada porque sus cuevas sirvieron de campamento a aborígenes, cimarrones y mambises; además teatro de operaciones de la primera milicia (Los Malagones) en la lucha contra bandidos en 1959. Su nombre se debe al relieve achichonado del carso cupular discontinuo que presenta. En la base norte, hubo importante explotación maderera durante la colonia y una plantación cafetalera propiedad de Francisco Marty y Torrens. Fisiotopónimo.

China, loma de la. En las alturas de Pizarras del Norte, su centro se encuentra en los 22° 14' 46" lat. N y los 84° 16' 45" long. O, mun. Mantua. Altura máxima: 103, m.

Extensión: 1,5 km². Constituida por rocas areno-arcillosas y cuarcíticas del Jurásico Inferior a Medio. Los suelos son esqueléticos. Vegetación de bosque de pinos. La fauna está compuesta por aves, reptiles, insectos, anuros y jutías. La importancia económica del lugar radica en la explotación forestal. Acceso a través de camino a la carretera Guane-Mantua, a 1 km al oeste. Aquí radicó el centro de la defensa colonialista durante la primera fase del combate de Montezuelo, contra las tropas mambisas, comandadas por Antonio Maceo, en septiembre de 1896. Cognomotónimo.

Chiquita, ensenada. En la sierra de los Órganos, cordillera de Guaniguanico, su centro se ubica en los 22° 28' 30" lat. N y los 83° 48' 40" long. O, mun. Minas de Matahambre. Extensión: 0,5 km². Altura: 70 m. Constituida por calizas masivas del Jurásico Superior-Cretácico. Suelos de rendzinas y protorendzinas rojas sobre calizas. Vegetación de cultivos y pastos. Fauna compuesta por reptiles, anuros, aves, jutías e insectos. Su importancia económica radica en la producción de tabaco y ganado porcino. Su comunicación es por un terraplén que conduce de Pan de Azúcar a Pons, a 4 km. Es un sitio histórico. Fue lugar de tránsito de cimarrones en el siglo XIX y campamento aborigen entre 2000 y 3000 años atrás. Fisiotónimo.

Chiquita, laguna. Vertiente sur. Situado en la llanura Sur de Pinar del Río, al S del asentamiento Santa María y al E de la laguna Santa María en los 22° 16' 47" lat. N y los 83° 42' 12" long. O, mun. San Luís. Área: 0,07 km². Vegetación típica de lagunas. Se utiliza para el riego de cultivos varios y tabaco. Fisiotónimo.

Chivo, arroyo El. Vertiente norte. Nace en los 22° 20' 44" lat. N y los 83° 57' 16" long. O, mun. Minas de Matahambre. Desemboca en el río Las Canteras en los 22° 21' 06" lat. N y los 83° 57' 45" long. O. Corre en dirección S-N. Largo: 1,50 km. Su corriente es intermitente. Sus márgenes están poco erosionadas y abundante vegetación. Sus aguas se utilizan para el riego de cultivos varios. No es navegable. Zootónimo.

Chucho Fuello. Caserío del municipio Guane, a 14 km al SE de la cabecera municipal, enlazada a esta por carretera, en los 22° 09' 56" lat. N y los 84° 02' 50" long. O, en la llanura Sur de Pinar del Río; a 30 m de altura; 188 hab.; 73 viv. (2012). Población dedicada a la minería, avicultura y cultivos varios. Aparece en el censo de 1981. Topónimo de Orientación.

Chucho San José: Poblado de Tercer Orden del municipio La Palma, a 9,1 km al NNO de la cabecera municipal, enlazado a esta por terraplén, en los 22° 48' 05" lat. N y los 83° 34' 48" long. O, llanura Norte de Pinar del Río, a 10 m de altura; 294 hab.; 74 viv. (2012). Población vinculada al cultivo de la caña de azúcar. Aparece en el censo de 1981. Topónimo de Orientación.

Chucho Vivero, El. Caserío del municipio San Juan y Martínez, a 3,9 km al E de la cabecera municipal, enlazada a esta por carretera, en los 22° 16' 45" lat. N y los 83° 48' 20" long. O, en la llanura Sur de Pinar del Río, a 25 m de altura; 101 hab.; 35 viv. (2012). Población vinculada al cultivo del tabaco. Aparece en el censo del 1970. Topónimo de Orientación.

Cienaguita, estero la. Costa norte, a 2,5 km al SO del asentamiento Arroyos de Mantua, en los 22° 19' 58" lat. N y los 84° 23' 38" long.

Cimarrones de La Guacamaya...

O, mun. Mantua. Costa baja con acumulaciones de material terrígeno y biogénico, con vegetación de mangle. En él desemboca un pequeño arroyo, la profundidad máxima en el estero es de 2 m. Fisiotopónimo.

Cimarrones de La Guacamaya, cueva de Los. En la sierra de los Órganos, cordillera de Guaniguanico, se ubica en los 22° 42' 21" lat. N y los 83° 36' 13" long. O, mun. La Palma. Largo: 200 m. Altura: 8 m. Constituida por calizas masivas del Jurásico. En el exterior suelos esqueléticos con complejo de vegetación de mogotes. Fauna compuesta por murciélagos, reptiles e insectos. Acceso a través de caminos que enlaza con la carretera Viñales-La Baría. El lugar sirvió de refugio de cimarrones en la primera mitad del siglo XIX. Cognomotopónimo.

Cimarrones del Guachinango, cueva de los. En la sierra de los Órganos, cordillera de Guaniguanico, se ubica en los 22° 38' 37" lat. N y los 83° 45' 12" long. O, mun. Viñales. Largo: 40 m. Altura: 100 m. Su origen es fluvial. Constituida por calizas masivas del Jurásico Superior-Cretácico. En el exterior suelos esqueléticos sobre calizas, con vegetación de bosque semideciduo. La fauna está compuesta por murciélagos, reptiles, anuros, aves, insectos y jutías. En el lugar existen evidencias de un campamento de cimarrones en el siglo XIX. Cognomotopónimo.

Cimarrones, hoyo de Los. En la sierra de los Órganos, cordillera de Guaniguanico, su centro se ubica en los 22° 38' 31" lat. N y los 83° 47' 49" long. O, mun. Viñales. Extensión: 0,6 km². Altura: 90 m. Constituida por calizas masivas de edad Jurásico Superior-Cretácico. Suelos aluviales. Presenta una vegetación de cultivos. Su fauna está compuesta por moluscos,

reptiles, aves, anuros, jutías e insectos. El camino que une el lugar con la zona de El Abra, es la vía de acceso. La importancia radica en la explotación forestal. Según la tradición oral, confirmada por la evidencia arqueológica, existió aquí un palenque de cimarrones en el siglo XIX. Cognomotopónimo.

Cimarrones, manantial. Vertiente norte. Situado en la sierra de los Órganos, cordillera de Guaniguanico, ubicado en la cuenca Pan de Azúcar, a una altura aproximada de 50 m, en los 22° 44' 56" lat. N y los 83° 35' 10" long. O, mun. La Palma. El mismo emerge de una gran cavidad originada por la descomposición cársica con el agua y posiblemente por algunos derrumbes provocados por el gran gasto que se origina en tiempos de lluvia, el cual tiene doble régimen de alimentación, uno superficial que responde con rapidez a las lluvias y el otro es profundo, posibilitando que sea un manantial permanente, el agua es limpia y clara utilizándose para el riego de tabaco y viandas. Cognomotopónimo.

Circuito Norte, carretera. Se extiende desde la intersección con el río San Marcos que coincide con la División Político Administrativo de la provincia Artemisa con la provincia Pinar del Río, en los 23° 58' 15" lat. N y los 82° 55' 52" long. O, hasta la carretera Guane-Mantua-Arroyo de Mantua, en los 21° 53' 52" lat. N y los 84° 56' 15" long. O. Permite la comunicación entre varios asentamientos que se localizan a lo largo de toda su extensión sobre la parte septentrional de la provincia como son: La Palma, Viñales, Minas de Matahambre y Mantua entre otros. Se desarrolla en dirección oeste sobre casi toda la región físico-geográfica llanura Norte de Pinar

del Río. Largo: 140,80 km, ancho de pavimento: 6 m. Categoría: Arteria principal

Circuito Norte-Dimas, carretera.

Se extiende desde la intersección con la carretera Circuito Norte en los 22° 28' 14" lat. N y los 84° 13' 04" long. O hasta el asentamiento de Dimas en los 22° 29' 15" lat. N y los 84° 14' 16" long. O municipio Mantua. Región físico-geográfica llanura Norte de Pinar del Río. Largo: 3,05 km, ancho de pavimento: 5 m. Categoría: vía local.

Circuito Norte-Embarcadero Cayo Levisa, carretera.

Se extiende desde la intersección con la carretera Circuito Norte en los 22° 50' 10" lat. N y los 83° 27' 11" long. O hasta el embarcadero de Cayo Levisa en los 22° 51' 54" lat. N y los 83° 27' 58" long. O, mun. La Palma. Vial de interés turístico localizado en la región físico-geográfica llanura Norte de Pinar del Río. Largo: 3,82 km, ancho de pavimento: 5 m. Categoría: Vía local.

Circuito Norte-Río del Medio, carretera.

Se extiende desde la intersección con la carretera Circuito Norte en los 22° 39' 01" lat. N y los 84° 03' 39" long. O hasta la playa de Río del Medio en los 22° 36' 50" lat. N y los 84° 04' 42" long. O, mun. Minas de Matahambre. Región físico-geográfica llanura Norte de Pinar del Río. Largo: 2,40 km, ancho de pavimento: 5 m. Categoría: Vía colectora.

Circuito Norte-Sanguily, carretera.

Se extiende desde el vial del Circuito Norte en los 22° 48' 08" lat. N y los 83° 30' 59" long. O, hasta el asentamiento Manuel Sanguily en los 22° 49' 02" lat. N y los 83° 31' 34" long. O, mun. La Palma. Región físico-geográfica llanura Norte de Pinar del Río. Largo: 2,15 km, ancho de pavimento: 6 m. Categoría: Vía local.

Circulo, El. Caserío del municipio La Palma, a 3,9 km al SO de la ca-

becera municipal, enlazada a esta por carretera, en los 22° 44' 00" lat. N y los 83° 35' 22" long. O, en la sierra de los Órganos, cordillera de Guaniguanico; a 60 m de altura; 135 hab.; 52 viv. (2012). Población vinculada a los cultivos varios y la forestal. Aparece en el censo de 1981. Pragmatopónimo

Ciruela, La. Caserío del municipio San Juan y Martínez, a 6,2 km al N de la cabecera municipal, enlazada a esta por carretera, en los 22° 19' 40" lat. N y los 83° 50' 45" long. O, en la llanura Sur de Pinar del Río, a 40 m de altura; 131 hab.; 46 viv. (2012). Población vinculada al cultivo del tabaco. Aparece en el censo de 1970. Fitotopónimo.

Clara, cueva. En la sierra de Pica Pica, cordillera de Guaniguanico, se ubica en los 22° 25' 25" lat. N y los 84° 57' 06" long. O, mun. Viñales. Largo: 200 m. Altura: 5 m. El origen de la cueva es fluvial. Constituida por calizas masivas del Jurásico Superior-Cretácico. En el exterior suelos esqueléticos sobre calizas, complejo de vegetación de mogotes. Fauna compuesta por moluscos, murciélagos, reptiles, anuros, insectos y jufías. Está hidrológicamente activa ya que por ella pasa el río Cuyaguatete. En la etapa prehispánica se utilizaba como vía de acceso al Hoyo de Potrerito. Fisiotopónimo.

Clemente, punta. Costa sur, a 25 km al SE de Sandino, en los 21° 55' 32" lat. N y los 84° 04' 38" long. O, mun. Sandino. Costa abrasiva-acumulativa, con afloramiento del material rocoso y acumulaciones de arenas carbonatadas arrecifales. Vegetación de costa arenosa. Cognomotopónimo.

Club de Cazadores. Poblado de Tercer Orden del municipio Consolación del Sur, a 3,6 km al SE de la cabecera municipal, enlazada a esta por carretera, en los 22° 28' 35" lat. N y los 83° 29' 52" long. O,

Cobo, laguna El

en la llanura Sur de Pinar del Río; a 55 m de altura; 2015 hab.; 778 viv. (2012). Población vinculada a los servicios, avicultura y cultivos varios. Aparece en el censo de 1981. Pragmatopónimo.

Cobo, laguna El. Vertiente norte. Situada en la llanura Guane-Mantua, en los 22° 02' 05" lat. N y los 84° 08' 36" long. O, mun. Sandino. Área: 0,18 km². Es permanente y de agua dulce. Sus aguas se utilizan para el riego de cultivos de cítricos. Sus bordes son casi totalmente de terrenos cenagosos. Zootopónimo.

Cobrerros, arroyo Los. Vertiente norte. Nace en los 22° 20' 28" lat. N y los 84° 09' 58" long. O, mun. Mantua. Desemboca en el río Mantua, en los 22° 21' 35" lat. N y los 84° 10' 40" long. O. Corre en dirección S-N. Presenta dos afluentes, uno en la margen derecha y uno en la margen izquierda. Sus aguas se utilizan para el riego de cultivos varios. Su corriente es intermitente. No es navegable. Minerotopónimo.

Cobrerros, loma de Los. En las alturas de Pizarras del Norte, cordillera de Guaniguanico, 14 km al NO del asentamiento Mantua, en los 22° 21' 12" lat. N y los 84° 10' 50" long. O, mun. Mantua. Altura: 166 m. Constituida por cuarcitas metamorfoseadas donde predominan los suelos esqueléticos con vegetación de sábanas y pinos. Minerotopónimo.

Coco Chico, cayo. Costa sur, archipiélago de los Canarreos, cayos de San Felipe, en los 21° 56' 58" lat. N y los 83° 28' 01" long. O. Fitotopónimo.

Coco Solo, mogote. En la sierra de los Órganos, cordillera de Guaniguanico, 0,5 km al SE del asentamiento Viñales, en los 22° 37' 35" lat. N y los 83° 41' 51" long. O, mun. Viñales. Altura: 194 m. Mogote solitario que toma su nombre

por su forma de carso cupular y por estar apartado. S.C.T.C. mogote del Cementerio. Fitotopónimo.

Coco, cayo El. Costa sur, archipiélago de los Canarreos, cayos de San Felipe, en los 21° 56' 48" lat. N y los 83° 24' 11" long. O. Fitotopónimo.

Coco, estero el. Costa norte, en Cayo Alacranes, a 20,2 km al NNE del asentamiento La Palma, en los 22° 54' 22" lat. N y los 83° 27' 16" long. O, mun. La Palma. Costa baja pantanosa, de aguas someras, con grandes depósitos de manglares. Fitotopónimo.

Coco, laguna el. Costa norte, en la costa norte de Cayo Alacranes, archipiélago de los Colorados, a 20 km al NE del asentamiento La Palma, en los 22° 54' 04" lat. N y los 83° 27' 11" long. O, mun. La Palma. Costa baja pantanosa acumulativa con grandes depósitos de manglares, con profundidades máximas de 1 m. Fitotopónimo.

Coco, punta el. Costa norte, en la costa norte de Cayo Alacranes, archipiélago de los Colorados, a 20 km al NE del asentamiento La Palma en los 22° 54' 25" lat. N y los 83° 28' 04" long. O, mun. La Palma. Costa baja pantanosa acumulativa con grandes depósitos de manglares. Fitotopónimo.

Coco, punta el. Costa sur, a 26 km al ESE de Sandino, en los 22° 00' 46" lat. N y los 83° 58' 03" long. O, mun. Sandino. Costa baja con vegetación costera, donde se puede observar una primera franja que corresponde a matorral costero y yerba natural, detrás se localizan densas formaciones de mangle prieto con pequeñas lagunas costeras.

Cocos, Los. Caserío del municipio Pinar del Río, a 12,2 km al E de la cabecera municipal, enlazada a esta por carretera, en los 22° 24' 55" lat. N y los 83° 35' 56" long. O, en la llanura Sur de Pinar del

Río, a 25 m de altura; 135 hab.; 51 viv. (2012). Población vinculada al cultivo del tabaco y cultivos varios. Aparece en el censo del 2002. Fitotopónimo.

Cocos, punta los. Costa norte, a 12,5 km al ONO del asentamiento Mantua, golfo de Guanahacabibes, en los 22° 19' 52" lat. N y los 84° 23' 45" long. O, mun. Mantua. Costa baja pantanosa, con grandes depósitos de mangle. Fitotopónimo.

Colmillo de la Vieja, mogote el. En la sierra de los Órganos, cordillera de Guaniguanico, su centro se ubica en los 22° 40' 53" lat. N y los 83° 36' 16" long. O, mun. La Palma. Extensión: 0,2 km². Altura: 210 m. Constituido por calizas masivas de edad Jurásico Superior-Cretácico. Suelos esqueléticos con complejo de vegetación de mogotes. Su fauna está compuesta por moluscos, reptiles, aves e insectos. El acceso a través de caminos que enlazan con la carretera La Palma-San Andrés y San Andrés-Canalete. El lugar sirvió de punto de referencia desde la etapa prehispánica, zona de campamento de cimarrones en el siglo XIX. Somatopónimo.

Coloma, La. Asentamiento urbano. Pueblo de Segundo Orden del municipio Pinar del Río, a 23 km al SSE de la cabecera municipal, enlazada a esta por carretera, en los 22° 14' 30" lat. N y los 83° 34' 30" long. O, en la llanura Sur de Pinar del Río, a 2 m de altura; área 0,67 km²; 5433 hab.; 1929 viv. (2012). Población dedicada a la pesca y la industria pesquera. En 1891 era un caserío del término municipal Alonso de Rojas, el cual tenía un embarcadero por donde salía gran parte del tabaco de Vuelta Abajo. Cognomotopónimo.

Coloma, bajo de la. Costa sur, ensenada de La Coloma, a 9 km al NNO del asentamiento La Coloma y 31 km al SSO de la ciudad de Pinar

del Río, en los 22° 09' 50" lat. N y los 83° 32' 40" long. O, mun. Pinar del Río. Costa baja a menos de 2 m de profundidad, la que disminuye hasta 0,8 m donde existen lugares donde crece mangle joven. Cognomotopónimo.

Coloma, ensenada de La. Costa sur, 17 km al SSE de la ciudad de Pinar del Río, en los 22° 12' 40" lat. N y los 83° 34' 55" long. O, mun. Pinar del Río. Largo máximo: 8 km. Ancho máximo: 9 km. Relieve submarino irregular, con profundidades de 4 a 5 m en la entrada y de 2,4 a 3 m desde la costa noroeste hacia el centro, con un bajo costero de 2 m de profundidad en la costa nordeste. Posee un canal dragado con profundidad máxima de 3,8 m. El fondo es de arena gris, con conchuelas en la parte más profunda. Desembocan en su litoral varios ríos pequeños, entre ellos el Colón, en cuya boca radica el puerto de La Coloma y un combinado pesquero industrial. Unido a la ciudad de Nueva Gerona por una línea de cabotaje. Cognomotopónimo.

Colón, río. Vertiente sur. Nace en la llanura Sur de Pinar del Río, 17 km al SO de la ciudad de Pinar del Río, en los 22° 24' 02" lat. N y los 83° 38' 58" long. O, a 50 m de altura. Desemboca en la ensenada de La Coloma en forma de estero, en los 22° 14' 03" lat. N y los 83° 34' 12" long. O, mun. Pinar del Río. Largo: 32,5 km. Área de la cuenca: 194 km². Gasto: 2,9 m³/s. Corre en dirección N-S y tiene 2 afluentes. Sus aguas son navegables desde la desembocadura hasta 1,5 km río arriba, por embarcaciones de mediano calado. En la desembocadura está ubicado el combinado pesquero La Coloma y, en su nacimiento, se le conoce también como Encino y Paso Viejo. Cognomotopónimo.

Colonia, La

Colonia, La. Caserío del municipio Sandino, a 52,5 km al E de la cabecera municipal, enlazada a esta por carretera, en los 22° 04' 00" lat. N y los 84° 00' 31" long. O, en la llanura de Guanahacabibes, a 10 m de altura; 93 hab.; 34 viv. (2012). Población vinculada al cultivo del tabaco y cultivos varios. Aparece en el censo de 1981. Pragmatopónimo.

Colorada, punta. Costa norte, bahía de Guadiana, a 15 km al O del asentamiento Sandino, en los 22° 05' 08" lat. N y los 84° 21' 18" long. O, mun. Sandino. Costa baja y arenosa seguida de casuarinas. Hacia el E, la costa es relativamente alta con acantilados rojizos.

Colorados, archipiélago de los. Costa norte de las provincias de Pinar del Río y de Artemisa, se extiende en forma de arco a lo largo de la costa, desde punta El Cajón, en la península de Guanahacabibes, hasta punta Gobernadora, en Bahía Honda. Extensión: 220 km². Constituido por cayos bajos, bancos, arrecifes y grupos de cayos sobre una misma plataforma, pero con diferentes características. En el golfo de Guanahacabibes el archipiélago presenta un relieve submarino muy irregular, compuesto por formaciones coralinas con depósitos de arena y profundidades entre 5 y 25 m; la zona comprendida entre el cayo de Buenavista y punta Gobernadora está formada por una hilera de 60 cayos y bancos sobre un bajo de menos de 10 m de profundidad. Entre los cayos y grupos de cayos más importantes se encuentran: los cayos de la Leña, arrecifes Las Calabazas, banco de Sancho Pardo, los cayos de Buenavista, Rapado Chico, Jutías, Inés de Soto, Levisa y Morrillo; en general, son bajos y cubiertos de mangle excepto Mégano de Casiguas que tiene playa.

Colosal. Poblado de Tercer Orden del municipio Consolación del Sur, a 17 km al NE de la cabecera municipal, enlazada a esta por carretera, en los 22° 35' 33" lat. N y los 83° 23' 27" long. O, en la llanura Sur de Pinar del Río, a 70 m de altura; 226 hab.; 83 viv. (2012). Población vinculada al cultivo de los cítricos y la ganadería. Aparece en el censo del 2002. Pragmatopónimo.

Comandancia, cueva de La. En la sierra del Rosario, cordillera de Guaniguanico, se ubica en los 22° 42' 25" lat. N y los 83° 21' 18" long. O, mun. Los Palacios. Extensión: 2 km². Altura: 450 m. Constituida por rocas calizas de edad Cretácico. Suelos ferralíticos rojos. Presenta una vegetación de bosque siempreverde mesófilo. La fauna está compuesta por murciélagos, reptiles, anuros e insectos. Los caminos y veredas que comunican con El Seboruco, 2 km al E, son la vía de acceso. Aquí radicó temporalmente la Comandancia del Frente Guerrillero dirigido por el comandante Dermidio Escalona en 1958. También fue refugio de cimarrones a principios del siglo XIX. El nombre de la misma se debe a la estancia allí de la referida comandancia. El 8 de febrero de 1960 el Comandante en Jefe se encontró con el primer grupo de estudiantes-milicianos del país, en los alrededores de la cueva. Pragmatopónimo.

Comuna, La. Poblado de Tercer Orden del municipio San Juan y Martínez, a 7,7 km al SSO de la cabecera municipal, enlazada a esta por carretera, en los 22° 14' 50" lat. N y los 83° 50' 52" long. O, en la llanura Sur de Pinar del Río, a 70 m de altura; 238 hab.; 92 viv. (2012). Población vinculada al cultivo del tabaco. Aparece en el censo de 1970. Pragmatopónimo.

Conrado Benítez. Caserío del municipio Pinar del Río, a 10 km al

NO de la cabecera municipal, enlazado a esta por terraplén, en los 22° 29' 25" lat. N y los 83° 44' 44" long. O, en la sierra de los Órganos, cordillera de Guaniguanico, a 120 m de altura; 192 hab.; 68 viv. (2012). Población vinculada al cultivo tabaco, cultivos varios y ganado equino. Aparece en el censo de 1970. Epotopónimo.

Consolación del Sur. Municipio de la provincia de Pinar del Río, situado al ESO de esta, en los 22° 25' 18 lat. N y los 83° 26' 48 long. O. LÍMITES: al norte, los municipios: Viñales, La Palma y Los Palacios; al este, el municipio Los Palacios; al sur, el golfo de Batabanó; al oeste, el municipio Pinar del Río. ÁREA Y POBLACIÓN: 1 113,97 km²; 88055 habitantes; 31516 viviendas; (2012). CABECERA: Consolación del Sur. GEOGRAFÍA FÍSICA: la mayor parte del territorio está ocupado por la llanura Sur de Pinar del Río, excluyendo el sector norte, donde presenta una faja estrecha correspondiente a las alturas de Pizarras del Sur, cordillera de Guaniguanico. Su hidrografía está representada por los ríos San Diego, Hondo y Ajiconal y por los embalses Herradura, La Juventud, Ramírez y El Patate. Predominan los suelos pardos con carbonatos, ferralítico cuarsítico amarillo lixiviado y el resto hidromórficos. ECONOMÍA (2013): Actividades fundamentales: agricultura, ganadería e industria arrocera. La superficie agrícola constituye el 75,4 % de la superficie de tierra firme, el grado de utilización de la misma es del 57,4 %. Los cultivos principales son: arroz, cultivos varios, tabaco, cítricos y frutales. La superficie forestal constituye el 57,1 % de la superficie no agrícola predominando los bosques artificiales fundamentalmente coníferas. DEMOGRAFÍA (2012): población urbana 65,67 %. Densi-

dad de población 79,2 % hab./km². COMUNICACIONES: la autopista Nacional y la carretera Central atraviesan el municipio en dirección este-oeste y posee una red de vías (243,5 km), el FFCC atraviesa el territorio en la misma dirección (31,1 km). Animatopónimo.

Consolación del Sur. Asentamiento urbano. Ciudad de Tercer Orden. Cabecera del municipio del mismo nombre, a 22 km al ENE de la capital provincial, enlazada a esta por la carretera Central, la autopista nacional y el FFCC, en los 22° 30' 18" lat. N y los 83° 30' 15" long. O, en la llanura Sur de Pinar del Río, a 65 m de altura; área: 6,94 km²; 28 465 hab.; 9 525 viv. (2012). El casco tradicional se caracteriza por retículas viales bien definidas formando manzanas rectangulares y cuadradas con dimensiones que oscilan entre 80 y 120 m y las viviendas se disponen en tiras de 1 y 2 niveles en parcelas individuales. Población vinculada a los servicios, cultivos varios, arroz y tabaco. Industrias: fábrica de pienso, calzado y secadora de arroz. Fundada en 1690. Asediado por la fuerza del General Maceo en mayo de 1896. Animatopónimo.

Constantino-La Macagua, sistema cavernario. En la sierra de los Órganos, cordillera de Guaniguanico, 10 km al ONO del pueblo de Viñales, en los 22° 39' 00" lat. N y los 83° 49' 00" long. O, mun. Viñales. Altura: 125 m. Largo: 10 km. De origen fluvial, de forma lineal y activo hidrológicamente; descansa sobre rocas calizas del Jurásico Cretácico. Topónimo de Orientación.

Contadores, sierra de. En la cordillera de Guaniguanico, en la parte occidental de esta, su centro se ubica en los 22° 14' 11" lat. N y los 83° 58' 22" long. O, mun. Guane y San Juan y Martínez. Altura máxima: 322 m. Extensión:

Convento, punta el

42 km². Constituida por rocas metareniscas, esquistos clorítico-moscoríticos, mármoles, del Jurásico Medio-Superior, además areniscas, lutitas, esquistos filitoides del Jurásico Inferior-Superior. Sobre estas rocas se desarrollan premontañas tectónico-litológicas de bloque, monoclinales y blindadas. Los suelos son fersialíticos pardo rojizos, poco evolucionados esquelético, ferralíticos amarillentos. La vegetación es de pinares. La fauna es variada, insectos, reptiles, aves y dentro de estas las más representativas son el tomeguín del pinar, la chichería, el juan chiví, el gavilán bobo y el bobito chico. La importancia económica del lugar radica en la actividad forestal. Es atravesada por varios caminos secundarios. Pragmatopónimo.

Convento, punta el. Costa sur, a 15 km al S del asentamiento Alonso de Rojas, Consolación del Sur, en los 22° 17' 47" lat. N y los 83° 17' 07" long. O, mun. Consolación del Sur. Costa baja pantanosa, con 1 m de altura máxima cubierta de manglares, compuesto por lagunas costeras interiores, generando gran cantidad de material biogénico. Hagiotopónimo.

Copales. Caserío del municipio Mantua, a 8,5 km al N de la cabecera municipal, enlazada a esta por carretera, en los 22° 24' 00" lat. N y los 84° 17' 59" long. O, en la llanura Norte de Pinar del Río; a 25 m de altura. 156 hab.; 56 viv. (2012). Población vinculada al cultivo del tabaco y a la cría de ganado vacuno. Aparece en el censo del 2002. Fitotopónimo.

Copey, laguna. Vertiente norte. Situada en la llanura Guane-Mantua, en los 22° 01' 05" lat. N y los 84° 12' 06" long. O, mun. Sandino. Área: 0,03 km². Es permanente y

de agua dulce, que se utiliza para el riego de los cultivos de cítricos y tabaco. Fitotopónimo.

Copey, playa el. Costa norte, a 60 m aproximadamente del asentamiento costero Río del Medio, en los 22° 36' 36" lat. N y los 84° 4' 58" long. O, mun. Minas de Matahambre. En la playa se ubica la Base de Campismo El Copey. Costa baja acumulativa de arenas silíceas, con presencia de afloramiento del material rocoso, formaciones de manglares, es una zona cenagosa con lagunas interiores, con un perímetro costero de 0,5 km y profundidad máxima de 1 m. En la comunidad existe gran tradición pesquera. Se accede por la carretera Circuito Norte hasta Río del Medio. Fitotopónimo.

Copey, río El. Vertiente sur. Nace en los 22° 38' 32" lat. N y los 83° 32' 34" long. O, mun. Consolación del Sur. Desemboca en el río El Sambito, en los 22° 35' 21" lat. N y los 83° 30' 49" long. O. Largo aproximado: 15,41 km. Corre en dirección N-S. Presenta a lo largo de sus márgenes una vegetación de bosque galería. Tiene un afluente en la margen derecha. Sus aguas son utilizadas para el riego de tabaco y cultivos varios. La corriente es permanente. No es navegable. Fitotopónimo.

Copey, río. Vertiente norte. Nace en las alturas de Pizarras del Norte, cordillera de Guaniguanico, en los 22° 31' 21" lat. N y los 84° 03' 15" long. O, mun. Minas de Matahambre. Desemboca en la playa El Copey, en los 22° 36' 25" lat. N y los 84° 05' 44" long. O. Largo: 19,1 km. Área de la cuenca: 65,2 km². La dirección de la corriente es S-N de forma permanente. Tiene nueve afluentes, cinco en la margen derecha y cuatro en la izquierda. El río corre a lo largo

de 5 km aproximadamente por la llanura Norte de Pinar del Río hasta la desembocadura a 2,5 km del poblado de Río del Medio, principal asentamiento poblacional de la zona. La vegetación está compuesta por un bosque de pinos. Sus aguas se caracterizan por ser transparentes y tener buen sabor, utilizándose para el riego de cultivos varios. No es navegable. Fitotopónimo.

Corcho, estero el. Costa norte, a 46,5 km al SO del asentamiento Sandino, en los 21° 58' 15" lat. N y los 84° 38' 50" long. O, mun. Sandino. Perteneciente a la RB Península de Guanahacabibes. Costa baja pantanosa acumulativa, con formaciones de vegetación costera, en la que se destacan los manglares, con gran aporte de materia orgánica. Fitotopónimo.

Corcho, loma del. En la sierra de los Órganos, cordillera de Guániguanico, su centro se ubica en los 22° 30' 01" lat. N y los 83° 39' 47" long. O, mun. Viñales. Extensión: 0,5 km². Altura: 223,5 m. Constituida por rocas calizas del Jurásico Superior-Cretácico. Los suelos son esqueléticos sobre calizas. Vegetación con algunas especies semidecíduas, encinos y eucaliptos. Fauna compuesta por insectos, reptiles, moluscos, anuros, jufías y aves. Su importancia económica radica en la explotación forestal. Su acceso es por un camino general situado al O de la loma del Corcho, que lleva a la presa El Jíbaro por el S. Fitotopónimo.

Corajo, El. Poblado de Primer Orden del municipio San Luís, a 3 km al SSO de la cabecera municipal, enlazada a esta por carretera, en los 22° 15' 00" lat. N y los 83° 47' 46" long. O, en la llanura Sur de Pinar del Río, a 17 m de altura; 1639

hab. 560 viv. (2012). Población vinculada al cultivo del tabaco. Aparece en el censo del 1953. Fitotopónimo.

Corral Falso, punta. Costa sur, a 28,67 km al SSE de la ciudad de Pinar del Río, en los 22° 12' 11" lat. N y los 83° 33' 05" long. O, mun. Pinar del Río. Costa cenagosa con herbazal salino. Pragmatopónimo.

Corral, Paso. (V. Lampusas, río de las).

Corralito Crucero. Poblado de Tercer Orden del municipio Consolación del Sur, a 15,6 km al NE de la cabecera municipal, enlazada a esta por carretera, en los 22° 35' 15" lat. N y los 83° 24' 53" long. O, en la llanura Sur de Pinar del Río, a 70 m de altura; 352 hab.; 129 viv. (2012). Población vinculada a la ganadería. Aparece en el censo de 1970. Topónimo de orientación.

Corrientes, bahía de. Costa sur, a 48 km al SO del asentamiento Sandino, en los 21° 51' 15" lat. N y los 84° 34' 48" long. O, mun. Sandino. Largo máximo: 10 km. Ancho máximo: 21 km. Profundidad máxima: 1 000 m. Bahía grande y abierta. Su costa está protegida por una cadena de paredones que, en ocasiones, llegan a sobrepasar los 15 m de altura. Fisiotopónimo.

Corrientes, cabo. Costa sur, a 48 km al SO del asentamiento Sandino, en los 21° 45' 14" lat. N y los 84° 30' 46" long. O, mun. Sandino. Saliente en el extremo oriental de la bahía de Corrientes. De costa rocosa, baja y escarpada, desprovista de vegetación. En sectores, el escarpe se interna dejando una estrecha franja de playa. Faro: 10 m. Fisiotopónimo.

Cortés. Asentamiento urbano. Pueblo de Tercer Orden del municipio Sandino, a 49,9 km al NO de la cabecera municipal, enlazada a esta por carretera, en los 22° 02'

Cortés, albufera de

50" lat. N y los 84° 59' 55" long. O, en la llanura de Guanahacabibes, a 5 m de altura; 2722 hab.; 958 viv. (2012). Población vinculada a la pesca. En 1494, Colón en su segundo viaje de exploración ancló las naves en sus proximidades. En 1519 el conquistador Hernán Cortés recalcó aquí en su paso hacia la conquista del territorio azteca. Debe su nombre al apellido de este célebre conquistador. Aparece como caserío en 1774. Epotopónimo.

Cortés, albufera de. Costa sur, dentro de la ensenada de Cortés, a 24 km al E del asentamiento Sandino, en los 22° 02' 45" lat. N y los 83° 58' 48" long. O, mun. Sandino, con una boca de 1 km de ancho, de mediano tamaño, poco profunda con 3,8 m y puede llegar hasta los 5 m. S.C.T.C. albufera del Pirata. Epotopónimo.

Cortés, ensenada de. Costa sur, golfo de Batabanó, a 33 km al E del asentamiento Sandino, en los 22° 06' 38" lat. N y los 83° 54' 48" long. O, mun. Sandino. Largo máximo: 10 km. Ancho máximo: 21 km. Profundidad máxima: 5,7 m. Entrante bajo, cubierto de mangle. Presenta algunos segmentos rocosos con vegetación de maleza y otros de playa. Bordea la costa un bajo a menos de 5 m de profundidad. En ella vierten sus aguas algunos ríos entre los que están el San Juan y Martínez y el Cuyaguajeje. Epotopónimo.

Cortés, punta de. Costa sur, a 36 km al ESE del asentamiento Sandino, en los 22° 01' 56" lat. N y los 83° 57' 32" long. O, mun. Sandino. Costa baja rocosa, bordeada de malezas y vegetación arbustiva espesa. Epotopónimo.

Corúa, punta. Costa norte, a 12,5 km al SO del asentamiento Sandino, bañada por las aguas de la bahía de Palencia, en los 22° 01' 29" lat.

N y los 84° 18' 57" long. O, mun. Sandino. Costa baja pantanosa acumulativa, con formaciones vegetales de mangles, con gran aporte de materia orgánica. Zootopónimo.

Costanera de Linares, valle. En la sierra de los Órganos, cordillera de Guaniguanico, cuyo centro se ubica en los 22° 41' 17" lat. N y los 83° 44' 27" long. O, mun. Viñales. Extensión: 5 km². Altura: 87,6 m. Constituido por calizas masivas del Jurásico Superior-Cretácico. Suelos ferralíticos rojo poco profundos. Vegetación de cultivos. Fauna compuesta de reptiles, anuros, aves, moluscos e insectos. Su acceso es por un terraplén que comunica con el Llano de Manacas. Cognomotopónimo.

Costanera, La. Poblado de Tercer Orden del municipio Viñales, a 13 km al NNO de la cabecera municipal, enlazada a esta por carretera, en los 22° 41' 51" lat. N y los 83° 43' 39" long. O, en la sierra de los Órganos, cordillera de Guaniguanico, a 60 m de altura; 268 hab.; 93 viv. (2012). Población vinculada a la forestal. Aparece en el censo del 2002. Fitotopónimo.

Cotorra, río La. Vertiente norte. Nace al noreste del asentamiento San Andrés, en los 22° 40' 54" lat. N y los 83° 33' 57" long. O, mun. La Palma. Desemboca en el río San Diego, en los 22° 40' 11" lat. N y los 83° 32' 57" long. O. Corre en dirección S-N. Largo: 3,56 km. Presenta 2 afluentes en la margen izquierda. Sus aguas están represadas en la parte alta del río, y construido el embalse La Cotorra, se utilizan para el riego de cultivos varios. Su corriente es permanente. No es navegable. Zootopónimo.

Cruces, Las. Poblado de Primer Orden del municipio San Luis, a 5,3 km al SO de la cabecera municipal, enlazada a esta por

carretera, en los 22° 15' 15" lat. N y los 83° 47' 12" long. O, en la llanura Sur de Pinar del Río, a 15 m de altitud; 1039 hab.; 358 viv. (2012). Población vinculada al cultivo del tabaco. Aparece en el censo de 1919. Topónimo de Orientación.

Cruces, Las. Poblado de Tercer Orden del municipio Pinar del Río, a 7 km al ONO de la cabecera provincial, enlazada a esta por carretera, en los 22° 26' 23" lat. N y los 83° 45' 05" long. O, en la llanura Sur de Pinar del Río, a 70 m de altura; 486 hab.; 183 viv. (2012). Población vinculada a los servicios y cultivos varios. Aparece en el censo del 1970. Pragmatopónimo.

Cruces, Las. Caserío del municipio San Juan y Martínez, a 5 km al ESE de la cabecera municipal, enlazada a esta por carretera, en los 22° 26' 25" lat. N y los 83° 45' 00" long. O, en la llanura Sur de Pinar del Río; a 15 m de altura; 103 hab.; 42 viv. (2012). Población vinculada al cultivo del tabaco. Aparece en el censo del 1970. Pragmatopónimo.

Cruces, laguna de las. Vertiente sur. Situada en la llanura Sur de Pinar del Río, al S del asentamiento Paso Real de San Diego en los 22° 32' 50" lat. N y los 83° 18' 26" long. O, mun. Los Palacios. Área: 0,02 km². Vegetación típica de lagunas. Se utiliza para el riego de cultivos varios. Hagiopónimo.

Cruces, mogote dos. En la sierra de los Órganos, cordillera de Guaniguanico, cuyo centro se ubica en los 22° 40' 31" lat. N y los 83° 31' 17" long. O, mun. La Palma. Altura: 358,3 m. Fm. geológica San Vicente (Fm. Guasasa), constituida por calizas masivas, calcarenitas, calciduritas, micritas, a veces dolomitizadas, de edad Jurásico Superior. Complejo de vegetación de mogotes sobre suelo esqueléticos.

Fauna compuesta de moluscos, reptiles, anuros, aves, mamíferos e insectos. Hagiopónimo

Cruces, mogote las. En la sierra de los Órganos, cordillera de Guaniguanico, su centro se ubica en los 22° 41' 06" lat. N y los 83° 28' 54" long. O, mun. La Palma. Extensión: 0,3 km². Altura: 157,2 m. Constituido en rocas calizas del Jurásico Superior-Cretácico. Suelos esqueléticos sobre calizas. La vegetación es complejo de vegetación de mogotes. Fauna compuesta por moluscos, aves, reptiles, jufías e insectos. Acceso por la carretera de Herradura-San Andrés de Caiguanabo. En una cueva situada en unas de sus laderas verticales hay evidencias arqueológicas, indicador de que fue habitada por aborígenes hace unos 3000 años. El nombre proviene del apellido Cruz, de una familia que habitaba cerca. Hagiopónimo.

Cruz, arroyo La. Nace al este del Crucero Echevarría, en los 22° 31' 23" lat. N y los 83° 29' 59" long. O, mun. Consolación del Sur. Desemboca en el arroyo Santa María, en los 22° 30' 34" lat. N y los 83° 28' 40" long. O. Corre en dirección N-S. Largo: 3,44 km. Presenta cuatro afluentes, uno en la margen derecha y tres en la margen izquierda. Un tramo del cauce de este arroyo está rectificado. Sus aguas se utilizan para el riego de cultivos varios. Su corriente es intermitente. No es navegable. Hagiopónimo.

Cuatro Caminos. Poblado de Tercer Orden del municipio Los Palacios, a 8,9 km al N de la cabecera municipal, enlazada a esta por carretera, en los 22° 39' 32" lat. N y los 83° 15' 25" long. O, en la llanura Sur de Pinar del Río, a 95 m de altura; 266 hab.; 113 viv. (2012). Población vinculada a la ganade-

Cuatro Caminos de Las Palizadas

ría y cultivos varios. Aparece en el censo de 1981. Topónimo de Orientación.

Cuatro Caminos de Las Palizadas.

Poblado de Tercer Orden del municipio San Luis, a 14,7 km al SE de la cabecera municipal, enlazada a esta por carretera, en los 22° 15' 10" lat. N y los 83° 39' 50" long. O, en la llanura Sur de Pinar del Río, a 12,5 m de altura; 378 hab.; 139 viv. (2012). Población vinculada a los cultivos varios y a la ganadería. Aparece en el censo de 1981. Topónimo de Orientación.

Cuatro Caminos del Ingenio.

Poblado de Tercer Orden del municipio San Luis, a 1,6 km al E de la cabecera municipal, enlazada a esta por carretera, en los 22° 16' 40" lat. N y los 83° 44' 12" long. O, en la llanura Sur de Pinar del Río, a 15 m de altura; 339 hab.; 110 viv. (2012). Población vinculada al cultivo del tabaco y cultivos varios. Aparece en el censo de 1981. Topónimo de Orientación.

Cuba Nueva.

Poblado de Segundo Orden del municipio Pinar del Río, a 15,3 km al ESE de la cabecera provincial, enlazada a esta por carretera, en los 22° 23' 40" lat. N y los 83° 36' 07" long. O, en la llanura Sur de Pinar del Río, a 40 m de altura; 852 hab.; 295 viv. (2012). Población vinculada al cultivo del cítrico. Comunidad construida en 1971 para agrupar a los campesinos de la zona. Topotopónimo.

Cubana, La.

Poblado de Primer Orden del municipio Los Palacios, a 10 km al SSE de la cabecera municipal, enlazada a esta por carretera, en los 22° 30' 36" lat. N y los 83° 13' 05" long. O, en la llanura Sur de Pinar del Río, a 17,5 m de altura; 1140 hab.; 362 viv. (2012). Población vinculada al cultivo del arroz. Aparece en el período colonial. Topotopónimo

Cubanacán. (V. Paso Quemado).

Cucaña, bajo la. Costa sur, a 28 km al SSE del asentamiento La Coloma, en los 21° 59' 60" lat. N y los 83° 38' 42" long. O, mun. Pinar del Río. Comprende un grupo de bajos de menos de 2 m de profundidad, la naturaleza de su fondo es coralino, cubierto de arenas en parches. Pragmatopónimo.

Cucaña, cayo la. Costa sur, Cayos de San Felipe, archipiélago de los Canarreos, a 63 km al SSE de la ciudad Pinar del Río en los 21° 56' 55" lat. N y los 83° 20' 18" long. O, mun. Pinar del Río. Compuesto por 2 pequeños cayos, con un área total de 0,8 km². Pantanosos, cubiertos por mangle, separados por el canalizo Boca Ancha de 380 m de ancho. Pragmatopónimo.

Cucaña, punta la. Costa sur, Cayos de San Felipe, archipiélago de los Canarreos, a 63 km al SSE de la ciudad Pinar del Río en los 21° 56' 51" lat. N y los 83° 19' 52" long. O, mun. Pinar del Río. Costa baja pantanosa, extremo S del cayo La Cucaña, cubierto de mangle. Pragmatopónimo.

Cueva del Agua, manantial. Vertiente norte. Situado en la sierra de los Órganos, cordillera de Guaniguánico, perteneciente a la cuenca Guacamaya, ubicado en los 22° 42' 52" lat. N y los 83° 31' 04" long. O, mun. La Palma. Este manantial se considera como el nacimiento del río Guacamaya, el agua sale a través de una amplia cueva en su inicio que va reduciéndose en forma cónica, ya en el exterior se forma una sección de pequeñas cascadas, hasta unirse con las aguas de un arroyo que se origina no lejos del lugar. El mismo presenta escurrimiento permanente. Se utiliza para el abasto de agua al caserío cercano. Fisiotopónimo.

Cueva del Punto, manantial. Vertiente norte. Situado en la sierra de los Órganos, cordillera de

Guaniguanico, a 400 m de la carretera que vincula a San Andrés con La Palma, perteneciente a la cuenca Guacamaya, ubicado en los 22° 42' 14" lat. N y los 83° 31' 45" long. O, mun. La Palma. El agua emerge por una cueva más pequeña que tiene su salida obstruida por piedras. El mismo presenta escurrimiento permanente. Topotopónimo.

Cuevitas, río. Vertiente norte. Nace en las alturas de San Vicente, en los 22° 41' 37" lat. N y los 83° 43' 47" long. O, mun. Viñales. Largo aproximado: 6,29 km. Vierte sus aguas en el río El Abra en los 22° 40' 20" lat. N y los 83° 46' 04" long. O. Al sur de su nacimiento se encuentra el poblado de Ancón. Corre en dirección E-O. Presenta a lo largo de sus márgenes una vegetación bosque galería. Sus aguas se utilizan para el riego del cultivo de tabaco. Su corriente es permanente. No es navegable. Fisiotopónimo.

Culebra, laguna. Vertiente sur. Situada en la llanura Guane-Mantua, 3 km al E del asentamiento Manuel Lazo, en los 22° 00' 45" lat. N y los 84° 10' 44" long. O, mun. Sandino. Área: 0,10 km². Laguna permanente, sus aguas descienden mucho en época de sequía. Rodeada de vegetación arbustiva y con plantas acuáticas en su interior. Zootopónimo.

Cumpleaños, caverna El. En la sierra de los Órganos, cordillera de Guaniguanico, 2 km al NO del asentamiento Viñales, en los 22° 39' 11" lat. N y los 83° 42' 50" long. O, mun. Viñales. Altura: 380 m. Largo: 2 km. De forma lineal. Su origen es fluvial, como resultado de la acción disolutiva de las aguas sobre las rocas calizas. En esta se encuentra el lago colgado más profundo de Cuba con 12 m. Pragmatopónimo.

Cundingo, cueva de. En la sierra de los Órganos, cordillera de Guaniguanico, se ubica en los 22° 38' 15" lat. N y los 83° 47' 53" long. O, mun. Viñales. Largo: 45 m. Altura: 10 m. Su origen es fluvial. Constituida por calizas masivas del Jurásico Superior-Cretácico. En el exterior suelos esqueléticos sobre calizas, con complejo de vegetación de mogotes. La fauna está compuesta por murciélagos, reptiles, anuros, aves, insectos y jufías. En el lugar existen evidencias arqueológicas de un paradero de cimarrones en el siglo XIX. Cognomotopónimo.

Cura, cueva del. Se ubica en el municipio Viñales, en los 22° 40' 27" lat. N y los 83° 01' 30" long. O. Forma parte del Hoyo Jaruco, en la sierra de los Órganos. Perteneció a la Fm. Guasasa de edad Jurásico Superior-Cretácico Inferior. Se presenta en forma de mogotes ubicados en la sierra de Guasasa, constituidos por rocas calizas, sus suelos son calcáreos, con alto grado de materia orgánica. En el interior de la cueva no hay vegetación pero en sus alrededores es muy rica, siempreverde, destacándose árboles y arbustos típicos de la zona. La fauna es epigea (existiendo en los alrededores y no en el interior de la misma). Al explorarse la cueva se descubrió en sus zonas oscuras, manifestaciones de arte rupestre en rojo y negro, representando curiosas escenas de nuestros aborígenes, así como aves y plantas. Categoría: Monumento Local: Resolución No. 63. 28/09/1989. Tipo: Sitio Natural y Arqueológico. Hagiotopónimo.

Curva, La. Caserío del municipio Guane, a 9,1 km al NE de la cabecera municipal, enlazada a esta por carretera, en los 22° 14' 08" lat. N y los 84° 02' 48" long. O, en la llanura Sur de Pinar del Río; a 40 m

Curva de Vitón

de altura 121 hab.; 44 viv. (2012). Población vinculada al cultivo del tabaco y a la explotación forestal. Aparece en el censo de 1981. Topónimo de Orientación.

Curva de Vitón. Poblado de Tercer Orden del municipio Consolación del Sur, a 12,1 km al NO de la cabecera municipal, enlazada a esta por carretera, en los 22° 34' 45" lat. N y los 83° 27' 55" long. O, en la llanura Sur de Pinar del Río; a 75 m de altura; 221 hab.; 82 viv. (2012). Población vinculada a los cultivos varios, tabaco y ganadería. Aparece en el censo de 1981. Cognomotopónimo.

Cuyaguaje, boca del. Costa sur, Ensenada de Cortés, desembocadura del río Cuyaguaje, a 24 km al E de Sandino, en los 22° 05' 31" lat. N y los 83° 58' 19" long. O, mun. Sandino. Costa baja arenosa, formada por los arrastres sedimentarios de las Alturas de Pizarras. Las barras arenosas son de origen deltaico. Después de construirse el Complejo Hidráulico Cuyaguaje, el sedimento arenoso es escaso, 1,2 m de profundidad. Fisiotopónimo.

Cuyaguaje, embalse. Vertiente sur. Situado en la llanura Guane-Mantua, 3 km al SE del asentamiento Isabel Rubio, en los 22° 08' 29" lat. N y los 84° 04' 06" long. O, mun. Guane. Área: 18,5 km². Volumen: 58,36 Mm³. Represa las aguas del río Cuyaguaje que se utilizan para el riego de los cultivos de cítricos, tabaco, frutales, granos, hortalizas y en la acuicultura. Toma el nombre del río represado. Topotopónimo.

Cuyaguaje, río. Vertiente sur. Nace en las alturas de Pizarras del Sur, cordillera de Guaniguanico, en los 22° 26' 40" lat. N y los 83° 51' 30" long. O, a 300 m de altura. Desemboca en la ensenada de Cortés en forma de delta de cúspide, en los

22° 05' 35" lat. N y los 83° 58' 02" long. O, mun. Sandino. Largo: 112 km. Área de la cuenca: 899,7 km². Gasto: 18,1 m³/s. Corre desde las alturas de Pizarras del Sur a las alturas de Pizarras del Norte, entra en la sierra de los Órganos por el norte de la sierra de Sumidero; atraviesa los valles de Isabel María y el de Pica Pica, penetra a través de la cueva del Sumidero al hoyo de Potrerillo, y sale a la cueva de Resolladero para pasar al valle de San Carlos, continuando su curso en dirección N-S, hacia la llanura Sur de Pinar del Río, donde sus aguas se desvían al sistema lacustre de la península de Guahacabibes para seguir por su antiguo cauce y tiene 16 afluentes, de los cuales los más importantes son los ríos Frío y Los Portales. Es el mayor río de la provincia de Pinar del Río.

D

Dagame, El. Caserío del municipio Consolación del Sur, a 15,1 km al NNE de la cabecera municipal, enlazado a esta por terraplén, en los 22° 36' 02" lat. N y los 83° 27' 35" long. O, en la llanura Norte de Pinar del Río, a 80 m de altura; 142 hab.; 59 viv. (2012). Población vinculada a los cultivos varios. Aparece en el censo de 1981. Fitotopónimo.

Dayaniguas. Asentamiento costero de temporada para descanso y recreación de la población del municipio Los Palacios. Caserío a 36 km al S de la cabecera municipal, enlazado a esta por terraplén en los 22° 20' 23" lat. N y los 83° 16' 12" de long. O, en la llanura Sur de Pinar del Río, a 2,5 m de altura; 11 hab. 161 viv. (2012). Aparece en el 1970. Fitotopónimo.

Dayaniguas, ensenada de. Costa sur, 27 km al S del asentamiento Los Palacios, en los 22° 20' 13" lat. N y los 83° 14' 48" long. O, mun. Los Palacios. Largo máximo: 4,5 km. Ancho máximo: 10 km. Profundidad máxima: 4 m. Fondo de arena y fango. En su interior existe una playa.

Derrumba, sierra. (V. Derrumbada, sierra).

Derrumbada, sierra. En la sierra de los Órganos, cordillera de Guaniguanico, 9 km al E del asentamiento Minas de Matahambre, en los 22° 36' 28" lat. N y los 83° 50' 20" long. O, mun. Viñales. Altura máxima: 357 m. Largo máximo: 2,5 km. Ancho máximo: 1,5 km. Constituida por rocas calizas, masivas estratificadas, fuertemente tectonizadas, suelos esqueléticos

donde abunda la vegetación de matorral xeromorfo y cultivos de viandas. S.C.T.C. sierra Derrumba. Fisiotopónimo.

Destino, El. Caserío del municipio San Luis, a 1 km al NNE de la cabecera municipal, enlazada a esta por carretera, en los 22° 17' 15" lat. N y los 83° 45' 18" long. O, en la llanura Sur de Pinar del Río; a 20 m de altura; 157 hab. 54 viv. (2012). Población vinculada al cultivo del tabaco. Aparece en el censo de 1981. Hagiotopónimo.

Destino, loma el. En la sierra de los Órganos, cordillera de Guaniguanico, cuyo centro se ubica en los 22° 16' 46" lat. N y los 83° 57' 17" long. O, mun. Guane. Altura: 358,3 m. Fm. geológica San Cayetano, constituida por areniscas, lutitas, argilitas, esquistos filitoideos, de edad Jurásico Inferior-Superior. Vegetación de malezas compactas con espinas sobre suelo esquelético antrópico. Fauna compuesta de moluscos, reptiles, anuros, aves, mamíferos e insectos y animales domésticos. Animatopónimo.

Desvío, El. Poblado de Tercer Orden del municipio Pinar del Río, a 22 km al N de la cabecera provincial, enlazada a esta por carretera en los 22° 31' 05" lat. N y los 83° 41' 21" long. O, en la sierra de los Órganos, cordillera de Guaniguanico, a 60 m de altura; 205 hab.; 78 viv. (2012). Población vinculada al tabaco y a cultivos varios. Aparece en el censo del 2002. Topónimo de Orientación.

Desvío Autopista Nacional-Carretera Central, carretera. Se extiende desde un paso a desnivel con la Autopista Nacional en los 22° 32' 30" lat. N y los 83° 21' 16" long. O, hasta la Carretera Central en los 22° 35' 50" lat. N y los 83° 22' 48" long. O, municipio de Consolación del Sur. Esta vía comunica a la Autopista Nacional

Desvío Cuyaguaje, carretera

con la Carretera Central que son las vías más importantes de la provincia. Región físico geográfica llanura Sur de Pinar del Río. Largo: 8,60 km, ancho de pavimento: 6 m. Categoría: Vía local.

Desvío Cuyaguaje, carretera. Se extiende desde la intersección con la carretera Isabel Rubio-Guane-Mantua-Arroyo de Mantua en los 22° 12' 55" lat. N y los 84° 04' 32" long. O hasta la carretera Isabel Rubio-Guane-Mantua-Arroyo de Mantua en los 22° 12' 54" lat. N y los 84° 03' 37" long. O, municipio de Guane. Esta vía da paso en caso de inundaciones en la vía principal, región físico-geográfica llanura Guane-Mantua. Largo: 8 km, ancho de pavimento: 5 m. Categoría: Vía local.

Desvío La Yuquilla, carretera. Se extiende desde la intersección con la carretera Cabezas-Minas-Santa Lucía en los 22° 34' 37" lat. N y los 83° 55' 23" long. O hasta la intercepción con esta misma carretera en los 22° 36' 52" lat. N y los 83° 56' 05" long. O, municipio Minas de Matahambre. Este vial acorta la distancia. Región físico-geográfica sierra de los Órganos, cordillera de Guaniguanico. Largo: 6,20 km, ancho de pavimento: 6 m. Categoría: Vía colectora.

Dieciséis a La Coloma. Caserío del municipio Pinar del Río, a 16 km al SSE de la cabecera provincial, enlazada a esta por carretera, en los 22° 17' 02" lat. N y los 83° 38' 20" long. O, en la llanura Sur de Pinar del Río, a 20 m de altura; 111 hab.; 37 viv. (2012). Población vinculada a los cultivos varios y al tabaco. Aparece en el censo del 2002. Topónimo de Orientación.

Diecisiete, El. Poblado de Tercer Orden del municipio Mantua, a 19 km al SSE de la cabecera municipal, enlazada a esta por carretera, en los 22° 10' 45" lat. N y los 84° 13'

50" long. O, en la llanura Norte de Pinar del Río, a 70 m de altura; 224 hab.; 83 viv. (2012). Población vinculada al cultivo del tabaco, cultivos varios y ganado vacuno. Aparece en el censo de 1981. Topónimo de Orientación.

Diecisiete a La Coloma. Caserío del municipio Pinar del Río, a 17 km al SSE de la cabecera provincial, enlazada a esta por carretera, en los 22° 16' 41" lat. N y los 83° 37' 29" long. O, en la llanura Sur de Pinar del Río, a 12,5 m de altura; 130 hab.; 46 viv. (2012). Población vinculada al tabaco y a cultivos varios. Aparece en el censo de 1981. Topónimo de Orientación.

Diego, arroyo. Vertiente norte. Nace en los 22° 41' 40" lat. N y los 83° 29' 25" long. O, mun. La Palma. Vierte sus aguas en el río Cai-guanabo, muy cerca de la base de campismo Cueva Los Portales, en los 22° 40' 26" lat. N y los 83° 28' 29" long. O. Corre en dirección S-N. Largo: 3,25 km. Presenta un afluente en la margen derecha. Sus aguas se utilizan para el riego de cultivos varios. Su corriente es intermitente. No es navegable. Cognomotopónimo.

Diego, cayo. Al norte de la provincia de Pinar del Río, archipiélago de los Colorados, a 26 km al N del asentamiento Mantua, en los 22° 32' 53" lat. N y los 84° 14' 45" long. O. Área: 20 km². Es bajo cubierto de mangle. Cognomotopónimo.

Diez a La Coloma. Caserío del municipio Pinar del Río, a 10 km al SSE de la cabecera provincial, enlazada a esta por carretera, en los 22° 19' 45" lat. N y los 83° 39' 46" long. O, en la llanura Sur de Pinar del Río, a 37,5 m de altura; 108 hab.; 38 viv. (2012). Población vinculada al cultivo del tabaco y cultivos varios. Aparece en el censo de 1981. Topónimo de Orientación.

Diez a Luis Lazo. Caserío del municipio Pinar del Río, a 10 km al ONO de la cabecera municipal, enlazada a esta por carretera, en los 22° 26' 55" lat. N y los 83° 46' 20" long. O en la llanura Sur de Pinar del Río, a 120 m de altura; 101 hab.; 41 viv. (2012). Población vinculada al cultivo del tabaco y cultivos varios. Aparece en el censo de 1981.

Dimas. Asentamiento urbano. Pueblo de Tercer Orden del municipio Mantua, a 32 km al NNE de la cabecera municipal, enlazada a esta por carretera, en los 22° 29' 08" lat. N y los 84° 14' 15" long. O, en la llanura Norte de Pinar del Río, a 5 m de altura; área: 0,42 km²; 2077 hab.; 648 viv. (2012). Población vinculada a la actividad pesquera. En 1891 constituía un caserío con un embarcadero del término municipal de Baja. Cognomotopónimo.

Dimas, pasa de. Costa norte, archipiélago Los Colorados, separa los cayos María y Babún, a 21 km al N del asentamiento Mantua, en los 22° 28' 32" lat. N y los 84° 18' 32" long. O, mun. Mantua. También se le conoce como pasa de Santa Rosa. Costa baja pantanosa acumulativa, profundidades: 3,7 m, ancho: 1,4 km, separando 2 grupos de cayos. Cognomotopónimo.

Dios, cayo. Costa norte, ensenada Palma Rubia, a 14 km al NNE del asentamiento La Palma, en los 22° 52' 06" lat. N y los 83° 30' 59" long. O, mun. La Palma. Cayo pantanoso cubierto de mangle. El área superficial es de 0,02 km². Hagiotopónimo.

Doce y Medio a La Coloma. Poblado de Tercer Orden del municipio Pinar del Río, a 12,5 km al SSE de la cabecera provincial, enlazada a esta por carretera, en los 22° 18' 58" lat. N y los 83° 39' 31" long. O,

en la llanura Sur de Pinar del Río, a 32,5 m de altura; 486 hab.; 181 viv. (2012). Población vinculada a los servicios, tabaco y cultivos varios. Aparece en el censo de 1981. Topónimo de Orientación.

Domínguez, laguna Los. Vertiente sur. Llanura Guane-Mantua. Se encuentra ubicada al S de la zona de Surí, muy cerca del río Cuyaguaje, en los 22° 10' 51" lat. N y los 84° 05' 15" long. O, mun. Guane. Área: 0,12 km². Vegetación típica de lagunas. Se utiliza para el riego de cultivos varios. Cognomotopónimo.

Dos Bocas, estero las. Costa norte, golfo de Guanahacabibes, a 32,5 km al OSO, del asentamiento Sandino. Perteneciente a la RB Península de Guanahacabibes, en los 22° 01' 58" lat. N y los 84° 31' 19" long. O, mun. Sandino. Costa baja pantanosa, con grandes depósitos de manglares y lagunas costeras interiores. El estero comunica la laguna de igual nombre con el mar, con un ancho de 65 m, profundidad máxima de 2 m. Fisiotopónimo.

Dos bocas, estero las. Costa sur de la isla de Cuba, a 36 km al NNO del poblado Consolación del Sur, en los 22° 11' 12" lat. N y los 83° 26' 48" long. O, mun. Consolación del Sur. Costa baja pantanosa, con grandes depósitos de manglares. El estero tiene un ancho de 276 m en la boca y de 84 m en el centro, largo: 540 m, profundidad máxima de 0,8 m. Fisiotopónimo.

Dos bocas, laguna las. Costa norte, a 32 km al OSO, de Sandino. Perteneciente a la RB Península de Guanahacabibes, en los 22° 01' 34" lat. N y los 84° 31' 20" long. O, mun. Sandino. Laguna costera interior, desemboca al mar por el estero homónimo. En su interior se observan numerosos cayos pantanosos cubiertos totalmente de

Dos bocas, laguna las

mangle. La profundidad máxima es de 2 m. Fisiotopónimo.

Dos bocas, laguna las. Costa sur, a 35 km al SSE del asentamiento Consolación del Sur, en los 22° 11' 43" lat. N y los 83° 26' 36" long. O, mun. Consolación del Sur. Laguna costera interior, recibe las aguas del río Ajiconal y demás lagunas costeras interiores, desemboca al mar por el estero las Dos Bocas. La profundidad máxima es de 1 m. Fisiotopónimo.

Dos bocas, punta las. Costa sur, extremo E del estero homónimo, a 36 km al SSE del asentamiento Consolación del Sur, en los 22° 11' 11" lat. N y los 83° 26' 43" long. O, mun. Consolación del Sur. Costa baja pantanosa, cubierta de manglares, hacia el interior se encuentran numerosas lagunas costeras. Fisiotopónimo.

Dos Hermanas, mogote. En la sierra de los Órganos, cordillera de Guaniguanico, en los 22° 36' 55" lat. N y los 83° 44' 15" long. O, mun. Viñales. Altura: 302 m. Suelos esqueléticos sobre rocas calizas, con vegetación de matorral latifolio xeromorfo. En una de sus paredes tiene dibujado el Mural de la Prehistoria. Cognomotopónimo.

Dos Hermanas, valle. En el valle de Viñales, cordillera de Guaniguanico, 4 km al SO del asentamiento Viñales, en los 22° 37' 12" lat. N y los 83° 44' 15" long. O, mun. Viñales. Altura: 100 m. Cognomotopónimo.

Duque, río. Vertiente norte. Nace 800 m al NO del poblado de Sitio Morales, en los 22° 43' 04" lat. N y los 83° 49' 46" long. O, mun. Viñales. Largo aproximado: 4,78 km. Desemboca en la ensenada de Playuelas, en los 22° 44' 39" lat. N y los 83° 50' 10" long. O. Al S de su nacimiento se encuentra el poblado Sitio Morales. Corre en dirección S-N. Presenta a lo largo

de sus márgenes una vegetación bosque de pinos, galería y al final de su curso atraviesa un manglar. Sus aguas son utilizadas para el riego de cultivos varios. Su corriente es permanente. No es navegable. Cognomotopónimo.

E

Elefante, mogote del. (V. Junco, mogote de).

Emilio Amador. Caserío del municipio San Juan y Martínez, a 8,3 km al NE de la cabecera municipal, enlazada a esta por carretera, en los 22° 19' 20" lat. N y los 83° 47' 50" long. O, en la llanura Sur de Pinar del Río, a 30 m de altura; 66 hab.; 19 viv. (2012). Población vinculada al cultivo del tabaco. Aparece en el censo del 2002. Epotopónimo.

Encarnación del Cristo. Poblado de Tercer Orden del municipio Los Palacios, a 11 km al ONO de la cabecera municipal, enlazada a esta por carretera, en los 22° 36' 30" lat. N y los 83° 18' 25" long. O, en la llanura Sur de Pinar del Río, a 70 m de altura; 346 hab.; 117 viv. (2012). Población vinculada a los cultivos varios. Aparece en el censo de 1970. Hagiopónimo.

Enrique, cueva de. En la península de Guanahacabibes, se ubica en los 21° 55' 59" lat. N y los 84° 31' 05" long. O, mun. Sandino. Largo: 17 m. Altura: 1,3 m. Su acceso es a través de una vereda que sale a la costa sur. Su origen es freático. Se encuentra en una zona formada por depósitos de arcillas y calizas arrecifales, de edad Cuaternario, en el exterior una vegetación de bosque semideciduo mesófilo. En la fauna, principalmente murciélagos e insectos. Es un importante sitio arqueológico aborigen, en parte excavado científicamente y alterado parcialmente por labores de extracción de material de relleno para carretera. Cognomotopónimo.

Enrique Troncoso. Poblado de Tercer Orden del municipio Pinar del

Río, a 9 km al SSE de la cabecera municipal, enlazado a esta por terraplén, en los 22° 21' 18" lat. N y los 83° 39' 16" long. O, en la llanura Sur de Pinar del Río, a 27,5 m de altura; 239 hab.; 91 viv. (2012). Población vinculada a los cítricos y cultivos varios. Aparece en el censo de 1981. Epotopónimo.

Ensenada, arroyo La. Vertiente sur. Nace en los 22° 20' 33" lat. N y los 84° 00' 08" long. O, mun. Guane. Desemboca en el arroyo Capilla, en los 22° 19' 27" lat. N y los 84° 00' 11" long. O. Corre en dirección S-N. Largo: 2,69 km. Sus aguas se utilizan para el riego de cultivos varios y tabaco. Su corriente es intermitente. No es navegable. Fisiotopónimo.

Entrada Dos Ríos. Poblado de Tercer Orden del municipio Consolación del Sur, a 8,2 km al S de la cabecera municipal, enlazada a esta por carretera, en los 22° 26' 27" lat. N y los 83° 30' 10" long. O, en la llanura Sur de Pinar del Río, a 40 m de altura; 321 hab.; 112 viv. (2012). Población vinculada a los cultivos varios y tabaco. Aparece en el censo de 1981. Topónimo de Orientación.

Entronque al Central. Caserío del municipio La Palma, a 8,5 km al NNE de la cabecera municipal, enlazada a esta por carretera, en los 22° 48' 09" lat. N y los 83° 31' 01" long. O, en la llanura Norte de Pinar del Río; a 10 m de altura; 155 hab.; 58 viv. (2012). Población vinculada al cultivo de la caña de azúcar. Aparece en el censo de 1981. Topónimo de Orientación.

Entronque Ancón. Poblado de Tercer Orden del municipio Viñales, a 8,5 km al NNE de la cabecera municipal, enlazada a esta por carretera, en los 22° 40' 51" lat. N y los 83° 42' 28" long. O, en la sierra de los Órganos, cordillera de Guaniguanico, a 70 m de

Entronque Bailén

altura; 322 hab.; 118 viv. (2012). Población vinculada al cultivo del café. Aparece en el censo de 1981. Topónimo de Orientación.

Entronque Bailén, Poblado de Tercer Orden del municipio Guane, a 22 km al ESE de la cabecera municipal, enlazada a esta por carretera, en los 22° 10' 53" lat. N y los 83° 56' 50" long. O, en la llanura Sur de Pinar del Río; a 22 m de altura; 318 hab.; 135 viv. (2012). Población vinculada a la cría de ganado vacuno. Aparece en el censo del 2002. Topónimo de Orientación.

Entronque Base de San Julián-Punta Colorada, carretera. Se extiende desde la Carretera Pinar del Río-La Fe (Panamericana) en los 22° 04' 47" lat. N y los 84° 03' 03" long. O, hasta el Campamento de Pioneros Punta Colorada en los 22° 05' 32" lat. N y los 84° 10' 56" long. O, municipio de Sandino. Región físico geográfica llanura de Guane-Mantua. Largo: 25 km, ancho de pavimento: 6 m. Categoría: Vía local.

Entronque Cayo Largo. Poblado de Tercer Orden del municipio Mantua, a 16 km al N de la cabecera municipal, enlazada a esta por carretera, en los 22° 24' 35" lat. N y los 84° 16' 47" long. O, en la llanura Norte de Pinar del Río, a 25 m de altura; 216 hab.; 75 viv. (2012). Población vinculada al cultivo del tabaco, arroz y a la cría de ganado vacuno. Aparece en el censo de 1981. Topónimo de Orientación.

Entronque de Forteza. Caserío del municipio San Juan y Martínez, a 4,1 km al NE de la cabecera municipal, enlazado a esta por terraplén, en los 22° 17' 45" lat. N y los 83° 48' 25" long. O, llanura Sur de Pinar del Río, a 20 m de altura; 107 hab.; 31 viv. (2012). Población vinculada al cultivo del tabaco. Aparece en el censo de 1981. Topónimo de Orientación.

Entronque de Herradura. Asentamiento urbano. Pueblo de Segundo Orden del municipio Consolación del Sur, a 10,5 km al NE de la cabecera municipal, enlazada a esta por carretera, en los 22° 34' 23" lat. N y los 83° 27' 10" long. O, en la llanura Sur de Pinar del Río, a 80 m de altura; área: 1,55 km²; 6086 hab.; 2308 viv. (2012). Población vinculada a los servicios, industria y cultivos varios. Aparece en el censo de 1953. Topónimo de Orientación.

Entronque de Los Palacios. Poblado de Tercer Orden del municipio Los Palacios, a 6,4 km al NNO de la cabecera municipal, enlazada a esta por carretera, en los 22° 37' 50" lat. N y los 83° 15' 46" long. O, en la llanura Sur de Pinar del Río, a 65 m de altura; 240 hab.; 190 viv. (2012). Población vinculada al cultivo de la caña de azúcar y cultivos varios. Aparece en el censo de 1970. Topónimo de Orientación.

Entronque de Luengo. Caserío del municipio San Luís, a 10,6 km al ENE de la cabecera municipal, enlazada a esta por carretera, en los 22° 17' 34" lat. N y los 83° 40' 25" long. O, en la llanura Sur de Pinar del Río, a 25 m de altura; 123 hab.; 43 viv. (2012). Población vinculada al cultivo del tabaco. Aparece en el censo del 2002. Topónimo de Orientación.

Entronque de Ovas. Poblado de Primer Orden del municipio Pinar del Río, a 9,1 km al NE de la cabecera provincial enlazada a esta por carretera, en los 22° 26' 11" lat. N y los 83° 38' 12" long. O, en la llanura Sur de Pinar del Río, a 50 m de altura; 1419 hab.; 475 viv. (2012). Población vinculada a cultivos varios y tabaco. Aparece en el censo de 1970. Topónimo de Orientación.

Entronque de Pilotos. Poblado de Primer Orden del municipio Con-

Entronque La Palma Uno

solación del Sur, a 8,8 km al O de la cabecera municipal, enlazada a esta por carretera, en los 22° 29' 23" lat. N y los 83° 35' 48" long. O, en la llanura Sur de Pinar del Río, a 55 m de altura; 1235 hab.; 436 viv. (2012). Población vinculada al cultivo del tabaco. Aparece en el censo del 2002. Topónimo de Orientación.

Entronque de San Diego. Poblado de Segundo Orden del municipio Los Palacios, a 11 km al ONO de la cabecera municipal, enlazada a esta por carretera, en los 22° 36' 35" lat. N y los 83° 18' 39" long. O, llanura Sur de Pinar del Río, a 70 m de altura; 649 hab.; 240 viv. (2012). Población vinculada a la explotación pecuaria y a cultivos varios. Aparece en el censo de 1970. Topónimo de Orientación.

Entronque de San Luís. Poblado de Tercer Orden del municipio San Juan y Martínez, a 10,5 km al NNE de la cabecera municipal, enlazada a esta por carretera, en los 22° 20' 20" lat. N y los 83° 47' 00" long. O, en la llanura Sur de Pinar del Río, a 40 m de altura; 215 hab.; 75 viv. (2012). Población vinculada al cultivo del tabaco. Aparece en el censo del 2002. Topónimo de Orientación.

Entronque del Guayabo. Poblado de Tercer Orden del municipio Pinar del Río, a 8,6 km al ONO de la cabecera municipal, enlazada a esta por carretera, en los 22° 24' 07" lat. N y los 83° 47' 26" long. O, llanura Sur de Pinar del Río, a 80 m de altura; 223 hab.; 77 viv. (2012). Población vinculada al cultivo del tabaco y cultivos varios. Aparece en el censo de 1981. Topónimo de Orientación.

Entronque El Moncada. Caserío del municipio Viñales, a 17,1 km al OSO de la cabecera municipal, enlazada a esta por carretera, en los 22° 33' 01" lat. N y los 83° 50'

21" long. O, en la sierra de los Órganos, cordillera de Guaniguanico, a 140 m de altura; 196 hab.; 68 viv. (2012). Aparece en el censo del 2002. Población vinculada a la forestal.

Entronque El Rosario. Poblado de Tercer Orden del municipio Viñales, a 23 km al N de la cabecera municipal, enlazada a esta por carretera, en los 22° 45' 18" lat. N y los 83° 43' 58" long. O, en la llanura Norte de Pinar del Río, a 10 m de altura; 338 hab.; 99 viv. (2012). Población vinculada a los cultivos varios y la avicultura. Aparece en el censo del 2002. Topónimo de Orientación.

Entronque Jovero-Catalina Cortés, carretera. Se extiende desde la Carretera Pinar del Río-La Fe (Panamericana) en los 22° 04' 47" lat. N y los 84° 03' 03" long. O, hasta el entronque con la Carretera Panamericana-Catalina-Cortés en los 22° 05' 32" lat. N y los 84° 10' 56" long. O, municipio de Sandino. Región físico geográfica llanura de Guane-Mantua. Este vial enlaza todas las escuelas del programa Escuela Latinoamericana de Medicina. Largo: 22,25 km, ancho de pavimento: 6 m Categoría: Vía colectora.

Entronque La Palma Dos. Caserío del municipio Viñales, a 9,9 km al N de la cabecera municipal, enlazada a esta por carretera, en los 22° 41' 28" lat. N y los 83° 42' 16" long. O, en la sierra de los Órganos, cordillera de Guaniguanico, a 50 m de altura; 85 hab.; 32 viv. (2012). Población vinculada a la forestal. Aparece en el censo del 2002. Topónimo de Orientación.

Entronque La Palma Uno. Caserío del municipio Viñales, a 9,7 km al N de la cabecera municipal, enlazada a esta por carretera en los 22° 41' 35" lat. N y los 83° 42' 03" long. O, en la sierra de los

Entronque Las Catalinas

Órganos, cordillera de Guaniguanico, a 50 m de altura; 68 hab.; 26 viv. (2012). Población vinculada a los cultivos varios y a la forestal. Aparece en el censo del 1981. Topónimo de Orientación.

Entronque Las Catalinas. Poblado de Tercer Orden del municipio Guane, a 10 km al SE de la cabecera municipal, enlazada a esta por carretera, en los 22° 08' 47" lat. N y los 84° 04' 48" long. O, en la llanura Sur de Pinar del Río; a 15 m de altura; 464 hab.; 166 viv. (2012). Población vinculada al cultivo del tabaco y cultivos varios. Aparece en el censo del 2002. Topónimo de Orientación.

Envidia, La. Caserío del municipio de Pinar del Río, a 12,2 km al O de la cabecera provincial, en los 22° 25' 09" lat. N y los 83° 47' 08" long. O, en la llanura Sur de Pinar del Río, a 90 m de altura; 67 hab.; 28 viv. (2012). Población vinculada al tabaco y cultivos varios. Aparece en el censo del 1970. Animatopónimo.

Escambray, arroyo El. Nace en los 22° 25' 42" lat. N y los 84° 07' 07" long. O, mun. Mantua. Desemboca en el arroyo La Jagua, en los 22° 23' 26" lat. N y los 84° 08' 38" long. O. Corre en dirección N-S. Presenta ocho afluentes en la margen izquierda. Sus aguas se utilizan para el riego de cultivos varios. Su corriente es intermitente. No es navegable. Topotopónimo.

Eslabón, cayo. Costa norte, archipiélago de los Colorados, a 24 km al NNE del asentamiento Mantua, en los 22° 30' 12" lat. N y los 84° 14' 09" long. O, mun. Mantua. Pantanoso, cubierto de mangle, con un área de 0,0042 km². Fisiotopónimo.

Eslabones, cayo. Costa norte, archipiélago de los Colorados, a 22 km al NNE del asentamiento Viñales, en los 22° 48' 36" lat. N y

los 83° 40' 54" long. O, mun. Viñales. Grupo de cayos pantanosos, cubiertos de mangle, con un área de 0,049 km². Profundidades de 7 m. Fisiotopónimo.

Esmeralda, La. Poblado de Tercer Orden del municipio Consolación del Sur, a 5 km al NO de la cabecera municipal, enlazada a esta por carretera, en los 22° 32' 20" lat. N y los 83° 30' 42" long. O, en la llanura Sur de Pinar del Río, a 75 m de altura; 217 hab.; 80 viv. (2012). Población vinculada a los cultivos varios y tabaco. Aparece en el censo del 1970. Cognomotopónimo.

Esperanza, La. Caserío del municipio Consolación del Sur, a 3 km al NO de la cabecera municipal, enlazada a esta por terraplén, en los 22° 30' 12" lat. N y los 83° 32' 40" long. O, en la llanura Sur de Pinar del Río, a 40 m de altura; 55 hab.; 20 viv. (2012). Población vinculada a los cultivos varios. Aparece en el censo del 1970. Cognomotopónimo.

Esperanza, estero la. Costa norte, península de Guanahacabibes, a 34,5 km al OSO de Sandino, en los 22° 01' 31" lat. N y los 84° 32' 20" long. O, mun. Sandino. Perteneciente a la RB Península de Guanahacabibes. Costa baja pantanosa acumulativa, con formaciones de vegetación costera, en la que se destacan los manglares, con gran aporte de materia orgánica. El estero comunica a la laguna de igual nombre con el mar. Animatopónimo.

Esperanza, mogote la. En la sierra de los Órganos, cordillera de Guaniguanico, cuyo centro se ubica en los 22° 19' 21" lat. N y los 83° 59' 51" long. O, mun. Guane. Altura: 261,5 m. Fm. geológica Guasa-sa en la parte Centro y este del mogote y Fm. Guane y Guevara, indiferenciadas en la parte oeste

del mogote, compuesta por calizas masivas (calcarenitas, calciduritas, micritas, a veces dolomitizadas) y calizas estratificadas (biomicritas) con intercalaciones de silicitas, de edad Jurásico Superior. Suelos esqueléticos con complejo de vegetación de mogote y malezas compactas. Fauna compuesta de moluscos, reptiles, anuros, aves, mamíferos e insectos. Animatopónimo.

Este, punta del. Costa norte, cayo Buenavista, archipiélago de los Colorados, a 16 km al NE del asentamiento Mantua, en los 22° 24' 25" lat. N y los 84° 22' 42" long. O, mun. Mantua. Costa baja pantanosa en el extremo NE del cayo Buenavista. Cubierto por mangles altos y espesos. Topónimo de orientación.

Estratagema. Caserío del municipio Los Palacios, a 9,8 km al NNO de la cabecera municipal, enlazada a esta por carretera, en los 22° 38' 50" lat. N y los 83° 14' 12" long. O, en la llanura Sur de Pinar del Río, a 60 m de altura; 47 hab.; 21 viv. (2012). Población vinculada a los cultivos varios. Aparece en el censo del 1981. Pragmatopónimo.

Estrechura del Cuyaguaje, abra La. (V. Estrechura, abra La).

Estrechura, abra La. En la sierra de los Órganos, cordillera de Guaniguanico, 10 km al SO del asentamiento Sumidero, en los 22° 23' 30" lat. N y los 83° 59' 47" long. O, mun. Minas de Matahambre. Altura: 70 m. Largo: 0,5 km. Ancho: 0,5 km. Abertura cársica en una falla ampliada por las aguas del río Cuyaguaje. Suelos esqueléticos con restos de bosques de galerías. S.C.T.C. La Estrechura del Cuyaguaje y de Mal Paso. Fisiotopónimo.

Eucalipto, laguna. Costa sur, a 13 km al ESE del poblado Guane, en los 22° 09' 15" lat. N y los 83° 58'

00" long. O, mun. Guane. Laguna costera interior a 1,7 km de la costa. Sus orillas están cubiertas de pasto natural. Profundidades de 0,8 m. Fitotopónimo.

F

Faldiguera, ensenada de La. En la sierra de los Órganos, cordillera de Guaniguanico, cuyo centro se ubica en los 22° 30' 08" lat. N y los 83° 52' 07" long. O, mun. Minas de Matahambre. Extensión: 2 km². Altura: 100 m. Basamento de calizas masivas del Jurásico Superior-Cretácico. Suelos rojo ferralíticos sobre calizas. Vegetación de cultivos y pastos. Fauna compuesta de reptiles, anuros, aves, mamíferos e insectos. Se produce allí tabaco, viandas y algún ganado porcino. Es un lugar habitado por numerosas casas dispersas de campesinos. Su acceso es por carretera Cabezas-Minas de Matahambre. Históricamente ha sido lugar de tránsito de cimarrones en el siglo XIX.

Fañá, hoyo de. En la sierra de los Órganos, cordillera de Guaniguanico, 13 km al OSO del asentamiento Viñales, en los 22° 33' 15" lat. N y los 83° 51' 12" long. O, mun. Viñales. Altura: 168 m. Formado por la disolución de rocas calizas. Forma parte del sistema cavernario de Santo Tomás. Cognomotopónimo.

Faro, cueva del. En la península de Guanahacabibes, se ubica en los 21° 52' 11" lat. N y los 84° 57' 04" long. O, mun. Sandino. Largo: 20 m. Altura: 2 m. Su acceso es a través de un camino que enlaza con el terraplén del Faro Roncali. De origen freático sobre calizas margosas de la Fm. Vedado. En el exterior, vegetación de bosque semideciduo mesófilo. Fauna compuesta por murciélagos, reptiles, jufías e insectos. La misma es un sitio arqueológico aborigen, es el más occidental de Cuba y de Las

Antillas. Su nombre proviene del faro, debido a su cercanía a él. Pragmatopónimo.

Faro, punta del. Accidente más occidental de la isla de Cuba, en el cabo de San Antonio, 81 km al OSO del pueblo de Sandino, en los 21° 51' 04" lat. N y los 84° 57' 10" long. O, mun. Sandino. Costa alta y acantilada. Al pie del acantilado existe una franja estrecha de arena. A 600 m de la punta se encuentra el faro Roncali: 18 m. Pragmatopónimo.

Faro Cayo Jutías. Se localiza en el municipio de Minas de Matahambre, en los 22° 43' 01" lat. N y 84° 01' 03" long. O. Categoría: Monumento Local: Resolución No. 187 12/11/2002. Tipo: Construcción Civil. Este faro constituye el único en Cuba con la estructura de torres metálicas en forma de esqueleto, tronco piramidal octogonal a bandas amarillas y negras de importación norteamericana con cien años de funcionamiento. Tiene una elevación sobre el nivel del mar de 43 m, y 33 millas de alcance luminoso.

Fe, ensenada la. Costa norte, península Guanahacabibes, sus aguas bañan el asentamiento costero La Fe, a 13 km al SO de Sandino, en los 22° 01' 05" lat. N y los 84° 19' 06" long. O, mun. Sandino. Costa baja pantanosa acumulativa, con formaciones de vegetación costera, en la que se destacan los manglares, con gran aporte de materia orgánica. Presencia de lagunas costeras. La profundidad máxima alcanza los 14 m. Hagiopónimo.

Fe, La. Poblado de Segundo Orden del municipio Sandino, a 8,5 km al SO de la cabecera municipal, enlazada a esta por carretera, en los 22° 02' 25" lat. N y los 84° 16' 19" long. O, en la llanura de Guane-Mantua, a 5 m de altura, 551 hab.;

190 viv. (2012). Población vinculada a la pesca. Aparece en el censo del 1931. Hagiotopónimo.

Feíta, hoyo de la. En la sierra de los Órganos, cordillera de Guaniguanico, cuyo centro se ubica en los 22° 36' 00" lat. N y los 83° 43' 00" long. O, mun. Viñales. Fm. geológica San Cayetano (Parte inferior) en la zona SE del hoyo y Fm. San Vicente (Fm. Guasasa) en la NO, constituida por calizas masivas, calcarenitas, calciduritas, micritas, a veces dolomitizadas, de edad Jurásico Superior. Suelo ferralítico rojo lixiviado típico y esquelético antrópico en el SE. Vegetación secundaria donde predomina el cultivo del tabaco, pastos y arroz. Fauna compuesta de moluscos, reptiles, anuros, aves, mamíferos e insectos y animales domésticos. Cognomotopónimo.

Feíta, mogote La. En la sierra de los Órganos, cordillera de Guaniguanico, en los 22° 36' 05" lat. N y los 83° 43' 08" long. O, mun. Viñales. Altura: 192 m. Suelos esqueléticos donde predomina la vegetación de matorral latifolio xeromorfo. S.C.T.C. mogote de Pita. Pragmatopónimo.

Felipe, loma de. En las alturas de Pizarras del Norte, su centro se encuentra en los 22° 14' 38" lat. N y los 84° 16' 32" long. O, mun. Mantua. Altura máxima: 71,2 m. Extensión: 0,5 km². Constituida por rocas areno arcillosas y cuarcíticas del Jurásico inferior a medio. Suelos esqueléticos con vegetación de bosque de pinos. La fauna está compuesta por aves, reptiles, insectos, anuros y jufías. La importancia económica del lugar radica en la producción de madera de coníferas. Acceso a través de la vereda Montezuelo-Lázaro. En este lugar se ventiló la segunda parte del combate de Montezuelo, librado en septiembre de 1896, en

tre tropas coloniales y mambisas, comandados por Antonio Maceo. Cognomotopónimo.

Feo, río. Vertiente norte. Corre por la llanura Sur de Pinar del Río. Nace en los 22° 26' 38" lat. N y los 83° 49' 01" long. O, a 425 m de altura. Desemboca en una zona baja y cenagosa, en los 22° 12' 11" lat. N y los 83° 41' 19" long. O, mun. Pinar del Río. Largo: 54,3 km. Gasto: 3,72 m³/s. Corre en dirección N-S y tiene 4 afluentes. En su curso superior presenta fuertes pendientes en sus márgenes y bosques latifolios en galería. Su curso medio presenta 2 niveles de terrazas con valles de inundación de hasta 30 m de ancho con márgenes suaves y restos de bosques en galería en escasos lugares. Fisiotopónimo.

Fija, punta la. Costa sur, golfo de Batabanó, a 35,2 km al SSE de la ciudad Pinar del Río. También se conoce como punta Cayo Mono, en los 22° 10' 11" lat. N y los 83° 28' 49" long. O, mun. Pinar del Río. Costa baja pantanosa, cubierta de manglares altos y espesos. Hacia el interior se encuentra gran cantidad de lagunas costeras. Pragmatopónimo.

Finca Nueva. Caserío del municipio Sandino, a 6 km al NNE de la cabecera municipal, enlazada a esta por carretera, en los 22° 07' 12" lat. N y los 84° 10' 48" long. O, en la llanura de Guane-Mantua, a 30 m de altura; 177 hab.; 69 viv. (2012). Población vinculada al cultivo de cítricos. Aparece en el censo del 1970. Pragmatopónimo.

Flamenco, arroyo. Vertiente sur. Nace en los 22° 41' 11" lat. N y los 83° 23' 19" long. O, mun. Los Palacios. Desemboca en el río San Diego, en los 22° 39' 23" lat. N y los 83° 22' 59" long. O. Corre en dirección N-S. Largo: 5,73 km. Sus aguas se utilizan para el riego de

Fogón de Los Negros...

cultivos varios y arroz. Su corriente es intermitente. No es navegable. Zootopónimo.

Fogón de Los Negros, ensenada de El. En la sierra de los Órganos, cordillera de Guaniguanico, cuyo centro se ubica en los 22° 40' 02" lat. N y los 83° 40' 51" long. O, mun. Viñales. Extensión: 1 km². Altura: 130 m. Es un valle intramontano en el contacto entre mogotes y pizarras. Su importancia radica en la agricultura, donde se cultiva tabaco, viandas y vegetales. Su importancia histórica esta dada por ser campamento de cimarrones entre fines del siglo XVIII y principios del XIX. El acceso por la carretera Laguna de Piedras-La Palma. Pragmatopónimo.

Fogón de Los Negros, mogote El. En la sierra de los Órganos, cordillera de Guaniguanico, a 7 km al NNE del asentamiento Viñales, cuyo centro se ubica en los 22° 40' 25" lat. N y los 83° 40' 48" long. O, mun. Viñales. Extensión: 0,50 km². Altura: 181 m. Mogote calizo, solitario cuya importancia radica en ser el límite oriental del núcleo del PN Viñales, con suelos esqueléticos sobre calizas y una vegetación de matorral xeromorfo con gran riqueza de especies vegetales y animales, donde destacan moluscos, reptiles y anuros; en los afloramientos de rocas del Jurásico Superior, existió un importante solar fosilífero. Pragmatopónimo.

Fogón, manantial El. Vertiente norte. Situado en la sierra de los Órganos, cordillera de Guaniguanico, ubicado en la cuenca Rosario, a una altura aproximada de 110 m, en los 22° 40' 34" lat. N y los 83° 40' 38" long. O, mun. Viñales. Su acceso es a través de una carretera que pasa por la CPA República de Chile hacia el

municipio La Palma, a unos 200 m de la misma, en las lomas de San Vicente, en la zona nombrada El Fogón, de aquí su nombre. Es un manantial permanente, cuyas aguas se utilizan para abastecer en épocas de sequía el pueblo de Viñales, a través de carros pipas. Pragmatopónimo.

Forteza. Poblado de Segundo Orden del municipio San Luís, a 1 km al NO de la cabecera municipal, enlazada a esta por carretera, en los 22° 17' 28" lat. N y los 83° 46' 38" long. O, en la llanura Sur de Pinar del Río, a 23 m de altura; 750 hab.; 268 viv. (2012). Población vinculada al cultivo del tabaco. Aparece en el censo del 1970. Cognomotopónimo.

Forteza. Caserío del municipio de San Juan y Martínez, a 5,3 km al NE de la cabecera municipal, enlazada a esta por terraplén, en los 22° 17' 20" lat. N y los 83° 47' 40" long. O, en la llanura Sur de Pinar del Río, a 30 m de altura; 28 hab.; 14 viv. (2012). Población vinculada al cultivo del tabaco. Aparece en el censo del 1981. Cognomotopónimo.

Fraile, punta. Costa sur, a 25,2 km al SSO, del asentamiento Sandino, en los 21° 52' 10" lat. N y los 84° 18' 20" long. O, mun. Sandino. Costa abrasiva-acumulativa, su perfil es redondeado y sobresale poco de la costa, con acumulaciones de arenas sobre la misma, donde rompe continuamente el oleaje, posterior a la costa sur se observa un acantilado de baja altura, casi desprovisto de vegetación. Hagiotopónimo.

Francés, cabo. Costa sur, 27 km al SE del asentamiento Sandino, en los 21° 54' 18" lat. N y los 84° 02' 08" long. O, mun. Sandino. Largo: 1,5 km. En el extremo occidental del golfo de Batabanó y en el sur occidental de la península de

Guanahacabibes. Costa escarpada con paredones de mediano tamaño de, aproximadamente, 1,5 m de altura, con vegetación de matorrales. Se utiliza como referencia para la navegación. Cognomotopónimo.

Francés, cueva del. En la península de Guanahacabibes, se ubica en los 21° 52' 56" lat. N y los 84° 56' 37" long. O, mun. Sandino. Largo: 30 m. Altura: 2 m. Su acceso es a través de un camino que enlaza con el terraplén de Roncali a Las Tumbas. Su origen es freático. Se encuentra en una zona formada por calizas arrecifales del Pleistoceno. En el exterior: vegetación de bosque semideciduo mesófilo. Fauna compuesta por murciélagos, reptiles, jufías e insectos. Sitio arqueológico aborigen, el cual presenta arte rupestre. Su nombre proviene de la playa del mismo nombre, debido a su cercanía a la misma. Cognomotopónimo.

Francés, playa el. Costa norte, en el extremo O de la península de Guanahacabibes, 1 km al N del Faro Roncali y a 80 km al O de Sandino, en los 21° 52' 39" lat. N y los 84° 56' 53" long. O, mun. Sandino. Largo de la franja costera: 2,2 km. Playa acumulativa, de arenas organógenas arrecifales, con vegetación de costa arenosas con pendientes fuertes y profundidades que alcanzan los 2 m. Cognomotopónimo.

Francia, La. (V. Cubana, La).

Francisco Padre, cabeza de. Costa sur, archipiélago de los Colorados, a 53 km al NO del asentamiento Sandino, en los 22° 15' 02" lat. N y los 84° 41' 11" long. O, mun. Sandino. Costa baja con afloramiento del material rocoso, se observan restos de un faro de ese nombre que el mal tiempo destruyó. Existen restos de naufragio a 1 m de profundidad. Cognomotopónimo.

Francisco, Ceja de. En la sierra de los Órganos, cordillera de Guaniguanico, en su parte occidental, su centro se ubica en los 22° 26' lat. N y en los 84° 01' long. O, mun. Minas de Matahambre. Extensión: 18 km². Constituida por rocas calizas masivas, estratificadas del Jurásico Superior-Cretácico Superior y por areniscas, esquistos, calizas, pedernales del paleoceno-eoceno. Sobre ambas se desarrolla una llanura y terrazas fluviales acumulativas, ligeramente onduladas. Los suelos son ferralíticos rojos, ferralíticos amarillentos y rojo lixiviado. La vegetación es secundaria, de cultivos varios y de pastos. La fauna la componen aves endémicas como la pedorrera, el tomeuguín del pinar, el pitirre guatibere, el bobito chico y el pájaro mosca. La importancia económica del lugar radica en los cultivos varios y la ganadería. Es atravesada por algunos caminos. Cognomotopónimo.

Frío, río. Vertiente sur. Nace en las alturas de Pizarras del Norte, cordillera de Guaniguanico, en los 22° 19' 15" lat. N y los 84° 09' 18" long. O, a 150 m de altura. Desemboca en el río Cuyaguaje, en los 22° 14' 50" lat. N y los 84° 05' 23" long. O, mun. Guane. Largo: 15,6 km. Corre en dirección N-O y tiene 3 afluentes. Sus aguas son utilizadas para el riego de cultivos y se mantienen muy frías, a causa de la cobertura vegetal existente en su curso, de ahí su nombre. Fisiotopónimo.

Frutas, hoyo de Las. En la sierra de los Órganos, cordillera de Guaniguanico, su centro se ubica en los 22° 37' 41" lat. N y los 83° 48' 23" long. O, mun. Viñales. Extensión: 0,2 km². Altura: 100 m. Constituido por calizas masivas de edad Jurásico Superior-Cretácico. Suelos

Fuego, loma del

esqueléticos sobre calizas. Presenta una vegetación de matorral tropical xeromorfo. Su fauna está compuesta por moluscos, reptiles, aves, anuros e insectos. La importancia radica que este lugar es uno de los accesos al Hoyo de Los Cimarrones. Fitotopónimo.

Fuego, loma del. En la sierra del Rosario, cordillera de Guaniguanico, cuyo centro se ubica en los 22° 41' 45" lat. N y los 83° 25' 50" long. O, mun. Los Palacios. Extensión: 1 km². Altura: 150 m. Constituida por rocas calizas de edad Cretácico. Suelos pardos con carbonatos. Presenta una vegetación de bosque siempreverde mesófilo. La fauna está compuesta por aves como pitirres, bijiritas y zorales, reptiles, insectos y anuros. La importancia económica radica en la explotación forestal. El barrio rural de La Catalina se localiza al E de la misma, a una distancia de 2 km. El terraplén que comunica con La Catalina, Los Cayos y San Diego de Los Baños por el E, y con Galalón y la carretera Herradura-Caiguanabo por el O, es la vía de acceso. Esta loma fue centro del teatro de operaciones del decisivo combate sostenido por insurrectos al mando de Antonio Maceo y tropas colonialistas en octubre de 1896, erróneamente denominado por Miró Argenter "Combate de Galalón". El nombre de la misma proviene de la tradición popular por haberse sostenido allí dicho combate y donde más concentradamente se disparó. Actualmente hay un albergue forestal enclavado aquí. Pragmatopónimo.

Fuentes, cueva. En la sierra de los Órganos, cordillera de Guaniguanico, 5 km al O del asentamiento Sumidero, en los 22° 26' 00" lat. N y los 83° 59' 00" long. O, mun. Mi-

nas de Matahambre. Altura: 60 m. Largo: 23 km. De origen fluvial por causa de la acción disolutiva de las aguas. Cognomotopónimo.

Fuentes, cueva. Se localiza en el municipio Minas de Matahambre, en los 21° 33' 17" lat. N y los 82° 59' 33" long. O. Situada en la ceja de Francisco, sierra de los Órganos. Es una cueva de gran tamaño y valor científico. Categoría: Monumento Local: Resolución No. 64. 28/09/1989. Tipo: Sitio Natural y Arqueológico. Cognomotopónimo.

Funche, cueva. En la península de Guanahacabibes, ubicada en los 21° 54' 00" lat. N y los 84° 20' 02" long. O, mun. Sandino. Largo 15 m. Altura: 3 m. Su acceso es a través de la vereda-terraplén del Valle de San Juan a La Peña. Su origen freático, como resultado de la acción disolutiva de las aguas freáticas sobre las rocas calizas. Se encuentra en una zona formada por depósitos de arcillas, arenas, en calizas arrecifales de edad Cuaternario, en el exterior vegetación semideciduo mesófilo. En la fauna se pueden encontrar espeleofauna, principalmente murciélagos, insectos y anuros. La misma es un importante sitio arqueológico aborígen, parcialmente excavado científicamente y después totalmente arrasado para emplear el material terrígeno en rellenar la vereda, alrededor de 1980. Pragmatopónimo.

G

Galafre Nuevo. Poblado de Segundo Orden del municipio San Juan y Martínez, a 10,8 km al SO de la cabecera municipal, enlazada a esta por carretera, en los 22° 12' 45" de lat. N y los 83° 53' 32" de long. O, en la llanura Sur de Pinar del Río, a 5 m de altura; 586 hab.; 230 viv. (2012). Población vinculada al cultivo del tabaco. Aparece en el censo del 1970. Cognomotopónimo.

Galafre Viejo. Caserío del municipio de San Juan y Martínez, a 8 km al SSO de la cabecera municipal, enlazada a esta por carretera, en los 22° 13' 17" lat. N y los 83° 53' 00" long. O, en la llanura Sur de Pinar del Río, a 5 m de altura; 141 hab.; 50 viv. (2012). Población vinculada al cultivo del tabaco. Aparece en el censo del 1970. Cognomotopónimo.

Galafre, laguna de. Costa sur, al E del asentamiento costero de Galafre Viejo o Playa Vieja, en los 22° 10' 45" lat. N y los 83° 53' 46" long. O, mun. San Juan y Martínez. Laguna interior costera, producto de la unión por canalizos interiores de otras lagunas costeras, con alta salinidad y gran contenido de materia orgánica, está rodeada de mangle y el sector O se observa presencia de pastos y malezas, asociados al poblado Playa Vieja. Su entrada presenta 100 m de ancho, obstruida por una barrera de arena sumergida. Posee un área de 0,9 km² y profundidades que alcanzan los 3 m. Cognomotopónimo.

Galafre, río. Vertiente sur. Nace en la cordillera de Guaniguanico, 9

km al O del pueblo de San Juan y Martínez, en los 22° 15' 33" lat. N y los 83° 53' 47" long. O, a 100 m de altura. Atraviesa la llanura Sur de Pinar del Río y desemboca en el golfo de Batabanó, en los 22° 11' 26" lat. N y los 83° 53' 09" long. O, mun. San Juan y Martínez. Largo: 17 km. Área de la cuenca: 63,65 km². Corre en dirección NO-S. Cognomotopónimo.

Galalón, mogote de. En la sierra de los Órganos, cordillera de Guaniguanico, su centro se ubica en los 22° 41' 24" lat. N y los 83° 27' 38" long. O, mun. Viñales. Extensión: 0,1 km². Altura: 142 m. Constituido por rocas calizas del Jurásico Superior-Cretácico. Suelos esqueléticos sobre rocas calizas. Complejo de vegetación de mogotes. La fauna está compuesta por moluscos, anuros, insectos, aves, jufías y reptiles. El camino que enlaza con el terraplén que está a una distancia de 250 m al norte, el cual se une con la carretera que va de Entronque de Herradura a La Palma, es la vía de acceso.

Galalón, río. Vertiente norte. Nace en los 22° 42' 48" lat. N y los 83° 29' 12" long. O, mun. La Palma. Largo aproximado: 7,44 km. Vierte sus aguas en el río Caiguanabo, en los 22° 40' 57" lat. N y los 83° 27' 18" long. O. Corre en dirección N-S. Presenta a lo largo de sus márgenes una vegetación de bosque galería. Tiene siete afluentes, cinco en la margen derecha y dos a la izquierda. Sus aguas son utilizadas para el riego de cultivos varios. La corriente es intermitente. No es navegable.

Galeras, sierra de. En la sierra de los Órganos, cordillera de Guaniguanico, en su parte norte occidental, su centro se encuentra en los 22° 39' 25" lat. N y los 83° 47' 40" long. O, mun. Viñales. Altura máxima:

Gallardo, cueva

380 m. Extensión: 7 km². Constituida por rocas calizas estratificadas, calizas masivas y calciruditas y calcarenitas del Jurásico Superior y Cretácico Superior; areniscas, esquistos, calizas y pedernales del paleoceno-eoceno. Bloques monoclinales y carsificados. Los suelos son ferralítico rojo, ferralítico rojo lixiviado y poco evolucionados esqueléticos. La vegetación es de mogotes. En la fauna se encuentran, entre los mamíferos endémicos, la jutía carabalí y entre las aves, el tocororo, el pájaro mosca, el ruiseñor, el sijú cotunto y el arriero. La importancia económica del lugar radica en la actividad forestal. En la parte norte de la sierra existe una carretera. Fisiotopónimo.

Gallardo, cueva. (V. Palmarito-Hoyo-Cimarrones-Pan de Azúcar, sistema cavernario).

Gallinero, arroyo El. Vertiente sur. Llanura Guane-Mantua. Nace en los 22° 17' 46" lat. N y los 84° 00' 07" long. O, mun. Guane. Desemboca en el arroyo Capilla, en los 22° 19' 55" lat. N y los 84° 00' 54" long. O. Corre en dirección S-N. Largo: 6 km. Presenta cuatro afluentes, dos en la margen derecha y dos en la izquierda. Sus aguas se utilizan para el riego de cultivos varios. Su corriente es intermitente. No es navegable. Zootopónimo.

Gallito, El. Caserío del municipio de Viñales, a 19,7 km al N de la cabecera municipal, enlazada a esta por carretera, en los 22° 44' 20" lat. N y los 83° 44' 25" long. O, en la llanura Norte de Pinar del Río, a 40 m de altura; 169 hab.; 65 viv. (2012). Población vinculada al cultivo del tabaco y cultivos varios. Aparece en el censo del 2002. Zootopónimo.

Galope. Poblado de Segundo Orden del municipio San Juan y Martí-

nez, a 8,6 km al S de la cabecera municipal, enlazada a esta por carretera, en los 22° 13' 15" lat. N y los 83° 50' 50" long. O, en la llanura Sur de Pinar del Río, a 20 m de altura; 787 hab.; 291 viv. (2012). Población vinculada al cultivo del tabaco. Aparece en el censo del 1943. Pragmatopónimo.

Garnacha, ensenada. Costa norte, en la porción NE de la bahía de Guadiana, 18 km al O del asentamiento Sandino, en los 22° 06' 35" lat. N y los 84° 22' 25" long. O, mun. Sandino. Largo máximo: 9 km. Ancho máximo: 15 km. Profundidad máxima: 5 m. El fondo es aplacerado y de fango, en su mayor parte.

Garrafón, cueva del. En la sierra de los Órganos, cordillera de Guaniguanico, se ubica en los 22° 37' 55" lat. N y los 83° 45' 5" long. O, mun. Viñales. Largo: 24 m. Altura: 2 m. Constituida en calizas masivas del Jurásico Superior-Cretácico. Al exterior: suelos esqueléticos, con complejo de vegetación de mogotes que caracterizan el sitio, impresionante por su gran belleza y colorido, ricos por su flora y su fauna. En esta zona se encuentran rocas de las series areno-arcillosa, carbonatadas y efusivo-sedimentarias, con suelos calcáreos, en los que se aprecian sedimentos fluviales que se han nutrido por la descomposición de materia orgánica. Su vegetación es muy variada, predomina el pinar con dos especies fundamentales. La fauna está compuesta por murciélagos, reptiles, insectos y jutías. Acceso a través de un camino que enlaza con la carretera Viñales-El Moncada. Aquí radicó un campamento de cimarrones en la primera mitad del siglo XIX. Presenta enigmáticos dibujos rupestres. Esta cueva es de gran valor cultural, exponente del arte

rupestre y de las culturas aborígenes. Categoría: Monumento Local: Resolución No. 63. 28/09/1989. Tipo: Sitio Natural y Arqueológico. Pragmatopónimo.

Garrido, pico. (V. Pan de Azúcar, mogote).

Garza, cayo la. Costa norte, bahía de Santa Lucía, a 11 km al NNO del asentamiento Minas de Matahambre, en los 22° 40' 52" lat. N y los 83° 58' 38" long. O, mun. Minas de Matahambre. Cayo pantanoso cubierto de mangle, con un área superficial de 0,026 km².

Garza, punta la. Costa norte, ensenada de Verracos, a 12 km al NO del asentamiento La Palma, en los 22° 49' 05" lat. N y los 83° 38' 26" long. O, mun. La Palma. Costa baja pantanosa cubierta de mangle. Zootopónimo.

Garza, punta. Costa norte, bahía de Santa Lucía, a 11,2 km al NO del asentamiento Minas de Matahambre, en los 22° 41' 03" lat. N y los 83° 58' 24" long. O, mun. Minas de Matahambre. Costa baja pantanosa, cubierta de mangle. Zootopónimo.

Gaspar, bajo de. Costa sur, golfo de Batabanó, a 37,2 km al SSE del asentamiento Consolación del Sur, en los 22° 11' 18" lat. N y los 83° 23' 10" long. O, mun. Consolación del Sur. Costa baja, con profundidades inferiores a 1 m; en el fondo se deposita material biogénico. Cognomotopónimo.

Gaspar, punta. Costa sur, golfo de Batabanó, a 36 km al SSE del asentamiento Consolación del Sur, en los 22° 12' 36" lat. N y los 83° 21' 20" long. O, mun. Consolación del Sur. Costa baja pantanosa cubierta de mangle. Cognomotopónimo.

Gatas, playa las. Costa norte, ensenada Garnacha, bahía Guadiana, a 14 km al ONO, de Sandino, en los 22° 06' 14" lat. N y los 84°

20' 25" long. O, mun. Sandino. Costa baja pantanosa, cubierta de mangle en su mayor parte, también existen malezas, pastos naturales y matorrales costeros. La profundidad marina alcanza 1,5 m. El fondo marino es llano y fangoso. S.C.T.C. playa Océano, Zootopónimo.

Gato, ensenada del. Costa sur, en el golfo de Batabanó, a 32 km al SE del asentamiento Consolación del Sur, en los 22° 15' 53" lat. N y los 83° 18' 27" long. O, mun. Consolación del Sur. Largo máximo: 2 km. Ancho máximo: 4,5 km. Profundidad máxima: 2,5 m. Entrante bajo y cubierto de mangle con herbazal salino y fondo de fango. Zootopónimo.

Gato, estero del. Costa sur, a 15 km al S del asentamiento Alonso de Rojas, en los 22° 15' 08" lat. N y los 83° 19' 00" long. O, mun. Consolación del Sur. Costa baja, rodeado de manglares, desembocan varios arroyos como Camello, Río Hondo y derivadas de los canales de los sistemas de riegos del CAI Alonso de Rojas, aportando gran cantidad de material terrígeno al fondo del estero, unido a los aportes de material biogénico de los manglares. Profundidad máxima de 0,8 m. Zootopónimo.

Gato, estero el. Costa norte, a 8 km al SO, de Sandino, perteneciente a la RB Península de Guanahacabibes, en los 22° 00' 18" lat. N y los 84° 16' 42" long. O, mun. Sandino. Costa baja pantanosa cubierta de mangle con profundidades máximas de 1 m en él desembocan pequeños arroyuelos de las lagunas costeras interiores. El estero tiene un ancho de 36 m y un largo de 225 m. Zootopónimo.

Gato, punta del. Costa sur, golfo de Batabanó, a 34,5 km al N del asentamiento Consolación del Sur,

Gato, punta el

en los 22° 15' 03" lat. N y los 83° 18' 47" long. O, mun. Consolación del Sur. Costa baja pantanosa cubierta de mangle. Hacia el interior se pueden encontrar pequeñas lagunas costeras. Zootopónimo.

Gato, punta el. Costa norte, a 61,5 km al SO de Sandino, perteneciente a la RB Península de Guanahacabibes, en los 21° 54' 57" lat. N y los 84° 46' 49" long. O, mun. Sandino. Costa baja pantanosa cubierta de mangle con profundidades máximas de 1,2 m. Hacia el interior se puede encontrar una laguna costera. Zootopónimo.

Gerardo, punta. (V. Puntilla, punta la).

Gorda, punta. Costa norte, en el archipiélago de los Colorados, costa E de Cayo Jutías, a 15 km al NO del asentamiento Minas de Matahambre, en los 22° 42' 18" lat. N y los 84° 0' 49" long. O, mun. Minas de Matahambre. Cubierto de mangle, con suelos cenagosos altamente salinizados y gran contenido de materia orgánica. Poca profundidad marina, que no llega a alcanzar el metro. Al cayo se accede por el pedraplén de Cayo Jutías, el cayo es un gran atractivo turístico con un potencial desarrollo del turismo de Sol y Playa. Fisiotopónimo.

Gorda, punta. Costa sur, península de Guanahacabibes, a 9 km al O del asentamiento costero La Bajada, en los 21° 55' 50" lat. N y los 84° 33' 30" long. O, mun. Sandino. Costa acumulativa de arenas organógenas arrecifales, con vegetación costera arenosas y pendiente marina abrupta. Zona Núcleo del PN Guanahacabibes. Fisiotopónimo.

Gordas, arroyo Las. Vertiente norte. Nace en los 22° 18' 14" lat. N y los 84° 21' 15" long. O, mun. Mantua. Vierte sus aguas en una laguna, en los 22° 15' 37" lat. N y

los 84° 23' 05" long. O. Corre en dirección N-SO. Largo: 6,72 km. Sus aguas se utilizan para el riego de cultivos varios. Su corriente es intermitente. No es navegable. Somatopónimo.

Gorda de Palma Sola, punta. Costa norte, península de Guanahacabibes, a 56,5 km al SO de Sandino, en los 21° 56' 18" lat. N y los 84° 44' 12" long. O, mun. Sandino. Perteneciente a la RB Península de Guanahacabibes. Costa baja pantanosa, con formaciones de vegetación costera, en la que se destacan los manglares, con gran aporte de materia orgánica. Fitotopónimo.

Gramales. Caserío del municipio Minas de Matahambre, a 19,9 km al S de la cabecera municipal, enlazada a esta por terraplén, en los 22° 29' 30" lat. N y los 83° 57' 10" long. O, en la sierra de los Órganos, cordillera de Guaniguanico, a 40 m de altura; área: 2,21 km²; 159 hab.; 73 viv. (2012). Población vinculada al cultivo del tabaco y cultivos varios. Aparece en el censo del 2002. Fitotopónimo.

Gramales, sierra. En la sierra de los Órganos, cordillera de Guaniguanico, cuyo centro se ubica en los 22° 29' 56" lat. N y los 83° 55' 22" long. O, mun. Minas de Matahambre. Área: 12,5 km². Altura: 451 m. Formada por calizas estratificadas y masivas del Jurásico superior-Cretácico. Sus suelos son esqueléticos y soportan un complejo de vegetación de mogotes, predominando los bosques semi-decíduos mesófilo, donde existe la mayor colonia conocida de palma corcho (*Microcyca calocoma*) y los matorrales xeromorfos. Existe un alto endemismo de la flora y la fauna, en esta última destacan los grupos: moluscos, reptiles, anuros, insectos, aves y en menor medida mamíferos. Existen cavidades

subterráneas con abundantes espeleotemas. En las cuevas y hoyos existieron asentamientos aborígenes y cimarrones; además de campamentos rebeldes que lucharon contra la tiranía batistiana. Se puede acceder desde la carretera Cabezas-Sumidero, Pons-Cabezas y por el terraplén Sumidero-Gramales, o directamente a través de las sierras Cabezas y Lamar. Fitotopónimo.

Granja Avícola. Poblado de Tercer Orden del municipio Guane, a 13,8 km al SE de la cabecera municipal, enlazada a esta por terraplén, en los 22° 09' 23" lat. N y los 84° 02' 42" long. O, en la llanura de Guane-Mantua; a 25 m de altura; 490 hab.; 193 viv. (2012). Población vinculada al cultivo del tabaco y la avicultura. Aparece en el censo del 1981. Pragmatopónimo.

Granma. Caserío del municipio Minas de Matahambre, a 13,2 km al S de la cabecera municipal, enlazada a esta por carretera, en los 22° 32' 31" lat. N y los 83° 51' 40" long. O, en la sierra de los Órganos, cordillera de Guaniguanico, a 130 m de altura; 118 hab.; 42 viv. (2012). Población vinculada al cultivo del tabaco y cultivos varios. Aparece en el censo del 2002. Epotopónimo.

Grifa, La. Poblado de Tercer Orden del municipio Sandino, a 44 km al ESE de la cabecera municipal, enlazada a esta por carretera, en los 22° 00' 55" lat. N y los 84° 01' 25" long. O, en la llanura de Guahacabibes, a 5 m de altura; 488 hab. 166 viv. (2012). Población vinculada a cultivos varios y la pesca. Aparece en el censo de 1931. Cognomotopónimo.

Guabina, La. Caserío del municipio Pinar del Río, a 8,3 km al NO de la cabecera municipal, enlazada a esta por carretera, en los 22° 27' 57" lat. N y los 83° 45' 15" long. O,

en la llanura Sur de Pinar del Río, a 120 m de altura; 141 hab.; 53 viv. (2012). Población vinculada a la crianza de ganado equino y forestal. Comunidad construida en el 1977. Zootopónimo.

Guacamaya. Poblado de Tercer Orden del municipio La Palma, a 8 km al SSO de la cabecera municipal, enlazada a esta por carretera, en los 22° 43' 19" lat. N y los 38° 34' 33" long. O, en la sierra de los Órganos, cordillera de Guaniguanico, a 80 m de altura; 287 hab.; 105 viv. (2012). Población vinculada a las labores de cultivos varios y del tabaco. Aparece en el censo del 2002. Fitotopónimo.

Guacamaya. Caserío del municipio Los Palacios, a 9,6 km al N de la cabecera municipal, enlazada a esta por carretera, en los 22° 38' 42" lat. N y los 83° 14' 26" long. O, en la llanura Sur de Pinar del Río, a 60 m de altura; 76 hab.; 35 viv. (2012). Población vinculada a cultivos varios. Aparece en el censo de 1931. Fitotopónimo.

Guacamaya, río. Vertiente norte. Nace en las alturas de Pizarras del Norte, cordillera de Guaniguanico, en los 22° 42' 58" lat. N y los 83° 30' 33" long. O, a 300 m de altura; desemboca al este de playa Pajarito, en los 22° 49' 30" lat. N y los 83° 35' 10" long. O, mun. La Palma. Largo: 32,4 km. Área de la cuenca: 80,5 km². Atraviesa las alturas de Pizarras del Norte en dirección S-N y tiene 12 afluentes. Sus aguas son aprovechadas para el riego de la caña de azúcar. Fitotopónimo.

Guacamaya, sierra. En la sierra de los Órganos, cordillera de Guaniguanico, cuyo centro se ubica en los 22° 42' 08" lat. N y los 83° 34' 23" long. O, mun. La Palma. Extensión: 15 km². Altura: 568 m. Constituida por calizas masivas del Jurásico. Suelos esqueléticos

Guachinango, arroyo

con complejo de vegetación de mogotes. Fauna mayormente de moluscos, reptiles, anuros, aves, mamíferos e insectos. Su importancia radica en la conservación de sus ecosistemas, por lo que está considerada como una Reserva Natural. Sus principales vías de acceso son: al sur, el terraplén San Andrés-Canalete; por el norte, la carretera Viñales-La Palma y Viñales-La Baría. Su importancia histórica está dada en que sirvió de campamento a cimarrones durante el siglo XIX y campamento aborigen entre 2000 y 3000 años atrás. Fitotopónimo.

Guachinango, arroyo. Vertiente norte. Nace en los 22° 23' 18" lat. N y los 84° 10' 57" long. O, mun. Mantua. Desemboca en el río Mantua, en los 22° 21' 35" lat. N y los 84° 10' 46" long. O. Corre en dirección N-S. Largo: 5,40 km. Presenta catorce afluentes, cinco en la margen derecha y nueve en la izquierda. Sus aguas se utilizan para el riego de cultivos varios. Su corriente es permanente. No es navegable. Zootopónimo.

Guachinango, ensenada del. En la sierra de los Órganos, cordillera de Guaniguanico, cuyo centro se ubica en los 22° 38' 20" lat. N y los 83° 48' 59" long. O, mun. Minas de Matahambre. Extensión: 1 km². Altura: 50 m. Espacio entre la parte más occidental de sierra Galeras y el mogote El Guachinango, es un valle intramontano formado en el contacto de rocas calizas y arenarcillosas. Suelos aluviales con vegetación de cultivos, reducidos de bosques secundarios en galería y pastos, la fauna asociada al hombre, aunque por existir escasa población destacan el grupo de las aves. Se cultiva tabaco, viandas, granos, frutas y hortalizas. Fue sitio de habitación y trabajo de aborígenes entre 2000 y 3000 años

atrás. Área de ganadería menor a partir de s. XVII, lugar de tránsito y actividad de cimarrones durante el siglo XIX. Zootopónimo.

Guachinango, mogote El. En la sierra de los Órganos, cordillera de Guaniguanico, 10 km al ONO del asentamiento Viñales, en los 22° 38' 12" lat. N y los 83° 48' 41" long. O, mun. Viñales. Altura: 372 m. Suelos esqueléticos con vegetación de matorral latifolio xeromorfo. Zootopónimo.

Guadiana, bahía de. Costa norte, en el golfo de Guanahacabibes, en los 22° 04' 24" lat. N y los 84° 24' 24" long. O, mun. Sandino y Mantua. Profundidad máxima: 12 m. Largo máximo: 16,5 km. Costas sinuosas, bajas y cubiertas de mangle, con tramos acantilados y algunas playas, además de varias ensenadas como Garnacha, entre otras.

Guadiana, punta. Costa norte, ensenada Juan López, a 7 km al OSO, del asentamiento Sandino, en los 22° 00' 57" lat. N y los 84° 17' 41" long. O, mun. Sandino. Costa baja pantanosa, cubierta de mangle, con profundidades de 2 m hacia el interior se encuentran lagunas costeras interiores.

Guainacabo. Caserío del municipio San Juan y Martínez, a 7,7 km al NE de la cabecera municipal, enlazada a esta por carretera, en los 22° 18' 55" lat. N y los 83° 47' 25" long. O, en la llanura Sur de Pinar del Río, a 25 m de altura; 165 hab.; 58 viv. (2012). Población vinculada al cultivo del tabaco. Aparece en el censo de 1970.

Guainacabo. Caserío del municipio San Luís, a 7 km al NNO de la cabecera municipal, enlazada a esta por carretera, en los 22° 19' 35" lat. N y los 83° 46' 50" long. O, en la llanura Sur de Pinar del Río, a 30 m de altura; 83 hab.; 32 viv. (2012). Población vinculada al cultivo del tabaco. Aparece en el censo de 1981.

Guainacabo Dos. Caserío del municipio San Luís, a 7,7 km al NNO de la cabecera municipal, enlazada a esta por carretera, en los 22° 19' 45" lat. N y los 83° 46' 48" long. O, en la llanura Sur de Pinar del Río, a 40 m de altura; 49 hab.; 17 viv. (2012). Población vinculada al cultivo del tabaco. Aparece en el censo de 1981.

Guainacabo, laguna. Vertiente sur. Situada en la llanura Sur de Pinar del Río. Nace en los 22° 19' 03" lat. N y los 83° 46' 52" long. O, mun. San Luís. Situada al este del poblado Río Seco. Área: 0,066 km². Vegetación típica de lagunas. Se utiliza para el riego de cultivos varios y tabaco. Laguna permanente. Cognomotopónimo.

Guamá, boca del. Costa sur de la isla de Cuba, a 13 km al SE del poblado San Luís, en la desembocadura del río Guamá, en los 22° 10' 49" lat. N y los 83° 41' 08" long. O, mun. San Luís. Costa baja cubierta de mangle. El accidente costero se disecciona formando 2 cayuelos con suelos salinizados y con gran cantidad de material biogénico y terrígeno. Fitotopónimo.

Guamá, embalse. Vertiente sur. Situado en la llanura Sur de Pinar del Río, 3 km al NO de la ciudad de Pinar del Río, en los 22° 27' 22" lat. N y los 83° 42' 52" long. O, mun. Pinar del Río. Área: 5,6 km². Volumen: 41,80 Mm³. Represa las aguas del río Guamá, que son utilizadas para el riego de los cultivos de arroz, tabaco, granos. Es una obra que protege a la ciudad de inundaciones, además es utilizada para abasto a la parte oeste de la ciudad de Pinar del Río. Topotopónimo.

Guamá, ensenada de. Costa sur, a 14 km al SE del asentamiento San Luís, en los 22° 11' 05" lat. N y los 83° 40' 35" long. O, mun. San Luís. Largo máximo: 2,5 km.

Ancho máximo: 2 km. Profundidad máxima: 1,6 m. En ella desemboca el río Guamá. Fitotopónimo.

Guamá, hoyo del. En las alturas de Pizarras del Sur, cordillera de Guaniguanico, 10 km al NO de la ciudad de Pinar del Río, en los 22° 30' 34" lat. N y los 83° 45' 13" long. O, mun. Pinar del Río. Altura: 85 m. Valle de contacto marginal entre rocas arenarcillosas, con vegetación de cultivos. Fitotopónimo.

Guamá, mogotes de. En la llanura Sur de Pinar del Río, 2 km al NO de la ciudad de Pinar del Río, en los 22° 29' 34" lat. N y los 83° 45' 13" long. O, mun. Pinar del Río. Altura: 193 m. Predominan los suelos esqueléticos sobre rocas calizas, con vegetación de matorral latifolio xeromorfo muy antropizado. Se le conoce también con el nombre de mogote del hoyo de Guamá. Fitotopónimo.

Guamá, río. Vertiente sur. Nace en las alturas de Pizarras del Sur, cordillera de Guaniguanico, 12 km al NO de la ciudad de Pinar del Río, en los 22° 32' 02" lat. N y los 83° 50' 00" long. O, a 300 m de altura. Desemboca en la ensenada de Guamá, en los 22° 10' 48" lat. N y los 83° 41' 06" long. O, mun. San Luís. Largo: 75,3 km. Área de la cuenca: 562 km². Gasto: 3,4 m³/s. Corre en dirección N-S y tiene 4 afluentes. A pocos kilómetros de su nacimiento el río se conoce con el nombre de Los Pozos. Fitotopónimo

Guanahacabibes, golfo de. Al norte de la provincia de Pinar del Río, limitado al S por la costa norte de la península del mismo nombre; al E y NE por la costa noroeste de la provincia de Pinar del Río; y al NO por el banco Sancho Pardo, extremo occidental del archipiélago de los Colorados. Área: 819 km². Profundidad máxima: 25,5 m. Las costas son bajas, pantanosas

Guanahacabibes, llanura de

y cubiertas de mangle con algunos segmentos de playas. El relieve submarino es irregular con profundidades entre 5 a 25 m. Cerca de la costa el fondo es aplacerado. Al centro se encuentran las mayores irregularidades del relieve que forman pequeños depósitos de arena bordeados de coral. En él desembocan los ríos Salado y Mantua. A través de la pasa Balandras se comunica con el golfo de México y el canal de Yucatán.

Guanahacabibes, llanura de. Situada en el extremo occidental de la provincia de Pinar del Río, su punto medio se encuentra en los 21° 55' 14" lat. N y los 84° 18' 40" long. O, mun. Sandino. Superficie llana con una elevación media de 5 a 10 m. Área: 1 175 km². Formada, principalmente, por depósitos marinos de edad Pleistoceno, con estructura simple en 4 niveles emergidos de terrazas marinas jóvenes, tectónicamente inclinadas hacia el N, y someramente carsificados, lo que rige, respectivamente, la distribución de las costas cenagosas y acantiladas, y el desarrollo del relieve cársico: campos de lapiez, hoyos, casimbas, cuevas y dolinas lacustres. En la costa norte sobre suelos hidromórficos, se desarrollan manglares y bosques de ciénaga; al S el carso es denudado con matorrales subcosteros y vegetación de playa y de costa rocosa, y en la faja central aparecen suelos ferralíticos donde se establecen bosques latifolios. La fauna es rica en invertebrados y la llanura está situada en un corredor de aves migratorias intercontinentales. Entre los animales endémicos existen aves y mamíferos terrestres. Como actividad económica se desarrolla la explotación forestal, los ganados vacuno y porcino, la pesca, la apicultura y el turismo. Entre los lugares habitados de

mayor importancia se encuentran los asentamientos Cortés y Las Martinas, entre otros. En la zona existen vías de comunicaciones, se destaca la que llega hasta el cabo de San Antonio —el extremo más occidental de Cuba—, en el que podemos encontrar el faro de Roncali, que señala a los barcos las posiciones sur y norte de la costa cubana. Cognomotopónimo.

Guanahacabibes, península de. Al oeste de la provincia de Pinar del Río, desde el istmo que estrecha la bahía de Guadiana, en la costa noroeste y la ensenada de Cortés, en la costa sur extremo más occidental. Área: 210 km². Largo máximo: 102 km. Llanura cársica ocupada por pedregales. La costa norte es baja y pantanosa con lagunas litorales, la sur presenta acantilados y farallones. Lugares habitados los asentamientos Manuel Lazo y Las Martinas entre otros. Se localizan 3 faros: cabo Corrientes 13 m, cabo Francés 11 m y cabo de San Antonio: 16 m.

Guanajera, La. Caserío del municipio Consolación del Sur, a 6,4 km al O de la cabecera municipal, enlazada a esta por carretera, en los 22° 30' 31" lat. N y los 83° 33' 24" long. O, en la llanura Sur de Pinar del Río, a 50 m de altura; 157 hab. 59 viv. (2012). Población vinculada a los cultivos varios y tabaco. Aparece en el censo de 1981. Zootopónimo.

Guanal. Asentamiento para descanso y recreación de la población del municipio Consolación del Sur. Caserío a 45 km al SSE de la cabecera municipal, enlazada a esta por terraplén en los 22° 13' 15" lat. N y 83° 23' 21 long. O, en la llanura Sur de Pinar del Río, a 2,5 m de altura; 1 hab. 18 viv (2012). Aparece en 1981. Fitotopónimo.

Guanal, punta El. Costa sur, a 17 km al SE del asentamiento San Luis,

en los 22° 10' 55" lat. N y los 83° 37' 30" long. O, mun. San Luis. Costa baja cenagosa, cubierta de mangle con herbazal costero. Fitotopónimo.

Guane. Municipio de la provincia de Pinar del Río, situado en la porción OSO de esta, en los 22° 12' 17" lat. N y los 84° 05' 30" long. O. LÍMITES: al norte, el municipio de Mantua; al este, los municipios Minas de Matahambre y San Juan y Martínez; al sur, la ensenada de Cortés; al oeste, los municipios. Sandino y Mantua. ÁREA Y POBLACIÓN: 724,05 km²; 36 108 habitantes (2012). CABECERA: Guane. GEOGRAFÍA FÍSICA: el paisaje es complejo y variado, la mayor parte del territorio se encuentra en las alturas de Pizarras del Norte y Pizarras del Sur, cordillera de Guaniguanico, y en la franja costera del municipio, aparece la llanura Sur de Pinar del Río. Su hidrografía está representada por el río Cuyaguatete. Prevalecen los suelos ferralíticos, rojos, hidromórficos, holomórficos rojos y los poco evolucionados. ECONOMÍA (2013): Actividades fundamentales: agricultura, silvicultura, producción de materiales de la construcción, arena sílice y alimentos. La superficie agrícola constituye el 29 % de la superficie de tierra firme, el grado de utilización de la misma es del 62,9 %. Los cultivos principales son: arroz, cultivos varios, tabaco y pastos y forrajes. La superficie forestal constituye el 93,4 % de la superficie no agrícola predominando los bosques artificiales de coníferas y latifolias. DEMOGRAFÍA (2012): población urbana 55,12 %. Densidad de población 49,9 hab./km². COMUNICACIONES: la carretera Central atraviesa el territorio en dirección este-oeste y posee una red de vías (129,1 km), el FFCC

también atraviesa el municipio en la misma dirección (19,6 km). Cognomotopónimo.

Guane. Asentamiento urbano. Pueblo de Primer Orden. Cabecera del municipio del mismo nombre, a 67 km al OSO de la capital provincial, enlazada a esta por la carretera Panamericana y el FFCC, en los 22° 12' 17" lat. N y los 84° 05' 30" long. O, en la llanura de Guane-Mantua, a 20 m de altura; área 2,21 km²; 12 479 hab.; 4132 viv. (2012). Población dedicada al cultivo de tabaco; la explotación del ganado vacuno, la industria alimentaria; fundado en 1600. En enero de 1896 fue ocupado por la columna invasora del Ejército Libertador. Cognomotopónimo.

Guane, río. Vertiente sur. Nace en los 22° 19' 52" lat. N y los 84° 05' 29" long. O, mun. Guane. Desemboca en el río Frío, en los 22° 16' 44" lat. N y los 84° 06' 27" long. O. Corre en dirección N-S. Largo: 10,25 km. Presenta cuarenta y cinco afluentes, veinte en la margen derecha y veinticinco en la izquierda. Sus aguas se utilizan para el riego de cultivos varios. Su corriente es permanente. No es navegable. Cognomotopónimo.

Guane, sierra de. En la sierra de los Órganos, cordillera de Guaniguanico, su punto medio se encuentra en los 22° 12' 51" lat. N y los 84° 02' 46" long. O, mun. Guane. Altura: 304 m. Ancho: 1,25 km. Largo: 3,5 km. Ocupa la zona más occidental de la sierra de los Órganos. Está compuesta por rocas calizas estratificadas del Jurásico Superior al Cretácico Superior. Está formada por submontañas de bloques monoclinales y carsificadas donde predominan los procesos cársicos denudativos y erosivos. Morfoestructuralmente, está formada por un sistema de bloques en mantos de sobrecorrimiento con predo-

Guane-Mantua, llanura de

minio de ascensos neotectónicos modelados. Los suelos son ferralítico rojo típico, ferralítico rojo lixiviado, ferralítico amarillento, los cuales son poco productivos, afectados por factores limitantes como la pendiente, la rocosidad y la erosión. La vegetación es de mogotes y secundaria. Su uso es, fundamentalmente, forestal y dentro de ella no existen asentamientos. Al N, cruza la carretera que lo une al pueblo de Guane, y por el S existen otros caminos. Cognomotopónimo.

Guane-Mantua, llanura de. Situada en el extremo occidental de la isla de Cuba y cuyo centro se ubica en los 22° 07' 22" lat. N y los 84° 08' 38" long. O, mun. Sandino, Guane y Mantua. Extensión: 1 080 km². Altura máxima: 63 m. Limita al N, con las alturas de Pizarras del Norte y del Sur; al E, con la sierra de los Órganos; y al SO, con la llanura de Guanahacabibes. Llanura formada por depósitos aluviales (arenas, guijarros, arcillas arenosas, arcillosas limosas y limos arcillosos), del Pleistoceno Medio Superior. Constituye una llanura lacustre y palustre acumulativa, plana, parcialmente pantanosa. La hidrografía está representada por los ríos Mantua, Salado y Ají. Los suelos son poco evolucionados arenosos, cuarcíticos, hidromórficos pantanosos, ferralítico rojo lixiviado y ferralítico hidratado. En la vegetación predomina el bosque siempreverde de ciénaga típico de mangles, vegetación secundaria y acuática. La fauna la componen los mamíferos endémicos terrestres como la jutía conga y entre las aves endémicas, el gavilán caracolero y la gallinuela de agua dulce. En la economía están presentes las industrias cárnicas, de tabaco, procesadora de cítricos, láctea, la pesca y la captura de

crustáceos y moluscos. Entre los lugares habitados se encuentran los pueblos de Guane, Isabel Rubio. Los principales puntos poblados tienen comunicación por carreteras. Topónimo de orientación.

Guaniguanico, cordillera de. Sistema montañoso de la isla de Cuba, su centro se encuentra en los 22° 42' 17" lat. N y los 83° 30' 27" long. O, mun. Mantua, Guane, Minas de Matahambre, Viñales, La Palma, Consolación del Sur, Los Palacios, San Cristóbal, Candelaria, Bahía Honda y Pinar del Río. Área: 3 710 km², largo: 160 km, ancho máximo: 35 km, mantiene una dirección media ENE-OSO, y se inclina al SO en su tercio occidental. La cordillera se corresponde con la zona estructurofacial de Guaniguanico, la que se caracteriza por su complejidad estructurotectónica y por rocas carbonatadas y terrígenas a veces metamorizadas con edades comprendidas, entre el Jurásico Inferior y el eoceno. Se identifican estructuras complicadas y notables de plegamiento y escamas de sobrecorrimiento que perturban la sucesión estratigráfica. El desarrollo del relieve también está muy relacionado con las características litoestructurales. Son clásicos el carso cónico de cúpula y de torres (mogotes), las depresiones intramontañas de contacto y las formas superpuestas, mientras que las áreas donde afloran las rocas no carbonatadas poseen una intensa disección erosiva. La disección erosiva está influida por una extensa red hidrográfica que antes de verter sus aguas en el Golfo de México por el N, y en el Mar Caribe por el S, forman pantanos. Los ríos más importantes de la vertiente sur son Ajiconal, Hondo, San Diego, San Juan y Martínez, Feo y Los Palacios y el más caudaloso es el

Cuyaguatete, en la vertiente norte se encuentran el Mani-Mani, Malas Aguas, Palma, Las Pozas y Pan de Azúcar, entre otros. Los tipos de suelos y la cobertura vegetal tienen aproximada correspondencia con la división litoestructural del relieve. Predominan los suelos ferralíticos de los tipos rojo, rojo lixiviado, amarillento y poco evolucionados de tipo esquelético. Las diferencias de la morfoestructura determinan la existencia de 2 grupos de paisajes, la sierra de los Órganos y la del Rosario. En la sierra de los Órganos domina el complejo de vegetación cultural y de mogote en las vertientes y depresiones cársicas, sobre las rocas terrígenas predominan los pinares encinales, así como numerosas áreas de plantaciones forestales. En la sierra del Rosario la correspondencia entre litología y vegetación no es tan marcada, dominan los bosques siempreverdes y vegetación secundaria. En la cordillera se destaca la fauna higrófila, especies de reptiles, jutías, arácnidos, moluscos, mariposas, aves y murciélagos endémicos. En el territorio se destaca el valle de Viñales. La economía descansa en la agricultura, tabaco, café, tubérculos y granos, así como frutos menores y maíz. También la actividad forestal es importante, además de la minería (cobre, pirita, barita y fosforita) y el turismo por la belleza del paisaje de muchos lugares de la zona como: Viñales, San Vicente, Soroa, San Diego y La Güira. En esta cordillera se asientan pueblos como La Palma, Viñales y Minas de Matahambre y poblados como Sumidero y San Vicente. La región cuenta con una red de comunicaciones bien distribuida.

Guanito. Poblado de Tercer Orden del municipio Pinar del Río, a 18

km al ONO de la cabecera municipal, enlazada a esta por carretera, en los 22° 28' 32" lat. N y los 83° 48' 40" long. O, en la sierra de los Órganos, cordillera de Guaniguánico, a 200 m de altura; 236 hab.; 89 viv. (2012). Población vinculada a los cultivos varios. Aparece en el censo de 1981. Fitotopónimo.

Guanito, cayo. Costa sur, a 3 km al E de Punta de Cartas, en los 22° 10' 18" lat. N y los 83° 48' 10" long. O, mun. San Luís. Cayo cubierto de mangle, cenagoso, con suelos salinos y alto contenido de material biogénico. Con un área de 0,33 km². Fitotopónimo.

Guano, pasa el. Costa norte, ensenada de Playuelas, archipiélago de los Colorados, a 21,6 km al NO del poblado Viñales, en los 22° 46' 18" lat. N y los 83° 50' 05" long. O, mun. Viñales. Ancho promedio: 150 m, profundidades máximas: 2 m. Fitotopónimo.

Guano, playa el. Costa norte, ensenada de Juan López, a 8,2 km al OSO de Sandino, en los 22° 01' 59" lat. N y los 84° 16' 26" long. O, mun. Sandino. Costa baja pantanosa, con grandes depósitos de manglares. Con profundidades de 2 m. Fitotopónimo.

Guapa Uno, La. Caserío del municipio Pinar del Río, a 15 km al SSE de la cabecera municipal, enlazada a esta por terraplén, en los 22° 18' 05" lat. N y los 83° 39' 05" long. O, en la llanura Sur de Pinar del Río, a 20 m de altura; 113 hab.; 46 viv. (2012). Población vinculada al cultivo del tabaco y cultivos varios. Aparece en el censo del 2002.

Guardiera, estero de la. Costa sur, a 36 km al SSE del poblado Consolación del Sur, en los 22° 11' 57" lat. N y los 83° 24' 07" long. O, mun. Consolación del Sur. Costa baja pantanosa, con grandes depósitos de manglares. Posee un ancho de 525 m con profundidades de 1 m. Pragmatopónimo.

Guasasa, La

Guasasa, La. Caserío del municipio Viñales, a 6,4 km al N de la cabecera municipal, enlazada a esta por carretera, en los 22° 38' 35" lat. N y los 83° 42' 59" long. O, en la sierra de los Órganos, cordillera de Guaniguanico, a 190 m de altura; 178 hab.; 59 viv. (2012). Población vinculada a los servicios y cultivos varios. Aparece en el censo de 2002. Zootopónimo.

Guasasa, sierra La. En la sierra de los Órganos, cordillera de Guaniguanico, se ubica en los 22° 39' 25" lat. N y los 83° 42' 13" long. O, mun. Viñales. Extensión: 3,1 km². Altura: 426,1 m. Constituida por calizas masivas de edad Jurásico Superior–Cretácico, fuertemente tectonizada. Paredes plumadas en su mayor parte sur y oeste. Suelos esqueléticos sobre calizas. Complejo de vegetación de mogotes. Predominio del matorral xeromorfo en cimas y paredones, en la base de la ladera sur semideciduo mesófilo con franja de siempreverde mesófilo alto. La fauna está compuesta por abundantes moluscos con alto endemismo, jufías, reptiles, aves, insectos, espeleo fauna, sobre todo murciélagos e invertebrados. Se incluye dentro del PN Viñales. Su acceso es por carretera Viñales-San Vicente y Viñales Laguna de Piedras. Ha quedado para la historia como un lugar de habitación y subsistencia de aborígenes entre 2000 y 3000 años atrás y refugio de cimarrones entre fines del siglo XVIII y mediados del XIX. Zootopónimo.

Guasimal, río. Vertiente sur. Nace a 50 m, en la sierra de los Órganos, cordillera de Guaniguanico, en los 22° 17' 36" lat. N y los 84° 10' 34" long. O, mun. Guane. Vierte sus aguas en la margen derecha del río Cuyaguatete, en los 22° 11' 24" lat. N y los 84° 06' 42" long. O.

Largo: 12,6 km. Área de la cuenca: 89,6 km². Corre en dirección N-S y tiene nueve afluentes, seis en la margen derecha y tres en la izquierda. Presenta a lo largo de sus márgenes una vegetación abundante, su nacimiento se encuentra localizado en el área de gran incendio ocurrido en 1999 donde se afectó la flora y la fauna, actualmente se observa una repoblación de la flora y la fauna con las especies autóctonas del lugar, resaltando la recuperación del bosque de galería donde predominan pinos, eucaliptos, ocujes, cedros, frutales, entre otros y en la fauna se caracteriza por presentar amplia gama de especies como la jutía, totí, el gavián, pitirre, y el camaleón, la bibijagua entre otros. Sus aguas son utilizadas para el riego de cultivos varios. Fitotopónimo.

Guatana, arroyo. Vertiente sur. Su nacimiento se encuentra al noroeste del asentamiento Tecnológico del Tabaco, aproximadamente a unos 2 km, en los 22° 20' 41" lat. N y los 83° 39' 45" long. O, mun. Pinar del Río. Desemboca en el río Guamá, en los 22° 18' 15" lat. N y los 83° 40' 15" long. O. Corre en dirección N-S. Largo: 6 km. Presenta cinco afluentes, uno en la margen derecha y cuatro en la izquierda. Sus aguas se utilizan para el riego de cultivos varios. Su corriente es intermitente. No es navegable.

Guayacán, cueva del. En la península de Guanahacabibes, se ubica en los 21° 52' 28" lat. N y los 84° 18' 32" long. O, mun. Sandino. Largo: 15 m. Altura: 3 m. Su acceso es a través de una vereda-terraplén que va del Valle San Juan a La Peña. Su origen es freático. Se encuentra en una zona formada por depósitos de arcillas, arenas y calizas arrecifales. En

el exterior vegetación de bosque semideciduo mesófilo. La fauna principalmente murciélagos e invertebrados. La misma es un sitio arqueológico aborígen, alterado por labores de extracción de material de relleno para carretera, en el 1980. En el área alterada apareció un artefacto de piedra tallada con técnica protoarcaica, muy antiguo. Fitotopónimo.

Guayo, laguna, El. Vertiente sur. Situado en la llanura Sur de Pinar del Río, en los 22° 34' 13" lat. N y los 83° 16' 54" long. O, mun. Los Palacios. Área: 0,08 km². Vegetación típica de lagunas. Se utiliza para el riego de cultivos varios (plátano y caña).

Gubieda. Caserío del municipio Pinar del Río, a 7 km al SSE de la cabecera provincial, enlazada a esta por carretera, en los 22° 21' 17" lat. N y los 83° 40' 02" long. O, en la llanura Sur de Pinar del Río, a 35 m de altura; 105 hab.; 34 viv. (2012). Población vinculada al cultivo del tabaco y cultivos varios. Aparece en el censo de 1970. Cognomotopónimo.

Gubieda Dos. (V. Seis a La Coloma).

Guillén. Caserío del municipio San Juan y Martínez, a 17,1 km al SO de la cabecera municipal, enlazada a esta por carretera, en los 22° 11' 12" lat. N y los 83° 56' 20" long. O, en la llanura Sur de Pinar del Río, a 15 m de altura; 114 hab.; 38 viv. (2012). Población vinculada a la ganadería. Aparece en el censo de 1970. Epotopónimo.

Guillén Uno. Poblado de Tercer Orden del municipio San Juan y Martínez, a 16 km al SO de la cabecera municipal, enlazada a esta por carretera, en los 22° 12' 50" lat. N y los 83° 57' 20" long. O, en la llanura Sur de Pinar del Río, a 15 m de altura; 319 hab.; 134 viv. (2012). Población vinculada a

la ganadería. Aparece en el censo del 2002. Epotopónimo.

Guillermo, cueva de. En la sierra del Rosario, cordillera de Guaniguanico, se ubica en los 22° 39' 38" lat. N y los 83° 26' 32" long. O, mun. Los Palacios. Extensión: 0,2 km². Constituida en rocas calizas, del Jurásico Superior. Al exterior suelos fersialíticos pardos rojizos con vegetación de bosque siemprevive mesófilo. La fauna está compuesta por murciélagos, reptiles, anuros e insectos. A 100 m, en dirección sur, se ubica el centro turístico de Los Pinos. Acceso a través de la carretera que comunica la cueva de Los Portales-La Güira, 500 m al S. Este lugar presenta evidencias arqueológicas de un campamento de cimarrones del siglo XIX. Cognomotopónimo.

Güira, La. Poblado de Segundo Orden del municipio Sandino, a 22,5 km al SSE de la cabecera municipal, enlazada a esta por carretera, en los 21° 57' 42" lat. N y los 84° 11' 30" long. O, en la llanura de Guanahacabibes, a 10 m de altura; 592 hab.; 205 viv. (2012). Población vinculada a cultivos varios y tabaco. Aparece en el censo de 1970. Fitotopónimo.

Güira, La. Poblado de Tercer Orden del municipio Los Palacios, a 24,9 km al ONO de la cabecera municipal, enlazada a esta por carretera, en los 22° 37' 42" lat. N y los 83° 24' 28" long. O, en la sierra de los Órganos, cordillera de Guaniguanico, a 100 m de altura; 330 hab.; 111 viv. (2012). Población vinculada a servicios. Aparece en el censo de 1970.

Güira, sierra de la. En la cordillera de Guaniguanico, en la parte centro-oriental de esta, se encuentra en los 22° 39' 36" lat. N y los 83° 25' 33" long. O, mun. Los Palacios. Altura máxima: 511 m. Extensión: 16 km². Constituida por rocas calizas,

Güiros, río Los

lutitas y argilitas del Jurásico Superior; areniscas, esquistos y pederiales del paleoceno-eoceno. El relieve está formado por montañas tectónico-litológicas pequeñas en forma de bloque. Los suelos son ferralítico amarillento, fersialítico pardo rojizo y ferralítico rojo. La vegetación es de mogotes, y se combinan los cultivos varios con pastos y vegetación secundaria. La importancia económica del lugar radica en la actividad forestal, cultivos varios, ganadería y el turismo en el parque La Güira y en la cueva de los Portales. En la parte sur de la sierra existe una carretera que la comunica con el pueblo de San Diego de los Baños; en su interior se encuentran otras vías. Fitotopónimo.

Güiros, río Los. Vertiente norte. Nace en las alturas del asentamiento República de Chile, a 4 km al E, en los 22° 39' 29" lat. N y los 83° 38' 33" long. O, mun. Viñales. Largo aproximado: 2,86 km. Desemboca en el río Tranca, en los 22° 38' 27" lat. N y los 83° 38' 27" long. O. Corre en dirección S-N. En la parte alta del río sus aguas son represadas por el embalse Laguna de Piedra. Presenta a lo largo de sus márgenes una vegetación de bosque galería. Sus aguas son utilizadas para el riego de cultivos. La corriente es permanente. No es navegable. Fitotopónimo.

Gurri, cueva de. En la llanura Guane-Mantua, en los 22° 10' 25" lat. N y los 84° 03' 54" long. O, mun. Guane. Largo: 40 m. Altura: 50 m. Su acceso a través de una vereda que la enlaza con la carretera Sábalo-Isabel Rubio. De origen fluvial, se encuentra en rocas calizas cretácicas. En el exterior vegetación de bosque semideciduo mesófilo. La fauna compuesta por reptiles, insectos, arácnidos y quirópteros. Sitio arqueológico, donde aboríge-

nes agroalfareros ocultaron parte de sus trabajos, entre 1520 y 1530. Cognomotopónimo.

Gutiérrez, playa. Costa sur, península de Guanahacabibes, a 34 km al SO del asentamiento Sandino, en los 21° 52' 33" lat. N y los 84° 27' 19" long. O, mun. Sandino. Largo de la franja costera: 500 m. Faja de arena donde brota el agua dulce. Cognomotopónimo.

H

Hatillo, laguna. Vertiente sur. Situada en la llanura Sur de Pinar del Río, al E de la ESBE Defensores de Luanda, aproximadamente a un 1,5 km de distancia en los 22° 31' 48" lat. N y los 83° 26' 33" long. O, mun. Consolación del Sur. Área: 0,04 km². Vegetación típica de lagunas. Se utiliza para el riego de cultivos varios. Pragmatopónimo.

Hato de La Soledad. (V. Camilo Cienfuegos).

Helechos, hoyo de Los. En la sierra de los Órganos, cordillera de Guaniguanico, se ubica en los 22° 22' 40" lat. N y los 83° 58' 10" long. O, mun. Minas de Matahambre. Extensión: 100 m². Altura: 86 m. Su acceso es por la carretera que enlaza Pinar del Río-Guane, a través de la caverna de Los Gigantes, del Sistema cavernario Majagua-Cantera. Dolina formada por calizas de edad Jurásico Medio-Superior, por disolución provocada por escurrimiento del agua de los arroyos Majagua y Cantera. Suelo de rendzinas rojas, escabrosos. Presenta un complejo de vegetación de mogote, con predominio de helechos y elementos de bosques siempreverde y semideciduo mesófilo. Su fauna está compuesta por moluscos, reptiles, aves, mamíferos e insectos. Está dentro de una reserva natural. El nombre proviene de la abundancia de plantas de helechos que posee. Fitotopónimo.

Hermanos Barcón. Caserío del municipio de Viñales, a 2,50 km al SO de la cabecera municipal, enlazada a esta por carretera, en los 22° 35' 50" lat. N y los 83° 43' 3" long. O, en sierra de Los Órganos, cordillera de Guaniguanico, a

170 m de altura; 88 hab.; 34 viv. (2012). Aparece en el año 2008. Población vinculada a cultivos varios y tabaco. Epotopónimo.

Hermanos Saiz. Asentamiento urbano. Poblado de Segundo Orden del municipio San Juan y Martínez, a 6 km al ESE de la cabecera municipal, enlazada a esta por carretera, en los 22° 15' 50" lat. N y los 83° 48' 17" long. O, en la llanura Sur de Pinar del Río, a 25 m de altura; área: 0,25 km²; 948 hab.; 308 viv. (2012). Población vinculada al cultivo del tabaco. Comunidad construida en el 1959. Epotopónimo.

Hermanos Vena. Poblado de Tercer Orden del municipio San Luis, a 9,7 km al NNO de la cabecera municipal, enlazada a esta por carretera, en los 22° 20' 35" lat. N y los 83° 46' 38" long. O, en la llanura Sur de Pinar del Río, a 40 m de altura; 377 hab.; 72 viv. (2012). Población vinculada al cultivo del tabaco. Aparece en el censo de 2002. Epotopónimo.

Herradura. Asentamiento urbano. Pueblo de Segundo Orden del municipio Consolación del Sur, a 13,1 km al E de la cabecera municipal, enlazada a esta por carretera, en los 22° 31' 04" lat. N y los 83° 24' 55" long. O, en la llanura Sur de Pinar del Río, a 50 m de altura; área: 2,26 km²; 8739 hab.; 3181 viv. (2012). Población vinculada a los servicios y al cultivo del tabaco y cultivos varios. Fundado en 1858. Pragmatopónimo.

Herradura, embalse. Vertiente sur. Situado en la llanura Sur de Pinar del Río, 2 km al N del asentamiento Entronque de Herradura, en los 22° 31' 46" lat. N y los 83° 24' 27" long. O, mun. Consolación del Sur. Área: 10,5 km². Volumen: 58,31 Mm³. Represa las aguas del río Herradura, que son utilizadas para el riego de los cultivos de arroz,

Herradura, río

tabaco, granos y en la acuicultura. Toma el nombre del río represado. Topotopónimo.

Herradura, río. Vertiente sur. Corre por la llanura Sur de Pinar del Río. Nace en los 22° 39' 7" lat. N y los 83° 29' 30" long. O, a 80 m de altura. Desemboca al O de la ensenada de Dayaniguas, en los 22° 17' 48" lat. N y los 83° 17' 58" long. O, mun. Consolación del Sur. Largo: 76 km. Corre en dirección N-S y tiene 4 afluentes. En su curso superior presenta márgenes con pendientes medias que se suavizan hacia su curso medio, en la vegetación aparecen bosques de galerías degradados con especies exóticas. Fisiotopónimo.

Herradura-Entronque Herradura-La Palma, carretera. Se extiende desde el asentamiento Herradura en los 23° 34' 16" lat. N y los 83° 04' 27" de long. O hasta el asentamiento La Palma, en los 23° 44' 39" lat. N y los 83° 33' 03" de long. O. La vía se extiende en dirección norte sobre varios niveles topográficos y dos distritos físico-geográficos; la llanura Sur de Pinar del Río y la sierra de los Órganos, cordillera de Guaniguanico. Atraviesa los asentamientos Entronque de Herradura, Caiguanabo y La Baría, entre otros, además posee un paso a desnivel con la Autopista Nacional y a nivel con la carretera Central, principales vías de comunicación con la capital del país. Largo: 38,90 km; ancho de pavimento: 6 m. Categoría: Vía colectora.

Hicacal, pasa el. Costa norte, Entre cayo Boquerones y cayo Inés de Soto, archipiélago de los Colorados, a 20,5 km al NNO del asentamiento Viñales, en los 22° 46' 38" lat. N y los 83° 49' 35" long. O, mun. Viñales. Con un curso SE-NO, con profundidades que varían desde 1,2 hasta los 4 m. El

ancho entre los 2 cayos es de 1,8 km. Fitotopónimo.

Hicacal, punta el. Costa norte, Extremo SO del cayo Inés de Soto, archipiélago de los Colorados, a 21,7 km al NNO del asentamiento Viñales, en los 22° 46' 37" lat. N y los 83° 49' 13" long. O, mun. Viñales. Costa baja pantanosa cubierta de mangle. Fitotopónimo.

Hicacos, arroyo. Nace en los 22° 17' 08" lat. N y los 84° 11' 49" long. O, mun. Guane. Desemboca en el río Tenería, en los 22° 12' 57" lat. N y los 84° 11' 41" long. O. Corre en dirección N-S. Largo: 4,42 km. Presenta cuatro afluentes, dos en la margen derecha y dos en la margen izquierda. Sus aguas se utilizan para el riego de cultivos varios. Su corriente es intermitente. No es navegable. Fitotopónimo.

Higinio, laguna. Vertiente sur. Llanura Guane-Mantua. Nace en los 22° 01' 01" lat. N y los 84° 14' 10" long. O, mun. Sandino. Área: 0,139 km². Situada al oeste del IPUEC Gerardo A. Fontán. Vegetación típica de lagunas. Se utiliza para el riego de cultivos varios. Laguna permanente. Cognomotopónimo.

Holandés, punta del. Costa sur, en el extremo occidental de la bahía de Corrientes, 69 km al OSO del asentamiento de Sandino, en los 21° 48' 38" lat. N y los 84° 48' 32" long. O, mun. Sandino. Saliente alto y acantilado con 2 terrazas marinas de 11 m de altura. En su base se encuentra un arrecife peligroso para la navegación. Existen recursos forestales y se realiza actividad apícola. Cognomotopónimo.

Honda, cueva. En la península de Guanahacabibes, se ubicada en los 21° 58' 01" lat. N y los 84° 29' 09" long. O, mun. Sandino. Largo: 30 m. Altura: 3 m. Su acceso es a través de la vereda que comienza en la costa sur y enlaza

con otras veredas tierra adentro. Su origen es freático, con fuerte influencia de procesos vadosos en su evolución posterior. Se encuentra en una zona formada por depósitos de arcillas, arenas, calizas arrecifales, de la Fm. Jaimanitas de edad Cuaternario, con suelos poco evolucionados sobre carso desnudo y semidesnudo de rendzinas rojas y ferralíticos rojos, presenta una vegetación de bosque semideciduo mesófilo. En la fauna se pueden encontrar quirópteros, reptiles, mamíferos, insectos, anuros, crustáceos y peces ciegos. Esta cueva se usa con fines turísticos por sus valores. La misma es sitio de habitación aborigen de primera magnitud. El nombre de la misma proviene de la profundidad del agua que existe en la cueva. Fisiotopónimo.

Horca, arroyo La. Vertiente norte. Nace en los 22° 35' 20" lat. N y los 83° 45' 28" long. O, mun. Viñales. Largo aproximado: 4,511 km. Desemboca en el río La Planta, en los 22° 33' 52" lat. N y los 83° 45' 42" long. O, mun. Viñales. Corre en dirección N-S. Tiene seis afluentes. Sus aguas se utilizan para el riego de cultivos varios. Su corriente es intermitente. No es navegable. Pragmatopónimo.

Hoyo de Guamá, mogote del. (V. Guamá, mogote de).

Hoyo Limón, manantial. Vertiente norte. Nace en los 22° 43' 14" lat. N y los 83° 31' 22" long. O, mun. La Palma. Está situado a un kilómetro aproximadamente de la carretera que va desde San Andrés a La Palma, en el asentamiento llamado La Baría. Es utilizado en el riego de tabaco y viandas. El acceso hacia el lugar no es bueno para equipos ligeros. El manantial no se seca nunca, manteniéndose

con gran estabilidad su gasto. Fitotopónimo.

Humarán. Poblado de Segundo Orden del municipio Pinar del Río, a 8,8 km al S de la cabecera provincial, enlazada a esta por carretera, en los 22° 21' 29" lat. N y los 83° 48' 21" long. O, en la llanura Sur de Pinar del Río, a 35 m de altura; 525 hab.; 182 viv. (2012). Población vinculada al cultivo del tabaco. Aparece en el censo de 1981. Cognomotopónimo.

Humo, caleta el. Costa sur, RB Península de Guanahacabibes, a 25,5 km al SSO de Sandino, en los 21° 52' 06" lat. N y los 84° 18' 25" long. O, mun. Sandino. Costa abrasiva-acumulativa, con afloramiento del material rocoso, formando filosos dientes de perros, con gran deposición de cantos rodados y arenas carbonatadas, con vegetación de costa arenosa. Al fondo se observa una elevación de 15,6 m que forma un farallón con bosques mixtos y malezas. Las profundidades alcanzan 14 m. Pragmatopónimo.

Huyuyo, laguna. Vertiente sur. Situada en la llanura Guane-Mantua, en los 22° 02' 38" lat. N y los 84° 12' 54" long. O, mun. Sandino. Área: 0,08 km². Es permanente y de agua dulce. Se utiliza para el riego de cultivos de cítricos y tabaco. Zootopónimo.

Iglesia, cueva de La. En la sierra de los Órganos, cordillera de Guaniguanico, se ubica en los 22° 30' 38" lat. N y los 83° 55' 33" long. O, mun. Minas de Matahambre. Largo: 20 m. Altura: 5 m. Su origen es fluvial. Constituida por calizas masivas del Jurásico Superior-Cretácico. Fauna compuesta por murciélagos, reptiles, anuros, insectos y jutías. Los caminos y veredas que enlazan con el terraplén que conduce a Los Pozos. En la etapa prehispánica fue utilizada por cimarrones como campamento y frecuentada por rebeldes entre 1957 y 1958. Pragmatopónimo.

Incinal Las Taironas. Poblado de Tercer Orden del municipio Pinar del Río, a 6 km al SSE de la cabecera provincial, enlazada a esta por carretera, en los 22° 21' 56" lat. N y los 83° 40' 19" long. O, en la llanura Sur de Pinar del Río, a 45 m de altura; 210 hab.; 78 viv. (2012). Población vinculada al cultivo del tabaco. Aparece en el censo de 1970. Fitotopónimo.

Inclán. Poblado de Segundo Orden del municipio Los Palacios, a 6,8 km al N de la cabecera municipal, enlazada a esta por carretera, en los 22° 39' 32" lat. N y los 83° 15' 16" long. O, en la llanura Sur de Pinar del Río, a 75 m de altura; 538 hab.; 191 viv. (2012). Población vinculada al cultivo de la caña. Aparece en el censo de 1981. Cognomotopónimo.

India, La. Caserío del municipio Consolación del Sur, a 8,5 km al NE de la cabecera municipal, enlazada a esta por carretera, en los 22° 33' 13" lat. N y los 83° 28' 42" long. O, en la llanura Sur de Pinar del Río, a 55 m de altura; 132 hab.; 52 viv.

(2012). Población vinculada a los cultivos varios y al tabaco. Aparece en el censo de 1981. Cognomotopónimo.

Indio, sistemas de cuevas El. (V. Indio, cueva del).

Indio, cueva del. En la sierra de los Órganos, cordillera de Guaniguanico, en los 21° 40' 10" lat. N y los 83° 42' 30" long. O, mun. Viñales, pertenece al PN Viñales. Largo: 4 500 m, altura: 150 m. Es una cueva de origen fluvial, que se abre en las calizas (Fm. Guasasa) de edad Jurásica, típicas de sierra del los Órganos, con una vegetación típica de mogote en el exterior, su fauna está compuesta por quirópteros, peces, crustáceos e insectos. La misma presenta un acceso a un sector navegable de cauce fluvial subterráneo que se explota con fines turísticos, en su alrededor se encuentran instalaciones turísticas. Su nombre proviene de una formación rocosa cercana a su entrada principal, que se asemeja al perfil de un indio. Fue la primera cavidad subterránea abierta al público en el área de Viñales. Epotopónimo.

Indios Chicos, laguna. Vertiente sur. Situada en la llanura Guane-Mantua, en los 22° 02' 55" lat. N y los 84° 10' 44" long. O, mun. Sandino. Área: 0,68 km². Es permanente y de agua dulce. Sus aguas se utilizan para el riego de los cultivos de cítricos. Cognomotopónimo.

Indios Grandes, laguna. Vertiente sur. Situada en la llanura Guane-Mantua, 6 km al SO del asentamiento Sandino, en los 22° 02' 25" lat. N y los 84° 11' 35" long. O, mun. Sandino. Área: 1,37 km². Es permanente cuyas aguas son utilizadas para el riego de los cultivos de cítricos y tabaco. Cognomotopónimo.

Inés de Soto, cayo. Costa norte, en el archipiélago de los Colorados,

22,5 km al NNO del asentamiento Viñales, en los 22° 48' 21" lat. N y los 83° 48' 14" long. O. Área: 6 km². Se encuentra entre los arrecifes y la costa, formando un arco de 7,4 km, es llano y está cubierto de mangle, excepto en sus costas norte y noroeste que presentan una extensa playa. Cognomotopónimo.

Infierno, arroyo El. Vertiente norte. Nace en los 22° 17' 04" lat. N y los 83° 55' 47" long. O, mun. Guane Desemboca al río San Juan y Martínez en los 22° 23' 36" lat. N y los 83° 57' 19" long. O. Corre en dirección S-N. Largo: 3,54 km. Tiene cuatro afluentes. Sus aguas se utilizan para el riego de cultivos varios. Su corriente es intermitente. No es navegable. Fisiotopónimo.

Infierno, cueva del. En la sierra de los Órganos, cordillera de Guaniguanico, cuyo centro se ubica en los 22° 23' 30" lat. N y los 83° 57' 23" long. O, mun. Viñales. Fm. geológica Guasasa, constituida en calizas masivas de edad Jurásico Inferior-Superior. Al exterior complejo de vegetación de mogote. Fauna compuesta de moluscos, reptiles, anuros, aves, murciélagos e insectos. Hagiotopónimo.

Ingleses, punta. Costa norte, a 0,5 km al O del asentamiento Arroyo de Mantua, en los 22° 21' 07" lat. N y los 84° 23' 07" long. O, mun. Mantua. Costa baja, pantanosa, acumulativa de sedimentos biogénicos, cubierta de mangle, con altura máxima de 1 m. Cognomotopónimo.

Insundía, punta de la. Costa sur, ensenada La Coloma, a 23 km al SSE de la ciudad Pinar del Río, en los 22° 14' 03" lat. N y los 83° 34' 38" long. O, mun. Pinar del Río. Costa baja pantanosa, con grandes depósitos de manglares.

Isabel, La. Caserío del municipio San Luís, a 13,3 km al E de la cabecera municipal, enlazada a

esta por carretera, en los 22° 15' 54" lat. N y los 83° 39' 50" long. O, en la llanura Sur de Pinar del Río, a 17,5 m de altura; 172 hab.; 49 viv. (2012). Población vinculada a los cultivos varios y tabaco. Aparece en el censo de 1981. Su nombre oficial es Las Llanadas, Cognomotopónimo.

Isabel María. Poblado de Tercer Orden del municipio Viñales, a 40 km al SO de la cabecera municipal, enlazada a esta por carretera, en los 22° 29' 10" lat. N y 83° 45' 18" long. O, en la sierra de los Órganos, cordillera de Guaniguanico, a 120 m de altura; 343 hab; 132 viv. Aparece en el 2003. Población vinculada a tabaco, cultivos varios y forestales. Cognotopónimo.

Isabel María. Caserío del municipio Minas de Matahambre, a 22,9 km al SE de la cabecera municipal, enlazada a esta por carretera, en los 22° 29' 17" lat. N y los 83° 50' 28" long. O, en la sierra de los Órganos, cordillera de Guaniguanico, a 120 m de altura; 93 hab.; 38 viv. (2012). Población vinculada al tabaco, los cultivos varios y la forestal. Aparece en el censo de 1981. Cognomotopónimo.

Isabel María, valle de. En la sierra de los Órganos, cordillera de Guaniguanico, 20 km al N de la ciudad de Pinar del Río, en los 22° 29' 35" lat. N y los 83° 51' 25" long. O, mun. Minas de Matahambre. Altura: 141 m. Largo: 2 km. Es un valle cársico intramontano, donde se cultiva el tabaco, las viandas y los frutos menores. Cognomotopónimo.

Isabel Rubio. Asentamiento urbano. Pueblo de Segundo Orden del municipio Guane, a 5,7 km al SSO de la cabecera municipal, enlazada a esta por carretera, en los 22° 09' 54" lat. N y los 84° 05' 55" long. O, en la llanura de Guane-Mantua, a 40 m de altura; área: 1,13 km²;

Isabel Rubio, mogote de

5697 hab.; 2010 viv. (2012). Población vinculada al cultivo del tabaco, granos, arroz, tubérculos y materiales de la construcción. Fundado en 1831 con el nombre de Paso Real de Guane, debiendo su nombre por haber surgido a orillas del camino que unía a Guane con Pinar del Río. El 20 de enero de 1896 la columna invasora comandada por el General Antonio Maceo arribó a este lugar y se constituyó el primer regimiento de Vueltabajo. Al instaurarse la pseudo República se le dio el nombre de Mendoza. Fue lugar de residencia de la patriota Isabel Rubio. En el año 1937, al cumplirse el centenario del natalicio de la insigne patriota Isabel Rubio, en honor a esta mujer se le cambia el nombre de Mendoza por Isabel Rubio. Epotopónimo.

Isabel Rubio, mogote de. (V. Paso Real de Guane, cerro).

Isabel Rubio, sierra de. (V. Paso Real de Guane, cerro).

Isabel Rubio-Guane-Mantua-Arroyo de Mantua, carretera. Se extiende desde el asentamiento de Isabel Rubio (Mendoza) en los 22° 10' 00" lat. N y los 84° 05' 52" long. O, hasta el asentamiento de Arroyo de Mantua, en los 22° 20' 23" lat. N y los 84° 00' 12" long. O, pasando por los asentamientos de Veinte de Mayo, Montezuelo, San Felipe y Mantua. Es una importante ruta de comunicación norte-sur de la parte más occidental de la provincia. La misma atraviesa tres distritos físico-geográfico: la llanura de Guane, la sierra de los Órganos, cordillera de Guaniguánico y finaliza sobre la parte más occidental de la llanura Norte de Pinar del Río. Largo: 55,5 km, ancho de pavimento: 6 m. Categoría: Vía colectora.

Isidro Barredo. Caserío del municipio Pinar del Río, a 11,7 km al NNE

de la cabecera provincial, enlazada a esta por carretera, en los 22° 29' 34" lat. N y los 83° 40' 42" long. O, en la llanura Sur de Pinar del Río, a 60 m de altura; 157 hab.; 56 viv. (2012). Población vinculada al cultivo del tabaco, frutales y cultivos varios. Aparece en el censo del 2002. Epotopónimo.

Isleño, arroyo El. Vertiente sur. Nace en los 22° 22' 46" lat. N y los 84° 09' 55" long. O, mun. Mantua. Desemboca en el río Mantua, en los 22° 21' 57" lat. N y los 84° 10' 09" long. O. Corre en dirección N-S. Presenta seis afluentes, cinco en la margen derecha y uno en la margen izquierda. Sus aguas se utilizan para el riego de cultivos varios. Su corriente es intermitente. No es navegable. Cognomotopónimo

Isleta, La. Caserío del municipio Los Palacios, a 13,4 km al ONO de la cabecera municipal, en los 22° 37' 55" lat. N y los 83° 20' 02" long. O, en la llanura Norte de Pinar del Río, a 80 m de altura; 90 hab.; 39 viv. (2012). Población vinculada a los cultivos varios. Aparece en el censo de 1970. Fisiotopónimo.

Ístmica de Guanahacabibes, llanura. (V. Fe- Cortés, llanura de la).

Itabo, arroyo El. Vertiente sur. Nace en los 22° 14' 40" lat. N y los 83° 37' 46" long. O, mun. San Luís. Desemboca en la ensenada de La Coloma, en los 22° 12' 16" lat. N y los 83° 36' 11" long. O. Corre en dirección N-S. Largo: 6,28 km. Sus aguas se utilizan para el riego de cultivos varios. Su corriente es intermitente. No es navegable. Fitotopónimo.

J

Jagua, La. Poblado de Tercer Orden del municipio La Palma, a 9 km al O de la cabecera municipal, enlazada a esta por carretera, en los 22° 43' 45" lat. N y los 83° 37' 45" long. O, en la sierra de los Órganos, cordillera de Guaniguanico, a 40 m de altura; 256 hab.; 92 viv. (2012). Población vinculada a la actividad forestal. Aparece en el 1943. Fitotopónimo.

Jagua, río La. Vertiente norte. Nace en las alturas de Pizarras del Norte, cordillera de Guaniguanico, en los 22° 13' 48" lat. N y los 83° 37' 28" long. O, a 100 m de altura. Desemboca en la ensenada de Verracos, en los 22° 46' 58" lat. N y los 83° 39' 28" long. O, mun. La Palma. Largo: 18,5 km. Área de la cuenca: 52,5 km². Atraviesa las alturas de Pizarras del Norte y la llanura Norte de Pinar del Río en dirección S-N y tiene 5 afluentes. Sus aguas son aprovechadas para el riego de cultivos varios. Fitotopónimo.

Jagua Vieja, mogote de. En la sierra de los Órganos, cordillera de Guaniguanico, en los 22° 41' 56" lat. N y los 83° 38' 40" long. O, mun. Viñales. Extensión: 250 m², altura: 301 m. Su acceso es por carretera a Viñales. Constituido por rocas calizas del Jurásico Superior, fuertemente tectonizada, paredes abruptas, plomadas y extraplo-madas con cima cupular. Suelos esqueléticos, y también rendzinas y protorendzinas, con ferralíticos rojos típicos en la base. Predomina matorral xeromorfo en la cima, que se combina con bosques semideciduos mesófilo y siempre verde mesófilo en las laderas. Con un endemismo aproximado de 25 %.

La fauna está compuesta por moluscos, insectos, reptiles, anuros y aves. Su importancia económica radica en el turismo ecológico, por sus valores estéticos, geográficos, botánicos y zoológicos. Existe una población dispersa en el entorno. Lugar de colecta del holotipo *Dorstenia roigii*, planta endémica local. Su nombre proviene del barrio rural donde se enclava, que a su vez indica que este es anterior al otro llamado solo La Jagua, o Jagua Nueva. Jagua es un árbol que abunda en la zona. Fitotopónimo.

Jagua, arroyo La. Vertiente sur. Nace en los 22° 25' 28" lat. N y los 84° 08' 03" long. O, mun. Mantua. Desemboca en el río Mantua, en los 22° 21' 54" lat. N y los 84° 10' 06" long. O. Corre en dirección N-S. Largo: 9,68 km. Presenta 21 afluentes, nueve en la margen derecha y doce en la margen izquierda. Sus aguas se utilizan para el riego de cultivos varios. Su corriente es intermitente. No es navegable. Fitotopónimo.

Jagualito, arroyo El. Vertiente sur. Nace en los 22° 21' 09" lat. N y los 84° 04' 15" long. O, mun. Guane. Desemboca en el río Cuyaguatete, en los 22° 19' 08" lat. N y los 84° 03' 06" long. O. Corre en dirección N-S. Largo: 8,09 km. Presenta diecisiete afluentes, diez en la margen derecha y siete en la izquierda. Sus aguas se utilizan para el riego de cultivos varios. Su corriente es intermitente. No es navegable. Cerca de su desembocadura toma el nombre de Los Limpios. Fitotopónimo.

Jagüey Grande. Caserío del municipio San Juan y Martínez, a 9 km al NE de la cabecera municipal, enlazada a esta por carretera, en los 22° 19' 50" lat. N y los 83° 48' 48" long. O, en la llanura Sur de Pinar del Río, a 35 m de altura; 144 hab.;

Jaimanitas, playa

47 viv. (2012). Población vinculada al cultivo del tabaco. Aparece en el censo de 1970. Fitotopónimo.

Jaimanitas, playa. Costa sur, a 42 km al SSO del asentamiento Sandino, en los 21° 45' 56" lat. N y los 84° 26' 35" long. O, mun. Sandino. Largo de la franja costera: 2 km. Formada por arena y diente de perro. La costa presenta una alineación de dunas y unos montículos de rocas amontonadas entre 2 y 4 m de altura. Minerotopónimo.

Jaruco, hoyo de. En la sierra de los Órganos, cordillera de Guaniguanico, 3 km al N del asentamiento Viñales, en los 22° 39' 48" lat. N y los 83° 42' 20" long. O, mun. Viñales. Altura: 109 m. Suelos aluviales y ferralíticos rojos con pastos naturales.

Jazmines, loma Los. En las alturas de Pizarras del Sur, cordillera de Guaniguanico, 3 km al SO del asentamiento Viñales, en los 22° 35' 55" lat. N y los 83° 42' 55" long. O, mun. Viñales. Altura: 220 m. Forma parte de un grupo de elevaciones que sirve de mirador al valle de Viñales. Fitotopónimo.

Jazmines, Los. Poblado de Segundo Orden del municipio Viñales, a 3,3 km al SSO de la cabecera municipal, enlazada a esta por carretera, en los 22° 35' 30" lat. N y los 83° 43' 34" long. O, en la sierra de los Órganos, cordillera de Guaniguanico, a 200 m de altura; 648 hab.; 226 viv. (2012). Población vinculada al turismo y la forestal. Aparece en el censo de 1970. Fitotopónimo.

Jíbaro, El. Poblado de Tercer Orden del municipio San Juan y Martínez, a 6,6 km al O de la cabecera municipal, enlazada a esta por carretera, en los 22° 14' 25" lat. N y los 83° 52' 05" long. O, en la llanura Sur de Pinar del Río, a 20 m de altura; 322 hab.; 116 viv. (2012). Población vinculada al cultivo del tabaco y cultivos varios.

Aparece en el censo de 1970. Zootopónimo.

Jíbaro, embalse El. Vertiente sur. Situado en la llanura Sur de Pinar del Río, 8 km al NNE de la ciudad de Pinar del Río, en los 22° 30' 08" lat. N y los 83° 39' 32" long. O, mun. Pinar del Río. Área: 6,2 km². Volumen: 40,40 Mm³. Represa las aguas del río Ajiconal que son utilizadas para el riego de los cultivos de tabaco, arroz y en la acuicultura. Zootopónimo.

Jíbaro, hoyo del. En la sierra de los Órganos, cordillera de Guaniguanico, se ubica en los 22° 38' 35" lat. N y los 83° 46' 10" long. O, mun. Viñales. Altura: 99,9 m. Constituido por rocas calizas de edad Cretácico. Suelo ferralítico profundo sobre calizas. Presenta una vegetación de pastos naturales. Su fauna está compuesta por moluscos, reptiles, aves e insectos. Zootopónimo.

Jobo, laguna El. Vertiente sur. Llanura Guane-Mantua. Nace en los 22° 02' 08" lat. N y los 84° 08' 44" long. O, mun. Sandino. Área: 0,311 km². Situada al sur del poblado Jovero. Vegetación típica de lagunas. Se utiliza para el riego de cultivos varios. Laguna permanente. Fitotopónimo.

Jorge Félix, cueva de. En la sierra de los Órganos, cordillera de Guaniguanico, se ubica en los 22° 26' 15" lat. N y los 83° 58' 31" long. O, mun. Minas de Matahambre. Largo: 40 m. Altura: 100 m. Constituida por calizas masivas del Jurásico-Cretácico. Al exterior los suelos son esqueléticos sobre calizas con vegetación de matorral tropical latifolio, con áreas de pastos naturales. La fauna está compuesta por murciélagos, reptiles, anuros, aves, insectos y jutías. Es un importante sitio aborígen con arte rupestre, de unos 3000 años de antigüedad. Su nombre proviene de la persona que la descubrió. Cognomotopónimo.

José Caridad Crespo Román.

Poblado de Tercer Orden del municipio Viñales, a 2,9 km al N de la cabecera municipal, en los 22° 38' 05" lat. N y los 83° 42' 38" long. O, en la sierra de los Órganos, cordillera de Guaniguanico, a 120 m de altura; 254 hab; 95 viv. Población vinculada a la actividad forestal. Aparece en 2010. Epotopónimo.

José Miguel, cueva de.

En la sierra de los Órganos, cordillera de Guaniguanico, cuyo centro se ubica en los 22° 39' 11" lat. N y los 83° 43' 02" long. O, mun. Viñales. Largo: 30 m. Constituida por calizas masivas del Jurásico Superior-Cretácico. Suelos esqueléticos sobre calizas. Complejo de vegetación de mogotes. Fauna compuesta de reptiles, anuros, insectos y jutías. Se conoce también como cueva del "Dancing". Su principal importancia está dada por ser un centro turístico. Su vía de comunicación es junto a carretera Viñales-San Vicente. En su entrada norte, se reconstruyó científicamente, con fines museológicos, el campamento de una cuadrilla de cimarrones como debió existir alrededor de 1840 en otras cuevas del área. Cognomotopónimo.

Jovero Nuevo.

Caserío del municipio Sandino, a 6,5 km al ESE de la cabecera municipal, enlazada a esta por carretera, en los 22° 04' 12" lat. N y los 84° 09' 47" long. O, en la llanura de Guane-Mantua, a 15 m de altura; 55 hab.; 22 viv. (2012). Población vinculada al cultivo de los cítricos. Aparece en el censo de 1981. Fitotopónimo.

Jovero, laguna El.

Vertiente sur. Situada en la llanura Guane-Mantua, 5 km al SE del asentamiento Sandino, en los 22° 02' 56" lat. N y los 84° 09' 41" long. O, mun. Sandino. Área: 0,95 km². Laguna permanente, sus aguas son aprovechadas para el riego de plantaciones ci-

trícolas próximas a ella. S.C.T.C. Jovero. Fitotopónimo.

Juan Claro, poza de.

Costa sur, península de Guanahacabibes, en La Bajada, a 33 km al SO del asentamiento Sandino, en los 21° 55' 10" lat. N y los 84° 28' 50" long. O, mun. Sandino. Costa abrasiva-acumulativa, con deposiciones de arenas carbonatadas arrecifales, con afloramiento del material rocoso. En el fondo existen cavidades subterráneas donde brota agua dulce, cuando el nivel hidrostático de las aguas contenidas en las rocas es más alto que el nivel marino. Cognomotopónimo.

Juan García, cayo.

Costa sur, en el archipiélago de los Canarreos, cayos de San Felipe, en los 21° 58' 59" lat. N y los 83° 38' 03" long. O. Cognomotopónimo.

Juan Gómez.

Poblado de Tercer Orden del municipio Guane, a 8 km al O de la cabecera municipal, enlazada a esta por carretera, en los 22° 12' 16" lat. N y los 84° 09' 28" long. O, en la llanura de Guane-Mantua, a 20 m de altura; 218 hab.; 80 viv. (2012). Población vinculada a cultivos varios y la forestal. Aparece en el censo de 1970. Epotopónimo.

Juan Moraño, río.

Vertiente sur. Nace en los 22° 38' 16" lat. N y los 83° 34' 43" long. O, mun. La Palma. Largo aproximado: 14 km. Desemboca en el río La Leña, en los 22° 33' 55" lat. N y los 83° 33' 50" long. O, mun. Consolación del Sur. Corre en dirección N-S. Tiene veintitrés afluentes. Atraviesa gran parte del sistema montañoso de Guaniguanico. Sus aguas son utilizadas para el riego de cultivos varios. La corriente es permanente. No es navegable. Cognomotopónimo.

Juan Pérez.

Poblado de Tercer Orden del municipio Consolación del Sur, a 8,4 km al NE de la cabecera

Julia, río La

municipal, enlazada a esta por carretera, en los 22° 33' 25" lat. N y los 83° 28' 20" long. O, en la llanura Sur de Pinar del Río, a 45 m de altura; 343 hab.; 140 viv. (2012). Población vinculada a los cultivos varios y tabaco. Aparece en el censo de 1981. Epotopónimo.

Julia, río La. Vertiente sur. Nace en los 22° 41' 43" lat. N y los 83° 21' 54" long. O, mun. Los Palacios. Largo aproximado: 10,88 km. Vierte sus aguas en el río San Diego, en los 22° 38' 33" lat. N y los 83° 21' 08" long. O. Corre en dirección N-S. Presenta a lo largo de sus márgenes una vegetación de bosque galería. Tiene tres afluentes, uno en la margen derecha y dos a la izquierda. Sus aguas son utilizadas para el riego de cultivos varios. La corriente es permanente. No es navegable. Cognomotopónimo.

Julián Alemán. Poblado de Segundo Orden del municipio Consolación del Sur, a 7,1 km al NO de la cabecera municipal, enlazada a esta por carretera, en los 22° 26' 56" lat. N y los 83° 30' 21" long. O, en la llanura Sur de Pinar del Río, a 45 m de altura; 704 hab.; 262 viv. (2012). Población vinculada a los cultivos varios y al cítrico. Aparece en el censo de 1981. Epotopónimo.

Julio Antonio Mella. Caserío del municipio Pinar del Río, a 13,1 km al SSE de la cabecera provincial, enlazada a ella por terraplén, en los 22° 18' 50" lat. N y los 83° 39' 45" long. O, en la llanura Sur de Pinar del Río, a 30 m de altura; 185 hab.; 68 viv. (2012). Población vinculada al cultivo del tabaco y cultivos varios. Aparece en el censo del 2002. Epotopónimo.

Julio Antonio Mella. Caserío del municipio Minas de Matahambre, a 6 km al NE de la cabecera municipal, enlazada a esta por carretera, en

los 22° 36' 20" lat. N y los 83° 55' 30" long. O, en la sierra de los Órganos, cordillera de Guaniguanico, a 80 m de altura; 149 hab.; 64 viv. (2012). Población vinculada a la forestal. Aparece en el censo de 1970. Epotopónimo.

Junco, arroyo El. Vertiente norte. Nace en las alturas de Pizarras del Norte, a 1,5 km al SE del asentamiento humano de San Cayetano, en los 22° 43' 00" lat. N y los 83° 43' 36" long. O, mun. Viñales. Desemboca en el río Rosario, en los 22° 44' 31" lat. N y los 83° 41' 47" long. O. Corre en dirección S-N. Presenta a lo largo de sus márgenes una vegetación de bosque galería y al final de su curso atraviesa un manglar. Su corriente es permanente. Sus aguas están represadas por el embalse del mismo nombre. No es navegable. Fitotopónimo.

Junco, embalse El. Vertiente norte, Situado en la llanura Norte de Pinar del Río, en los 22° 43' 54" lat. N y los 83° 42' 58" long. O, mun. Viñales. Altura del dique: 15,55 m. Volumen: 9,03 Mm³. Sus aguas son utilizadas en el riego de cultivos varios y tabaco. Este embalse fue terminado en el año 1989. Fitotopónimo.

Junco, laguna El. Vertiente sur. Situada en la llanura Sur de Pinar del Río, al sur del asentamiento Cuba Nueva, en los 22° 23' 02" lat. N y los 83° 36' 17" long. O, mun. Pinar del Río. Área: 0,37 km². Laguna permanente, sus aguas se utilizan para el riego. Fitotopónimo.

Junco, mogote de. En la sierra de los Órganos, cordillera de Guaniguanico, 16 km al ONO del asentamiento San Juan y Martínez, en los 22° 24' 50" lat. N y los 83° 58' 25" long. O, mun. Minas de Matahambre. Altura: 265 m. Elevación solitaria que se levanta sobre suelos esqueléticos y rocas calizas, con

vegetación de matorral latifolio xeromorfo. Su forma cupular semeja un elefante por lo que también se conoce como mogote del Elefante. Cognomotopónimo.

Junta, La. Poblado de Tercer Orden del municipio San Luís, a 4 km al ONO de la cabecera municipal, enlazada a esta por carretera, en los 22° 17' 20" lat. N y los 83° 46' 25" long. O, en la llanura Sur de Pinar del Río, a 45 m de altura; 377 hab.; 129 viv. (2012). Población vinculada al cultivo del tabaco. Aparece en el censo de 1981. Pragmatopónimo.

Jutía, ensenada de La. En la sierra de los Órganos, cordillera de Guaniguanico, cuyo centro se ubica en los 22° 39' 10" lat. N y los 83° 40' 50" long. O, mun. Viñales. Extensión: 1 km². Altura: 120 m. Constituida por calizas masivas del Jurásico Superior-Cretácico. Suelos ferralíticos cuarcíticos sobre calizas. Vegetación de cultivos, principalmente tabaco y viandas. Fauna compuesta por abundantes moluscos, reptiles, aves, insectos y jutías. Su acceso es por carretera Viñales-Laguna de Piedras 1 km. Fue área de actividades de aborígenes entre 2000 y 3000 años atrás; de actividad ganadera y agrícola desde el siglo XVII, y de tránsito a cimarrones durante el siglo XIX. Zootopónimo.

Jutías, Cayo. Costa norte, en el archipiélago de los Colorados, 15 km al NO del asentamiento Minas de Matahambre, en los 22° 42' 34" lat. N y los 84° 01' 51" long. O. Área: 0,9 km². Es bajo y cubierto de mangle, excepto en su costa noroeste, donde existe una playa de arena blanca, interrumpida en sectores por pequeños segmentos de mangle. Al N y al O, se encuentra una barrera coralina. Lo une un terraplén a tierra firme. Faro 18 m. Zootopónimo.

Jutías, punta. Costa norte, en el archipiélago de los Colorados, cayo Jutías, 16 km al NO del asentamiento Minas de Matahambre, en los 22° 42' 55" lat. N y los 84° 01' 24" long. O, mun. Minas de Matahambre. Su costa es baja cubierta de mangle con una playa de arena. Zootopónimo.

Jutías, valle de. En la sierra de los Órganos, cordillera de Guaniguanico, cuyo centro se ubica en los 22° 39' 48" lat. N y los 83° 41' 55" long. O, mun. Viñales. Fm. geológica Guasasa, constituida en calizas masivas de edad Jurásico Inferior-Superior. Suelos ferralíticos rojo lixiviado con presencia del cultivo del tabaco. Fauna compuesta de moluscos, reptiles, anuros, aves, mamíferos, animales domésticos e insectos. Zootopónimo.

Juventud, embalse de La. Vertiente sur. Situado en la llanura Sur de Pinar del Río, 8 km al O del asentamiento Los Palacios, en los 22° 33' 57" lat. N y los 83° 19' 10" long. O, mun. Los Palacios. Área: 14,4 km². Volumen: 105,00 Mm³. Represa las aguas del río San Diego que son aprovechadas para el riego de los cultivos de arroz, tabaco y en la acuicultura. Cognomotopónimo.

K

Kilómetro Ocho. (V. Pino Gordo).

Kilómetro Seis. (V. Malcasado).

L

La Bajada-Faro Roncali-Las Tumbas, carretera. Se extiende desde el asentamiento La Bajada en los 23° 35' 33" lat. N y los 83° 14' 56" long. O, hasta la playa Las Tumbas en los 23° 37' 52" lat. N y los 83° 15' 42" long. O, municipio de Sandino. Pasa por el Faro Roncali ubicado en el límite más occidental de la isla, en el Cabo de San Antonio. Se extiende en dirección oeste a lo largo de toda la región físico-geográfica llanura de Guanahacabibes. Largo: 59,50 km, ancho de pavimento: 6 m. Categoría: Vía local.

La Bajada-María La Gorda, carretera. Se extiende desde el asentamiento La Bajada en los 21° 55' 12" lat. N y los 84° 28' 58" long. O, hasta el Centro Internacional de Buceo María La Gorda en los 21° 49' 09" lat. N y los 84° 29' 42" long. O, en el municipio de Sandino. Región físico geográfica llanura de Guanahacabibes. Largo: 14 km, ancho de pavimento: 6 m. Categoría: Vía local.

La Fe-Manuel Lazo-La Bajada, carretera. Se extiende desde el asentamiento La Fe en los 22° 02' 33" lat. N y los 83° 16' 05" long. O, hasta el asentamiento La Bajada en los 21° 55' 11" lat. N y los 84° 28' 57" long. O, provincia PR. Esta vía conecta los asentamientos más occidentales del municipio de Sandino y por tanto del país: Manuel Lazo (El Cayuco), El Vallecito, El Valle San Juan, La Jaula y La Bajada. Se extiende a través de la región físico-geográfica llanura de Guanahacabibes y llanura de Guane. Largo: 42,90 km, ancho de pavimento: 6 m. Categoría: vía colectora.

Lagartijos, cueva Los. En la sierra de los Órganos, cordillera de Guaniguanico, se ubica en los 22° 39' 55" lat. N y los 83° 42' 22" long. O, mun. Viñales. Altura: 10 m. Su origen es fluvial. Constituida por calizas masivas del Jurásico Medio-Superior a Cretácico, debido a las acciones disolutivas. Suelos aluviales y ferralíticos rojos. La fauna está compuesta por lagartijos y grillos. Acceso por el vial que une al poblado de Viñales con El Moncada. El lugar es un posible campamento de cimarrones a principios del siglo XIX. Además este lugar tiene interés espeleológico. Zootopónimo.

Laguna de Piedra, embalse. Ubicado aproximadamente a 4 km del asentamiento República de Chile, en los 22° 39' 30" lat. N y los 83° 38' 32" long. O, mun. Viñales. Altura del dique 15 m. Volumen: 1,00 Mm³. Sus aguas son utilizadas en el abasto a la población de dicha comunidad, pasa todo el año llena por estar ubicado en una cuenca pequeña. Este embalse fue terminado en 1975. Su nombre está relacionado al lugar donde se construyó. Topotopónimo.

Laguna Grande, embalse. Vertiente sur. Situado en la llanura Guane-Mantua, 8 km al ONO del asentamiento Sandino, en los 22° 05' 37" lat. N y los 84° 16' 51" long. O, mun. Sandino. Área: 7 km². Volumen: 26,00 Mm³. Represa las aguas del río Salado que son utilizadas para el riego de las plantaciones de cítricos. También se conoce con el nombre de embalse Laguna Algodonal. Fisiotopónimo.

Laguna Vieja. Caserío del municipio Guane, a 18 km al SE de la cabecera municipal, en los 22° 08' 04" lat. N y los 84° 01' 16" long. O, en la llanura de Guane-Mantua, a 5 m de altura; 165 hab.; 62 viv. (2012). Población vinculada

Lagunillas

a cultivos varios y ganadería. Aparece en el censo del 2002. Fisiotopónimo.

Lagunillas. Poblado de Tercer Orden del municipio San Juan y Martínez, a 7,3 km al N de la cabecera municipal, enlazada a esta por carretera, en los 22° 20' 22" lat. N y los 83° 50' 23" long. O, en la llanura Sur de Pinar del Río, a 52,3 m de altura; 391 hab.; 139 viv. (2012). Población vinculada a la forestal y extracción de mármol. Aparece en el censo de 1970. Fisiotopónimo.

Lagunita. Poblado de Tercer Orden del municipio Pinar del Río, a 11 km al ENE de la cabecera municipal, enlazada a esta por carretera, en los 22° 28' 23" lat. N y los 83° 37' 42" long. O, en la llanura Sur de Pinar del Río, a 55 m de altura; 309 hab.; 112 viv. (2012). Población vinculada a la avicultura. Aparece en el censo de 1981. Fisiotopónimo.

Lamar, mogote. En la sierra de los Órganos, cordillera de Guaniguánico, su centro se ubica en los 22° 30' 20" lat. N y los 83° 55' 38" long. O, mun. Minas de Matahambre. Extensión: 0,25 km². Altura: 548,6 m. Constituido por calizas masivas del Jurásico Superior-Cretácico. Suelos esqueléticos sobre calizas. Vegetación de bosque semideciduo mesófilo y complejo de vegetación de mogotes. Fauna compuesta por reptiles, anuros, aves, jutías e insectos. Este pico fue punto de referencia utilizado desde la etapa prehispánica, además en sus alrededores se asentaron campamentos de cimarrones. Cognomotopónimo.

Lampusas, río de las. Vertiente sur. Nace en los 22° 24' 27" lat. N y los 83° 53' 12" long. O, mun. Minas de Matahambre. Desemboca en el río San Sebastián en el mun. San Juan y Martínez, en los 22° 21' 11" lat. N y los 83° 51' 55" long.

O. Corre en dirección N-S. Largo: 14,20 km. Presenta diez afluentes, uno en la margen derecha y nueve en la margen izquierda. Sus aguas se utilizan para el riego de cultivos varios y tabaco. Su corriente es permanente. No es navegable. En su nacimiento se conoce como Paso Corral.

Larga, laguna. Vertiente sur. Situada en la llanura Guane-Mantua, 15 km al ESE del asentamiento Sandino, en los 22° 02' 29" lat. N y los 84° 03' 15" long. O, mun. Sandino. Área: 0,18 km². Laguna permanente. Fisiotopónimo.

Largo, cayo. Costa norte, archipiélago de los Colorados, a 6,7 km al ONO de Puerto Esperanza, en los 22° 46' 57" lat. N y los 83° 47' 45" long. O, mun. Viñales. Cayo cubierto de mangle, en su interior se localiza una pequeña laguna, con gran cantidad de material biogénico. Posee un área de 0,16 km². Fisiotopónimo.

Lázaro, valle de. En la llanura Guane-Mantua, su centro se ubica en los 22° 14' 46" lat. N y los 84° 16' 45" long. O, mun. Mantua. Altura máxima: 50 m. Extensión: 5 km². Constituido por rocas calizas, areniscas y esquistos arcillosos del Jurásico inferior a medio. Los suelos son ferralíticos cuarcíticos amarillos. La vegetación es de cultivos, principalmente tabaco. La fauna está compuesta por aves, reptiles, insectos, anuros y jutías. La importancia económica del lugar radica en la producción de tabaco, viandas y ganado porcino. El terraplén que viene de Mantua es la vía de acceso. Aquí radicó parte del combate conocido por Montezuelo, librado en septiembre de 1896, entre tropas coloniales y mambisas, comandada por Antonio Maceo. Cognomotopónimo.

Legua, río La. Vertiente sur. Nace en los 22° 39' 15" lat. N y los 83°

29° 21" long. O, mun. Consolación del Sur. Largo aproximado: 24,10 km. Tributa sus aguas al embalse Herradura, en los 22° 33' 08" lat. N y los 83° 25' 14" long. O. Corre en dirección N-S. Presenta a lo largo de sus márgenes una vegetación de bosque galería. Tiene dos afluentes, uno en la margen derecha y uno en la izquierda. Sus aguas son utilizadas para el riego de tabaco y cultivos varios. La corriente es permanente. No es navegable. Topónimos de Orientación.

Leña, cayos de la. Costa norte, en el archipiélago de los Colorados, a 13 km al SE del Cabo de San Antonio. Son bajos, pantanosos y cubiertos de mangle rojo y patabán, separados entre sí por estrechos y canalizos. Fitotopónimo.

Leña, río La. Vertiente sur. Nace en las alturas de Pizarras del Sur, en los 22° 36' 14" lat. N y los 83° 37' 40" long. O, a 300 m de altura. Desemboca en el río Hondo, en los 22° 31' 45" lat. N y los 83° 34' 06" long. O, mun. Consolación del Sur. Largo: 23,3 km. Corre en dirección N-S y tiene 2 afluentes. En su curso superior presenta bosques de galerías bien conservados, las márgenes tienen fuertes pendientes que forman saltos, se destaca el de La Negrita, en su curso inferior forma meandros. Sus aguas son utilizadas para el riego de los cultivos de tabaco y viandas. Constituye límite municipal entre Viñales y La Palma. Pragmatopónimo.

Leoncio Sánchez: Caserío del municipio La Palma, a 14,5 km al NE de la cabecera municipal, enlazada a esta por terraplén, en los 22° 49' 43" lat. N y los 83° 29' 08" long. O, en la llanura Norte de Pinar del Río, a 56 m de altura; 118 hab.; 49 viv. (2012). Población vinculada al cultivo de la caña de

azúcar. Aparece en el censo del 2002. Eptotopónimo.

Leones, punta. Costa sur, a 41,5 km al SO, del asentamiento Sandino, en los 21° 46' 09" lat. N y los 84° 26' 10" long. O, mun. Sandino. Costa abrasiva-acumulativa, asciende gradualmente hacia una elevación costera de poca altura, cubierta por herbazal. Profundidad máxima de 8 m. Zootopónimo.

Levisa, cayo. Costa norte, en el archipiélago de los Colorados, 15 km al N del asentamiento La Palma, en los 22° 52' 58" lat. N y los 83° 31' 37" long. O. En él existe una playa de arenas blancas, rodeada de mangle rojo y casuarina.

Lima, La. Caserío del municipio Pinar del Río, a 7,5 km al SO de la cabecera provincial, enlazada a esta por carretera, en los 22° 26' 46" lat. N y los 83° 39' 55" long. O, en la llanura Sur de Pinar del Río, a 42 m de altura; 62 hab.; 22 viv. (2012). Población vinculada al cultivo del tabaco y cultivos varios. Aparece en el censo del 1970. Fitotopónimo.

Limones. Caserío del municipio Sandino, a 4 km al NO de la cabecera municipal, enlazada a esta por terraplén, en los 22° 06' 10" lat. N y los 84° 11' 35" long. O, en la llanura de Guane-Mantua, a 10 m de altura; 180 hab.; 72 viv. (2012). Población vinculada al cultivo de los cítricos. Aparece en el censo del 1970. Fitotopónimo.

Limones, ensenada. Costa norte, a 29 km al NNE del asentamiento Mantua, en los 22° 32' 53" lat. N y los 84° 13' 24" long. O, mun. Mantua. Largo máximo: 5 km. Ancho máximo: 6 km. Profundidad máxima: 2 m. Cubierta de mangle con fondo arenoso. Fitotopónimo.

Limones, río. Vertiente norte. Nace en los 22° 32' 13" lat. N y los 84° 09' 36" long. O, mun. Mantua. Largo aproximado: 6,05 km. Desemboca

Limpio de Francisco

en la ensenada de Limones, en los 22° 32' 53" lat. N y los 84° 12' 06" long. O. Corre en dirección E-O. Presenta a lo largo de sus márgenes una vegetación de bosque galería. Sus aguas son utilizadas para el riego de cultivos varios. La corriente es intermitente. No es navegable. Fitotopónimo.

Limpio de Francisco. En la sierra de los Órganos, cordillera de Guaniguanico, cuyo centro se ubica en los 22° 24' 34" lat. N y los 84° 00' 40" long. O, mun. Minas de Matahambre. Extensión: 10 km². Altura: 50 m. Constituido por calizas masivas del Jurásico Superior-Cretácico. Suelos ferralíticos poco profundos. Vegetación de matorral secundario con sectores de cultivos y pastos. Fauna compuesta de reptiles, anuros, aves, mamíferos e insectos. Su importancia económica está dada porque en este lugar se produce tabaco, viandas y ganado. Es un barrio rural con bodega y viviendas dispersas en el área. Su enlace es por terraplén a carretera de Luís Lazo. Es sitio histórico, en el año de 1896 fue campamento de Antonio Maceo y prefectura mambisa. Cognomotopónimo.

Lisa, laguna. Vertiente norte. Situada en la llanura Guane-Mantua, 12 km al OSO del asentamiento Mantua, en los 22° 14' 00" lat. N y los 84° 23' 00" long. O, mun. Mantua. Área: 0,48 km². Rodeada de espesos mangles de agua salobre. Fisiotopónimo.

Llanadas, Las. (V. Isabel, La).

Loma Coleta. Caserío del municipio La Palma, a 3,5 km al ESE de la cabecera municipal, enlazada a esta por carretera, en los 22° 44' 09" lat. N y los 83° 32' 04" long. O, en la sierra de los Órganos, cordillera de Guaniguanico, a 120 m de altura; 114 hab.; 38 viv. (2012). Población vinculada a cultivos varios

y la forestal. Aparece en el censo del 1981. Fisiotopónimo.

Loma de Candela. Caserío del municipio Los Palacios, a 14,3 km al NO de la cabecera municipal, enlazada a esta por carretera, en los 22° 37' 10" lat. N y los 83° 19' 40" long. O, en la llanura Sur de Pinar del Río, a 80 m de altura; 60 hab.; 21 viv. (2012). Población vinculada a los cultivos varios. Aparece en el censo del 1981. Fisiotopónimo.

Loma de Candelaria. Poblado de Primer Orden del municipio Consolación del Sur, a 19,3 km al NE de la cabecera municipal, enlazada a esta por carretera, en los 22° 35' 48" lat. N y los 83° 22' 44" long. O, en la llanura Sur de Pinar del Río, a 100 m de altura; 1118 hab.; 429 viv. (2012). Población vinculada a los cultivos varios y a la ganadería. Aparece en el censo del 1970. Fisiotopónimo.

Loma de la Jutía. Poblado de Tercer Orden del municipio Consolación del Sur, a 16 km al ENE de la cabecera municipal, enlazada a esta por carretera, en los 22° 32' 04" lat. N y los 83° 25' 20" long. O, en la llanura Sur de Pinar del Río, a 50 m de altura; 341 hab.; 127 viv. (2012). Población vinculada a los cultivos varios y a la ganadería. Aparece en el censo del 1981. Fisiotopónimo.

Loma del Ganso. Poblado de Tercer Orden del municipio Pinar del Río, a 12,1 km al SSO de la cabecera provincial, enlazada a esta por carretera, en los 22° 20' 41" lat. N y los 83° 43' 09" long. O, en la llanura Sur de Pinar del Río, a 40 m de altura; 259 hab.; 96 viv. (2012). Población vinculada al cultivo del tabaco y ganado porcino. Aparece en el censo del 1981. Zootopónimo.

Lucio, laguna. Vertiente sur. Situada en la llanura Sur de Pinar del Río, al E del asentamiento Paso

Quemado en los 22° 34' 39" lat. N y los 83° 17' 03" long. O, mun. Los Palacios. Área: 0,03 km². Vegetación típica de lagunas. Se utiliza para el riego de arroz. Cognomotopónimo.

Luengo. Poblado de Tercer Orden del municipio San Luís, a 11,2 km al NE de la cabecera municipal, enlazada a esta por terraplén, en los 22° 18' 40" lat. N y los 83° 41' 34" long. O, en la llanura Sur de Pinar del Río, a 25 m de altura; 414 hab.; 113 viv. (2012). Población vinculada al cultivo del tabaco y cultivos varios. Aparece en el censo del 1981.

Lugones, laguna. Vertiente sur. Situada en la llanura Guane-Mantua, 17 km al ENE del asentamiento Manuel Lazo, en los 21° 56' 29" lat. N y los 84° 24' 27" long. O, mun. Sandino. Área: 0,19 km². Laguna permanente. Rodeada por una zona pantanosa en época de sequía. Cognomotopónimo.

Luis Lazo, valle de. En la sierra de los Órganos, cordillera de Guaniguanico, 25 km al O de la ciudad de Pinar del Río, en los 22° 24' 35" lat. N y los 83° 58' 00" long. O, mun. Minas de Matahambre. Altura: 73 m. Largo: 6 km. Ancho: 3 km. Sus suelos son aluviales, ferralíticos y escabrosos sobre rocas arenarcillosas, con cultivos de tabaco, viandas y frutos menores. S.C.T.C. valle de San Carlos. Cognomotopónimo.

Luisa, La. Caserío del municipio San Juan y Martínez, a 5,9 km al NE de la cabecera municipal, enlazada a esta por carretera, en los 22° 18' 34" lat. N y los 83° 47' 40" long. O, en la llanura Sur de Pinar del Río, a 25 m de altura; 78 hab.; 33 viv. (2012). Población vinculada al cultivo del tabaco. Aparece en el censo del 1981. Cognomotopónimo.

Lulú, arroyo. Vertiente norte. Nace en los 22° 29' 26" lat. N y los 83°

58' 31" long. O, mun. Minas de Matahambre. Corre en dirección N-S. En un tramo de este arroyo su recorrido penetra en la cueva del Agua, atraviesa la montaña en un régimen subterráneo y a la salida de la loma se une con el arroyo del Majá y un arroyo s/n, esta corriente superficial continúa con el nombre de arroyo El Junco. Desemboca en los 22° 28' 14" lat. N y los 83° 58' 48" long. O. Sus aguas se utilizan para el riego de cultivos varios y tabaco. Su corriente es intermitente. No es navegable. Cognomotopónimo.

M

Macario, laguna. Vertiente sur. Situada en la llanura Sur de Pinar del Río, al SE del asentamiento Cuba Nueva, aproximadamente 2 km en los 22° 23' 32" lat. N y los 83° 34' 56" long. O, mun. Pinar del Río. Área: 0,02 km². Vegetación típica de lagunas. Se utiliza para el riego cultivos varios. Cognomotopónimo.

Macío, arroyo El. Vertiente sur. Su nacimiento se ubica al sur del asentamiento Loma de Candelaria, en los 22° 34' 09" lat. N y los 83° 24' 20" long. O, mun. Consolación del Sur. Desemboca en el arroyo La Bija, en los 22° 34' 09" lat. N y los 83° 24' 20" long. O. Corre en dirección N-S. Largo: 5 km. Presenta un afluente en su margen derecha. Sus aguas se utilizan para el riego de cultivos varios. Su corriente es intermitente. No es navegable. Fitotopónimo.

Macío, El. Poblado de Tercer Orden del municipio San Luis, a 7,5 km al SSE de la cabecera municipal, enlazada a esta por terraplén, en los 22° 14' 53" lat. N y los 84° 44' 10" long. O, en la llanura Sur de Pinar del Río, a 15 m de altura; 268 hab.; 91 viv. (2012). Población vinculada al cultivo del tabaco y cultivos varios. Aparece en el censo del 1970. Fitotopónimo.

Macorina, La. Poblado de Segundo Orden del municipio Consolación del Sur, a 13,5 km al O de la cabecera municipal, enlazada a esta por carretera, en los 22° 30' 54" lat. N y los 83° 37' 26" long. O, en la llanura Sur de Pinar del Río, a 80 m de altura; 954 hab.; 215 viv. (2012). Población vinculada al cultivo del tabaco y cultivos varios. Aparece en el censo del 1981. Cognomotopónimo.

Macurije, río. Vertiente norte. Nace en las alturas de Pizarras del Norte, cordillera de Guaniguanico, en los 22° 29' 22" lat. N y los 83° 58' 58" long. O, a 250 m de altura. Desemboca en la ensenada de Baja, en los 22° 34' 42" lat. N y los 84° 09' 58" long. O, mun. Mantua. Largo: 35,4 km. Área de la cuenca: 195 km². Gasto: 3,7 m³/s. Corre a través de la llanura Norte de Pinar del Río en dirección S-N y tiene 22 afluentes. Sus aguas son aprovechadas para el riego de viveros forestales. Fitotopónimo.

Macurijes. Poblado de Segundo Orden del municipio Mantua, a 37 km al NE de la cabecera municipal, enlazada a esta por carretera, en los 22° 31' 34" lat. N y los 84° 09' 30" long. O, en la llanura Norte de Pinar del Río, a 15 m de altura; 560 hab.; 191 viv. (2012). Población vinculada a la forestal y ganado vacuno. Aparece en el censo de 1970. Fitotopónimo.

Maguelles. Caserío del municipio La Palma, a 6,4 km al NNE de la cabecera municipal, enlazada a esta por carretera, en los 22° 47' 22" lat. N y los 83° 31' 48" long. O, en la llanura Norte de Pinar del Río; a 20 m de altura; 167 hab.; 57 viv. (2012). Población vinculada al cultivo de la caña de azúcar. Aparece en el censo de 1970. Fitotopónimo.

Maguelles. Caserío del municipio Pinar del Río, a 5,3 km al O de la cabecera provincial, enlazada a esta por terraplén, en los 22° 24' 43" lat. N y los 83° 44' 46" long. O, en la llanura Sur de Pinar del Río, a 50 m de altura; 193 hab.; 72 viv. (2012). Población vinculada al cultivo del tabaco y cultivos varios. Aparece en el censo de 1970. Fitotopónimo.

Maguelles Uno. Caserío del municipio Pinar del Río, a 5,3 km al O de la cabecera provincial, enlazada a

esta por carretera, en los 22° 24' 43" lat. N y los 83° 44' 46" long. O, en la llanura Sur de Pinar del Río, a 60 m de altura; 48 hab.; 19 viv. (2012). Población vinculada al cultivo del tabaco y cultivos varios. Aparece en el censo de 1981. Fitotopónimo.

Majá, estero. Costa norte, desembocadura del río Pan de Azúcar, a 20 km al NO del poblado Viñales, en los 22° 44' 51" lat. N y los 83° 51' 05" long. O, mun. Viñales. Costa baja pantanosa, con fondos con grandes acumulaciones de material terrígeno arrastrado por el río Pan de Azúcar y material orgánico por la presencia de manglares. Profundidades de 1 m. Zootopónimo.

Majá, laguna El. Vertiente sur. Situada en la llanura Sur de Pinar del Río, al sur del IPUEC Ángel C. Ramírez muy próximo a la línea férrea que une a los asentamientos de Paso Real de San Diego y Los Palacios en los 22° 24' 03" lat. N y los 83° 16' 04" long. O, mun. Los Palacios. Área: 0,08 km². Vegetación típica de lagunas. Se utiliza para el riego de cultivos varios. Zootopónimo.

Majagua, La. Caserío del municipio Viñales, a 5,75 km al S de la cabecera municipal, enlazada a esta por carretera, en los 22° 34' 35" lat. N y los 83° 42' 29" long. O, en sierra de los Órganos, cordillera de Guaniguanico a 140 m de altura; 95 hab; 34 viv. (2012). Aparece en el año 2008. Población vinculada a cultivos varios y tabaco. Fitotopónimo.

Majagua, estero la. Costa norte, península de Guanahacabibes, a 36 km al OSO del asentamiento Sandino, en los 21° 59' 18" lat. N y los 84° 36' 23" long. O, mun. Sandino. Perteneciente a la RB Península de Guanahacabibes. Costa baja pantanosa acumulati-

va, con formaciones de vegetación costera, en la que se destacan los manglares, con gran aporte de materia orgánica. El estero comunica a la laguna de igual nombre con el mar. Fitotopónimo.

Majaguas-Canteras, sistema cavernario. Se localiza en el municipio de Minas de Matahambre, provincia PR, en los en los 21° 33' 24" lat. N y los 83° 03' 12" long. O, ubicada en la sierra de los Órganos. Es uno de los macizos cársicos de mayor área de la zona, predominan los conos y torres cársicas combinadas con hoyos de terreno y de montañas, la altura promedio de los mogotes es de 300 a 350 m. Este sistema se originó por corrientes fluviales, entre ellas los arroyos Majagua, La Cantera, La Cruz y otros, prácticamente todo el sistema cavernario se encuentra unido hidrológicamente. Presenta suelos esqueléticos, una vegetación de mogotes y una fauna cavernícola. Categoría: Monumento Local: Resolución No. 64. 28/09/1989. Tipo: Sitio Natural-Arqueológico, de extraordinaria importancia, no solo por su gran magnitud sino por sus valores en distintas ramas científicas.

Majagual, ensenada. Costa norte, al N de la ensenada La Fe, a 7 km al OSO del asentamiento Sandino y en los 22° 03' 54" lat. N y los 84° 16' 42" long. O, mun. Sandino. Costa baja pantanosa acumulativa bordeada de mangle altos y espesos, detrás del cual y hacia el O se observan casuarinas y algunas palmas. Profundidades máximas de 4 m. En la ensenada se observan empalizadas para el cultivo del ostión. Al fondo de la ensenada desemboca el río Guadiana. Fitotopónimo.

Mal Paso. (V. Estrechura, abra La).
Malagones, caverna de. En la sierra de los Órganos, cordillera de

Malas Aguas, ensenada

Guaniguanico, 6 km al ONO del asentamiento El Moncada, en los 22° 34' 00" lat. N y los 84° 12' 14" long. O, mun. Viñales. Altura: 181 m. Largo: 11 km. De origen fluvial, presenta un surgidero de agua en época de lluvias. Epotopónimo.

Malas Aguas, ensenada. Costa norte, 16 km al NNE del asentamiento Minas de Matahambre, en los 22° 43' 03" lat. N y los 83° 53' 30" long. O, mun. Minas de Matahambre. Largo máximo: 5,5 km. Ancho máximo: 3,5 km. Profundidad máxima: 4 m. Costa baja y pantanosa cubierta de mangle, cortada por esteros poco profundos. Las profundidades son de 3 a 4 m cerca de la entrada. Fondo aplacerado de fango y arena. Fisiotopónimo.

Malas Aguas, río. Vertiente norte. Nace en las alturas de Pizarras del Norte, cordillera de Guaniguanico, en los 22° 30' 11" lat. N y los 83° 58' 33" long. O, a 170 m de altura. Desemboca en el golfo de México, en los 22° 42' 23" lat. N y los 83° 56' 04" long. O, mun. Minas de Matahambre. Largo: 39 km. Área de la cuenca: 156 km². Gasto: 3,12 m³/s. Atraviesa las alturas de Pizarras del Norte y la llanura Norte de Pinar del Río en dirección S-N y tiene 11 afluentes. Sus aguas son aprovechadas en el abastecimiento industrial a las minas de Matahambre. Pragmatopónimo.

Malcasado. Caserío del municipio Mantua, a 6 km al NO de la cabecera municipal, enlazada a esta por carretera, en los 22° 18' 50" lat. N y los 84° 19' 10" long. O, en la llanura Norte de Pinar del Río; a 50 m de altura; 95 hab.; 39 viv. (2012). Población vinculada al cultivo del tabaco. Aparece en el censo del 2002. Pragmatopónimo.

Mallorquín, río. Vertiente norte. Nace en los 22° 23' 30" lat. N y los 84° 11' 41" long. O, mun. Mantua. Largo

aproximado: 8,54 km. Desemboca en el río Mantua, en los 22° 20' 39" lat. N y los 84° 12' 14" long. O. Corre en dirección S-N. Presenta a lo largo de sus márgenes una vegetación de bosque galería. Sus aguas son utilizadas para el riego de cultivos varios. Tiene dieciocho afluentes, diez en la margen derecha y ocho en la izquierda. La corriente es permanente. No es navegable. Cognomotopónimo.

Malpotón. Poblado de Tercer Orden del municipio Sandino, a 23 km al NO de la cabecera municipal, enlazada a esta por carretera, en los 22° 58' 51" lat. N y los 84° 15' 18" long. O, en la llanura de Guanahacabibes, a 5 m de altura; 376 hab.; 123 viv. (2012). Población vinculada al tabaco y forestal. Aparece en el censo de 1981.

Mamey, El. Caserío del municipio Pinar del Río, a 7,9 km al ONO de la cabecera municipal, en los 22° 26' 25" lat. N y los 83° 45' 19" long. O, en la llanura Sur de Pinar del Río, a 80 m de altura; 111 hab.; 44 viv. (2012). Población vinculada al cultivo del tabaco y cultivos varios. Aparece en el censo de 1981. Fitotopónimo.

Mameyes, Los. Poblado de Tercer Orden del municipio Sandino, a 20 km al S de la cabecera municipal, enlazada a esta por terraplén, en los 21° 58' 28" lat. N y los 84° 11' 05" long. O, en la llanura de Guanahacabibes, a 7 m de altura; 48 hab.; 16 viv. (2012). Población vinculada al cultivo del tabaco y cultivos varios. Aparece en el censo de 1981. Fitotopónimo.

Manacas. Poblado de Tercer Orden del municipio Guane, a 3,7 km al NE de la cabecera municipal, enlazada a esta por carretera, en los 22° 12' 38" lat. N y los 84° 03' 53" long. O, en la llanura de Guane-Mantua, a 35 m de altura. 396 hab.; 132 viv. (2012). Población

vinculada al cultivo del tabaco y a cultivos varios. Aparece en el censo de 1981. Fitotopónimo.

Manacas, río. Vertiente sur. Nace en los 22° 17' 15" lat. N y los 83° 55' 27" long. O, mun. San Juan y Martínez. Desemboca en el río Naranjo, en los 22° 14' 14" lat. N y los 83° 54' 01" long. O. Corre en dirección N-S. Largo: 9,79 km. Presenta catorce afluentes, ocho en la margen derecha y seis en la izquierda. Sus aguas se utilizan para el riego de cultivos varios. Su corriente es permanente. No es navegable. Fitotopónimo.

Manaja, río La. Vertiente norte. Nace en los 22° 25' 26" lat. N y los 84° 06' 41" long. O, mun. Mantua. Desemboca en el río Macurije, en los 22° 29' 04" lat. N y los 84° 08' 17" long. O. Corre en dirección E-NE. Largo: 10,82 km. Presenta dieciséis afluentes, diez en la margen derecha y seis en la margen izquierda. Sus aguas se utilizan para el riego de cultivos varios. Su corriente es permanente. No es navegable.

Manaja, valle La. En la sierra de los Órganos, cordillera de Guaniguanico, su centro se encuentra en los 22° 27' 30" lat. N y los 83° 05' 05" long. O, mun. Guane. Altura máxima: 30 m. Extensión: 1,5 km². Constituido por rocas calizas masivas y esquistos arcillosos del Jurásico superior-Cretácico. El relieve es llano. Los suelos son ferralíticos rojos típicos y rojo lixiviado. La vegetación es de cultivos, principalmente frutales. La fauna está compuesta por aves, reptiles, insectos y anuros. La importancia económica del lugar radica en cultivos varios y pinares hacia las partes más altas. Un terraplén lo une al poblado de Mantua. En los alrededores del valle por la parte SO se liberó el combate de ese mismo nombre en septiembre de

1896, entre tropas colonialistas y fuerzas del Ejército Libertador.

Manatíes, ensenada. Costa sur, golfo de Batabanó; en los cayos de San Felipe, en los 21° 58' 57" lat. N y los 83° 37' 22" long. O, mun. Pinar del Río. Pequeña ensenada en costa baja pantanosa, sus orillas están cubiertas de mangle, con profundidades máximas de 2 m. Zootopónimo.

Manga Larga. Caserío del municipio Pinar del Río, a 5,1 km al OSO de la cabecera provincial, enlazada a esta por carretera, en los 22° 23' 20" lat. N y los 83° 43' 56" long. O, en la llanura Sur de Pinar del Río, a 55 m de altura; 121 hab.; 49 viv. (2012). Población vinculada al cultivo del tabaco, cultivos varios y la avicultura. Aparece en el censo de 1981. Pragmatopónimo.

Mango, arroyo El. Vertiente norte. Nace en los 22° 39' 43" lat. N y los 83° 31' 38" long. O, mun. La Palma. Desemboca en el río Cai-guanabo, en los 22° 39' 56" lat. N y los 83° 31' 26" long. O. Corre en dirección S-N. Largo: 2,41 km. Presenta seis afluentes, cuatro en la margen derecha y dos en la izquierda. Sus aguas se utilizan para el riego de cultivos varios. Su corriente es intermitente. No es navegable. Fitotopónimo.

Mango, laguna El. Vertiente sur. Situado en la llanura Sur de Pinar del Río, al SE del asentamiento San Juan y Martínez aproximadamente a 2 km en los 22° 16' 06" lat. N y los 83° 49' 28" long. O, mun. San Juan y Martínez. Área: 0,14 km². Vegetación típica de lagunas. Se utiliza para el riego de cultivos varios. Fitotopónimo.

Mango Macho. Caserío del municipio de Los Palacios, a 16 km al NO de la cabecera municipal, enlazada a esta por carretera, en los 22° 38' 32" lat. N y los 83° 20' 21" long. O, en la llanura Sur de Pinar del Río,

Maní, arroyo El

a 55 m de altura; 88 hab; y 30 viv. (2012). Aparece en el año 2010. Población vinculada al cultivo de la caña. Fitotopónimo.

Maní, arroyo El. Vertiente sur. Nace en los 22° 21' 14" lat. N y los 84° 02' 51" long. O, mun. Guane. Desemboca en el río El Pesquero, en los 22° 22' 32" lat. N y los 84° 01' 47" long. O. Corre en dirección SO-E. Largo: 3,90 km. Presenta cuatro afluentes en la margen izquierda. Sus aguas se utilizan para el riego de cultivos varios. Su corriente es permanente. No es navegable. Fitotopónimo.

Manso, río. Vertiente sur. Nace en los 22° 40' 49" lat. N y los 83° 15' 46" long. O, mun. Los Palacios. Desemboca en el río Bacunagua, en los 22° 36' 29" lat. N y los 83° 10' 17" long. O, mun. San Cristóbal. Corre en dirección NO-SE. Largo aproximado: 19,19 km. Presenta a lo largo de sus márgenes una vegetación de bosque galería. Tiene seis afluentes, cuatro en la margen derecha y dos a la izquierda. Sus aguas son utilizadas para el riego de tabaco y cultivos varios. La corriente es intermitente. No es navegable. Somatopónimo.

Mantua. Municipio de la provincia de Pinar del Río, situado al ONO de esta, en los 22° 17' 22" lat. N y los 84° 17' 04" long. O. LÍMITES: al norte, el golfo de México; al este, los municipios: Minas de Matahambre y Guane; al sur, el municipio Sandino; al oeste, el golfo de Guanahacabibes. ÁREA Y POBLACIÓN: 914,65 km²; 24780 habitantes (2012). CABECERA: Mantua. GEOGRAFÍA FÍSICA: al norte, se encuentra la llanura Norte de Pinar del Río y el resto del territorio corresponde a las alturas de Pizarras del Norte, cordillera de Guaniguanico y parte a la llanura Sur de Pinar del Río. Los principales ríos son: Mantua, Macurije,

Santa Rosa y Buenavista. Predominan al norte, los suelos hidromórficos pantanosos con mineral, en el resto del municipio aparecen los ferralíticos rojos, pardos rojizos y los poco evolucionados. ECONOMÍA (2013): Actividades fundamentales: agricultura, silvicultura, ganadería y pesca. La superficie agrícola constituye el 45,8 % de tierra firme, el grado de utilización de la misma es del 41,3 %. Los cultivos principales son: arroz, cultivos varios, tabaco y pastos. La superficie forestal constituye el 95 % de la superficie no agrícola predominando los bosques artificiales y naturales de coníferas. DEMOGRAFÍA (2012): población urbana 57,69 %. Densidad de población: 27,1 hab./km². COMUNICACIONES: posee una red de carreteras (92 km). Topotopónimo.

Mantua. Asentamiento urbano. Poblado de Segundo Orden. Cabecera del municipio del mismo nombre, a 102 km al SO de la cabecera provincial, enlazada a esta por carretera, en los 22° 17' 22" lat. N y los 84° 17' 04" long. O, en la llanura Norte de Pinar del Río, a 25 m de altura; área: 2,1 km²; 9019 hab.; 2936 viv. (2012). Declarado Monumento Nacional el 3 de septiembre de 1935. Población vinculada al cultivo del tabaco, ganado vacuno y cultivos varios. Fundada en 1716. El 22 de enero de 1896 arribó la columna invasora, dirigida por Maceo, poniendo fin al hecho militar más extraordinario de la guerra de independencia. Topotopónimo.

Mantua, río. Vertiente norte. Nace en las alturas de Pizarras del Norte, cordillera de Guaniguanico, en los 22° 22' 54" lat. N y los 84° 04' 05" long. O, a 200 m de altura. Desemboca en la bahía de Guadiana, golfo de México, en los 22° 12' 25" lat. N y los 84° 24' 17" long. O, mun. Mantua. Largo:

69 km. Área de la cuenca: 292,7 km². Gasto: 5,54 m³/s. Atraviesa la llanura Norte de Pinar del Río en dirección E-O y tiene 20 afluentes. Sus aguas son aprovechadas, parcialmente, para el riego del arroz, hortalizas, pastos y cultivos varios. Topotopónimo.

Manuel Ascunce. Poblado de Tercer Orden del municipio Pinar del Río, a 14,1 km al ESE de la cabecera provincial, enlazada a esta por terraplén, en los 22° 22' 15" lat. N y los 83° 31' 30" long. O, en la llanura Sur de Pinar del Río, a 25 m de altura; 234 hab.; 83 viv. (2012). Población vinculada al cultivo del tabaco, cultivos varios y cítricos. Aparece en el censo del 2002. Epotopónimo.

Manuel Lazo. (Cayuco). Asentamiento urbano. Pueblo de Tercer Orden del municipio Sandino, a 19 km al SSO de la cabecera municipal, enlazada a esta por carretera, en los 21° 58' 54" lat. N y los 84° 13' 00" long. O, en la llanura de Guanahacabibes, a 7 m de altura; 4676 hab.; 1517 viv. (2012), población estimada en el 2008: 4 947 hab. Población vinculada a la actividad forestal y el cultivo del tabaco. Surge en 1898. Epotopónimo.

Manuel Lazo-Cortés, carretera. Se extiende desde el asentamiento Manuel Lazo en los 21° 58' 50" lat. N y los 84° 13' 01" long. O hasta el asentamiento Cortés en los 22° 02' 34" lat. N y los 83° 59' 51" long. O, municipio de Sandino. Permite la comunicación con varios asentamientos como son Las Martinas, La Grifa, Babineyes y otros. Región físico-geográfica llanura de Guanahacabibes. Largo: 31,07 km, ancho de pavimento: 5 m. Categoría: vía local.

Manuel Sanguily. Asentamiento urbano. Pueblo de Tercer Orden del municipio La Palma, a 11 km al NNE de la cabecera municipal,

enlazada a esta por carretera, en los 22° 49' 05" lat. N y los 83° 31' 32" lat. O, en la llanura Norte de Pinar del Río, a 10 m de altura; área: 0,9 km²; 4414 hab.; 1519 viv. (2012). Población vinculada al cultivo de la caña de azúcar. Surge en 1921 por la aparición del Central Niágara. Topotopónimo.

Máquina, laguna La. Vertiente sur. Situado en la llanura Sur de Pinar del Río, al SO de la granja avícola Santiago Rodríguez en los 22° 13' 34" lat. N y los 83° 48' 04" long. O, mun. San Luís. Área: 0,04 km². Vegetación típica de lagunas. Se utiliza para el riego de cultivos varios. Pragmatopónimo.

Marañón, El. Poblado de Tercer Orden del municipio Mantua, a 1 km al NO de la cabecera municipal, enlazada a esta por carretera, en los 22° 19' 59" lat. N y los 84° 22' 12" long. O, en la llanura Norte de Pinar del Río, a 15 m de altura; 279 hab.; 92 viv. (2012). Población vinculada al cultivo del tabaco. Aparece en el censo de 1981. Fitotopónimo.

Marañones, Los. Caserío del municipio Pinar del Río, a 7,9 km al N de la cabecera provincial, enlazada a esta por carretera, en los 22° 28' 28" lat. N y los 83° 42' 02" long. O, en la llanura Sur de Pinar del Río, a 50 m de altura; 88 hab.; 25 viv. (2012). Población vinculada al cultivo del tabaco y cultivos varios. Aparece en el censo del 2002. Fitotopónimo.

Maravillas, Las. Caserío del municipio San Juan y Martínez, a 4,7 km al SSE de la cabecera municipal, enlazada a esta por carretera, en los 22° 15' 10" lat. N y los 83° 49' 20" long. O, en la llanura Sur de Pinar del Río, a 25 m de altura; 160 hab.; 66 viv. (2012). Población vinculada al cultivo del tabaco. Aparece en el censo de 1970. Fitotopónimo.

Marbajitas, río

Marbajitas, río. Vertiente norte. Nace a 340 m de un manantial en la meseta de Cajalbana, cordillera de Guaniguanico, en los 22° 47' 40" lat. N y los 83° 24' 34" long. O, mun. La Palma. Desemboca en los 22° 52' 10" lat. N y los 83° 27' 57" long. O. Largo aproximado: 17,1 km. Área de la cuenca: 22,6 km². La dirección de la corriente es S-N de forma permanente. Las márgenes presentan una alta erosión, con tres afluentes, dos por la margen derecha y uno por la margen izquierda. La vegetación es de bosque de galería, con especies de flora como la pomarrosa, el copey, ocuje y palma principalmente. La fauna acuática está representada por camarones, truchas, anguilas, entre otras. El material de fondo es fangoso. Sus aguas se utilizan para el riego de cultivos varios. No es navegable. Fitotopónimo.

Marcelo Luis. Poblado de Tercer Orden del municipio Viñales, a 6,3 km al NNE de la cabecera municipal, enlazada a esta por carretera, en los 22° 39' 19" lat. N y los 83° 41' 22" long. O, en la sierra de los Órganos, cordillera de Guaniguanico, a 130 m de altura; 203 hab.; 71 viv. (2012). Población vinculada a la actividad forestal. Aparece en el censo del 2002. Epotopónimo.

Marcos Vásquez. Caserío del municipio Pinar del Río, a 25 km al SSE de la cabecera provincial, enlazada a esta por terraplén en los 22° 23' 28" lat. N y los 83° 33' 20" long. O, en la llanura Sur de Pinar del Río, a 35 m de altura; 101 hab.; 45 viv. (2012). Aparece en el censo de 1981. Población vinculada a cultivos varios y tabaco. Cognotopónimo.

María Antonia. Caserío del municipio Viñales, a 22,6 km al N de la cabecera municipal, enlazada a esta por carretera, en los 22° 45'

30" lat. N y los 83° 43' 38" long. O, en la llanura Norte de Pinar del Río, a 10 m de altura; 133 hab.; 46 viv. (2012). Población vinculada a la avicultura, cultivos varios y ganadería. Aparece en el censo de 1981. Cognomotopónimo.

María La Gorda, las tetas de.

Costa sur, península de Guanahacabibes, perteneciente a la RB Península de Guanahacabibes, a 44 km al NE del asentamiento Sandino, en los 21° 48' 18" lat. N y los 84° 30' 42" long. O, mun. Sandino. Playa acumulativa de arenas organógenas arrecifales con alto contenido rocoso y fuerte pendiente. Profundidades de 10 m. Complejo de vegetación de costa arenosa. El nombre se lo debe a dos prolongaciones semejantes a dos senos de una mujer y es identificado por los pescadores por ese mismo nombre. Somatopónimo.

María la Gorda, playa. Costa sur, en la ensenada de Corrientes, a 42 km al SO del asentamiento Sandino, en los 21° 49' 00" lat. N y los 84° 29' 49" long. O, mun. Sandino. Largo de la franja costera: 2,5 km. Faja de arena con aguas muy cristalinas y profundidades entre 200 y 300 m a 1 km de la costa, con pendiente relativamente fuerte, con evidencias de procesos erosivos mediante afloramientos del material rocoso. En este lugar brota agua potable de una casimba y se encuentra el Centro de Buceo Internacional María la Gorda, un importante atractivo turístico del territorio. Este territorio fue visitado por embarcaciones piratas. Somatopónimo.

Marilyn. Caserío del municipio Consolación del Sur, a 4,6 km al NNO de la cabecera municipal, enlazada a esta por carretera, en los 22° 32' 23" lat. N y los 83° 30' 00" long. O, en la llanura Sur de Pinar del Río, a 65 m de altura; 187 hab.; 69

viv. (2012). Población vinculada a los cultivos varios y la ganadería. Aparece en el censo de 1981. Cognomotopónimo.

Marimba, cueva de La. En la sierra de los Órganos, cordillera de Guaniguanico, se ubica en los 22° 37' 33" lat. N y los 83° 47' 56" long. O, mun. Viñales. Largo: 40 m. Altura: 150 m. Constituida en calizas masivas del Jurásico Superior-Cretácico. Al exterior suelos esqueléticos con vegetación de bosque semideciduo mesófilo. Fauna compuesta por murciélagos, reptiles, insectos y jufías. En el interior del Hoyo de Los Cimarrones y utilizados por estos como refugio eventual a principios del siglo XIX. Su nombre se debe al grupo de estalactitas que suenan armoniosamente al ser golpeadas. Pragmatopónimo.

Marmota, ensenada de la. Costa sur, a 15 km al S del asentamiento Alonso de Rojas, en los 22° 14' 29" lat. N y los 83° 19' 58" long. O, mun. Consolación del Sur. Ensenada estrecha y alargada hacia el interior, con un canal de entrada de 460 m. Costa baja con vegetación de manglares, con profundidades de 1,8 m. Zootopónimo.

Martí. Poblado de Primer Orden del municipio Sandino, a 11 km al NE de la cabecera municipal, enlazada a esta por carretera, en los 22° 08' 52" lat. N y los 84° 08' 14" long. O, en la llanura Guane-Mantua, a 50 m de altura; 1105 hab; 415 viv. Aparece en el 1970. Población vinculada a los cultivos varios y servicios. Epotopónimo.

Martí. Caserío del municipio Guane, a 9 km al SO de la cabecera municipal, enlazada a esta por carretera, en los 22° 08' 52" lat. N y los 84° 08' 14" long. O, en la llanura Guane-Mantua, a 50 m de altura; 59 hab; 21 viv. (2012). Aparece en el 2002. Población vinculada

Mártires de La Palma, embalse

a cultivos varios y los servicios. Epotopónimo.

Martina Chica, laguna La. Vertiente sur. Situada en la llanura Guane-Mantua, 7,5 km al NE del asentamiento Manuel Lazo, en los 22° 01' 05" lat. N y los 84° 09' 12" long. O, mun. Sandino. Área: 0,1 km². Rodeada de pantanos con vegetación acuática. Es una laguna permanente. Se utiliza para regar plantaciones cítricas. Cognomotopónimo.

Martina Grande, laguna. Vertiente norte. Situada en la llanura Guane-Mantua, en los 22° 01' 35" lat. N y los 84° 08' 52" long. O, mun. Sandino. Área: 0,05 km². Es permanente y de agua dulce con orillas cenagosas. Sus aguas se utilizan para el riego de los cultivos de cítricos. Cognomotopónimo.

Martinas, Las. Asentamiento urbano. Pueblo de Tercer Orden del municipio Sandino, a 27 km al SSE de la cabecera municipal, enlazada a esta por carretera, en los 21° 58' 00" lat. N y los 84° 08' 46" long. O, en la llanura de Guanahacabibes, a 10 m de altura; área: 1,04 km²; 2794 hab.; 1015 viv. (2012). Población vinculada al cultivo del tabaco y la forestal. Aparece antes de 1900. Cognomotopónimo.

Mártires de La Palma. Poblado de Tercer Orden del municipio La Palma, a 8 km al OSO de la cabecera municipal, enlazada a esta por carretera, en los 22° 43' 40" lat. N y los 83° 37' 10" long. O, en la sierra de los Órganos, cordillera de Guaniguanico, a 60 m de altura; 204 hab.; 78 viv. (2012). Fundado el 28 de septiembre 1978. Población vinculada a cultivos varios y forestales. Aparece en el censo de 1981. Epotopónimo.

Mártires de La Palma, embalse. Situado en la llanura Norte de Pinar del Río, aproximadamente a 7 km del asentamiento La Palma, en

Maspotón, laguna

los 22° 45' 46" lat. N y los 83° 30' 20" long. O, mun. La Palma. Altura del dique 24 m, Volumen: 13,40 Mm³. El río que represa se llama Puercos. Sus aguas son utilizadas principalmente para el abasto a la población del municipio La Palma, se utiliza también en el riego de la caña de azúcar. Este embalse se construyó para utilizar sus aguas en el CAI Manuel Sanguily, pero posteriormente y por la necesidad de abastecer al pueblo de La Palma se construye la planta potabilizadora con el objetivo de lograr una mayor calidad en sus aguas para abastecer a la población. Su nombre está dado a la memoria de varios compañeros que fueron fusilados por esbirros batistianos en el municipio. Epotopónimo.

Maspotón, laguna. Vertiente sur. Situada en la llanura Sur de Pinar del Río, 2,5 km al NE de punta Carraguao, en los 22° 25' 00" lat. N y los 83° 13' 00" long. O, mun. Los Palacios. Área: 6 km². Es una laguna permanente. Se utiliza como coto de caza y de pesca.

Maximino López. Caserío del municipio de San Luis, a 11 km al NNE de la cabecera municipal, enlazada a esta por terraplén, en los 22° 18' 38" lat. N y los 83° 45' 08" long. O, en la llanura Sur de Pinar del Río, a 30 m de altura; 180 hab.; 61 viv. (2012), población estimada en el 2008: 462 hab. Población vinculada al cultivo del tabaco. Aparece en el censo de 1970. Epotopónimo.

Masón. (El Vizcaíno). Poblado de Primer Orden del municipio Pinar del Río, a 5 km al SSO de la cabecera provincial, enlazada a esta por carretera, en los 22° 22' 47" lat. N y los 83° 43' 44" long. O, en la llanura Sur de Pinar del Río, a 65 m de altura; 1316 hab.; 474 viv. (2012). Población vinculada al cultivo del tabaco y la avicultura.

Aparece en el censo de 1981. Cognotopónimo.

Media Casa, estero. Costa sur, golfo de Batabanó, a 27,5 km al SSE del asentamiento Los Palacios, en los 22° 20' 37" lat. N y los 83° 09' 23" long. O, mun. Los Palacios. Pequeño estero de costa baja pantanosa que comunica una laguna costera interior con el mar. Sus orillas están cubiertas de mangle. Ancho: 40 m, largo: 632 m. Pragmatopónimo.

Media Casa, punta. Costa sur, golfo de Batabanó, a 28 km al SSE del asentamiento Los Palacios, en los 22° 21' 17" lat. N y los 83° 08' 45" long. O, mun. Los Palacios. Costa baja pantanosa, con grandes bosques de mangle, al fondo se encuentra la laguna homónima. Pragmatopónimo.

Medio, arroyo El. Vertiente sur. Nace en los 22° 39' 08" lat. N y los 83° 27' 12" long. O, mun. Consolación del Sur. Desemboca en el río La Bija, en los 22° 34' 18" lat. N y los 83° 24' 33" long. O. Corre en dirección N-S. Largo: 17,60 km. Presenta dieciséis afluentes, diez en la margen derecha y seis en la izquierda. Sus aguas se utilizan para el riego de cultivos varios y tabaco. Su corriente es permanente. No es navegable. Fisiotopónimo.

Medio, sierra del. En la sierra de los Órganos, cordillera de Guaniguanico, en la parte norte occidental de esta, su centro se encuentra en los 22° 37' lat. N y los 83° 47' long. O, mun. Viñales. Altura máxima: 600 m. Extensión: 18 km². Constituida por rocas calizas estratificadas, calizas masivas, calcarenitas y micritas del Jurásico Superior-Cretácico Superior. El relieve está formado por montañas pequeñas en forma de bloques monoclinales y carsificados. Los suelos son ferralíticos rojo, amarillento y rojo lixiviado.

La vegetación es de mogotes. En la fauna se encuentran dentro de los mamíferos endémicos, la jutía carabalí y dentro de las aves, el ruiseñor, el pájaro mosca, el tocororo, el juan chiví y el negrito. La importancia económica del lugar radica en la actividad forestal. En el interior de la sierra existen, solamente, senderos y caminos. Topónimo de orientación.

Mégano de Casiguas, cayo. Costa norte, a 24 km al NNE del asentamiento La Palma, en los 22° 55' 32" lat. N y los 83° 26' 03" long. O. Área: 0,25 km². La costa este es una playa; la norte baja, cubierta por altos mangle; y la oeste baja, arenosa con algunos claros donde se forman playas. Hacia el N del cayo se encuentra una barrera coralina. Se conoce también como cayo Paraíso, nombre dado por el famoso escritor Ernest Hemingway. Zootopónimo.

Melones, ensenada. Costa norte, al SSO de la bahía de Guadiana, 24 km al OSO del asentamiento Sandino, en los 22° 01' 20" lat. N y los 84° 27' 30" long. O, mun. Sandino. Largo máximo: 4 km. Ancho máximo: 7 km. Profundidad máxima: 5 m. Fondo aplacerado de arena y fango. En partes de esta existen cabezos rocosos sumergidos. Fitotopónimo.

Melones, estero. Costa norte, ensenada Melones, RB Península de Guanahacabibes, a 28,7 km al OSO del asentamiento Sandino, en los 22° 00' 54" lat. N y los 84° 28' 45" long. O, mun. Sandino. Pequeño estero de costa baja pantanosa que comunica la laguna costera interior de igual nombre y otros arroyuelos con el mar. Sus orillas están cubiertas de mangle. Posee un ancho de 10 m y una longitud de 120 m. Fitotopónimo.

Melones, laguna. Vertiente norte. Situada en la llanura de Guana-

hacabibes, a 11 km al ENE de punta Gorda, en los 21° 58' 53" lat. N y los 84° 28' 04" long. O, mun. Sandino. Área: 0,01 km². Es permanente. De agua dulce y rodeada de pantanos. Fitotopónimo.

Mendoza, mogote de. (V. Paso Real de Guane, cerro).

Mendoza, sierra. (V. Paso Real de Guane, cerro).

Mesa, cueva de. En la sierra de los Órganos, cordillera de Guaniguanico, se ubica en los 22° 32' 37" lat. N y los 83° 50' 46" long. O, mun. Viñales. Largo: 5000 m. Altura: 250 m. Constituida en calizas masivas del Jurásico Superior-Cretácico. Forma parte de la Gran Caverna de Santo Tomás. Al exterior suelos esqueléticos con complejo de vegetación de mogotes. Fauna compuesta por murciélagos, reptiles, arácnidos e insectos. Acceso por la comunidad El Moncada, a solo 100 m. El lugar es un sitio de habitación aborigen hace 3000 años. Aquí se organizó la primera milicia del país, Los Malagones, lugar de graduación del primer curso de la Escuela Nacional de Espeleología de las M.T.T, con asistencia del ministro de las FAR, el 2 de diciembre de 1984. Cognomotopónimo.

Mestanza. Caserío del municipio Pinar del Río, a 15 km al ONO de la cabecera provincial, enlazada a esta por carretera, en los 22° 27' 41" lat. N y los 83° 47' 07" long. O, en la sierra de los Órganos, cordillera de Guaniguanico, a 130 m de altura; 68 hab.; 31 viv. (2012). Población vinculada a cultivos varios y a la forestal. Aparece en el censo de 1970. Fisiotopónimo.

Micons, El. Poblado de Tercer Orden del municipio La Palma, a 10 km al S de la cabecera municipal, enlazada a esta por carretera, en los 22° 40' 57" lat. N y los 83° 31' 03" long. O, en la sierra de los Órganos, cordillera de Guaniguanico,

Microcyca Calocoma

a 140 m de altura; 228 hab.; 75 viv. (2012). Población vinculada al cultivo del café y la forestal. Aparece en el censo del 2002. Pragmatopónimo.

Microcyca Calocoma y su hábitat.

Ubicación: municipios de la provincia PR: La Palma, Viñales, Minas de Matahambre, Los Palacios, Consolación del Sur y Pinar del Río, ocupando un área ubicada entre los 20° 25' 50" y 22° 47' 30" lat. N y 83° 17' 50" y 83° 58' 30" long. O. Categoría: Monumento Nacional: Resolución No. 60. 5/6/89. Tipo: Sitio Natural. Esta especie vegetal es exclusiva de Pinar del Río, conocida como Palma Corcho, ha logrado adaptarse a cambios ecológicos extremos, distribuida en colonias en varios municipios. Data del periodo Carbonífero, Era Paleozoica o de los periodos Triásico o Jurásico de la Era Mesozoica.

Mil Cumbres. Área Protegida localizada en el límite de la sierra de los Órganos y la sierra del Rosario, cordillera de Guaniguanico, en los 22° 45' 11" lat. N y los 83° 23' 29" long. O, mun. La Palma. Altura: 180 m. Constituidas por rocas calizas, esquistos, pizarras serpentinitas, sobre las que se han desarrollado suelos lateríticos y primitivos. Además existen suelos ferralíticos rojos típicos, lixiviados ferríticos fersialíticos, pardos con carbonatos y sin carbonatos y esqueléticos aluviales. La vegetación está compuesta por bosques con grado de degradación variables, predominando los pinares sobre esquistos y pizarras, vegetación de galerías y en menor grado los cuabales, encinares y pluvisilvas. Hay 178 especies agrupadas en 60 familias. Las más representativas son *Rubiaceae*, *Euphorbiaceae*, *Sapindaceae*, *Sapotaceae*, *Lauraceae*, *Polygomaceae*, *Areca-*

ceae, etc. Hay alto endemismo. La fauna está representada por aves, existen 144 especies faunísticas. Clase de aves: 133 especies, 31,5 % migratorias y 33,3 % de endemismo: ruiseñor, tocororo, carpintero verde, cotorra, etc. En los reptiles está el majá de Santa María. Mamíferos como jutías congas y carabalí, venados, perro jíbaro, gatos jíbaros, búfalos de agua, unos introducidos y otros autóctonos. El objetivo que se persigue con esta AP es la conservación de sus ecosistemas. El estado de conservación puede considerarse bueno. La actividad económica fundamental es la forestal, ganadera, protección a la flora y a la fauna. Su acceso es por caminos y terraplenes. Aprobación nacional. Categoría de Manejo: Área Protegida de Recursos Manejados. El Pan de Guajaibón, toda el área al O hasta Cajalbana y de estas dos elevaciones hasta el sur de sierra de La Güira, son parte del Área Protegida de Recursos Manejados Mil Cumbres.

Mina, cueva de La. En la península de Guanahacabibes, se ubica en los 21° 54' 46" lat. N y los 84° 12' 27" long. O, mun. Sandino. Largo: 40 m. Altura: 10 m. Su acceso es a través de la vereda de Marrero, que conduce de La Jarreta a La Peña. Su origen es freático. Se encuentra en una zona formada por calizas biogénicas de edad Holoceno, presenta en el exterior una vegetación de bosque semidecidual mesófilo. En la fauna se pueden encontrar, reptiles, mamíferos e insectos. La misma es un sitio arqueológico aborigen alterado, con muestra de arte rupestre aborigen. Campamento y taller de armería de fuerzas del Ejército Libertador entre 1896 y 1898. Monumento Local, declarado por la Comisión Nacional

de Monumentos. Resolución 63. 28/09/89. Pragmatopónimo.

Mina Capitán Alberto Fernández Montes de Oca. Se localiza en el municipio Minas de Matahambre calle Hospital s/n. Tiene un patrimonio industrial que es parte ineludible de la herencia cultural de los pueblos, estrechamente vinculado a la evolución económica, política y social de la humanidad. Después del cierre definitivo de la actividad industrial, se ha propuesto conservar alguno de los elementos tecnológicos del proceso de producción, la torre e instalaciones del pozo No. 2, la nave del guinche grande, sus maquinarias y la estación funicular aérea. Categoría: Monumento Nacional: Resolución No. 166. 24/01/2000. Tipo: Construcción Industrial. Epotopónimo.

Mina Constancia, mogote de. En las alturas de Pizarras del Norte, cordillera de Guaniguanico, 14 km al SO del asentamiento La Palma, en los 22° 41' 37" lat. N y los 83° 39' 58" long. O, mun. Viñales. Altura: 312,2 m. Está constituido por rocas calizas del Jurásico a Cretácico. Predominan suelos esqueléticos con vegetación de matorral latifolio xeromorfo. Cognomotopónimo.

Mina La Constancia. Poblado de Tercer Orden del municipio Viñales, a 12,9 km al NNE de la cabecera municipal, enlazada a esta por carretera, en los 22° 41' 51" lat. N y los 83° 40' 35" long. O, en la sierra de los Órganos, cordillera de Guaniguanico; 484 hab.; 178 viv. (2012). Población vinculada a la actividad forestal. Aparece en el censo de 1970. Minerotopónimo.

Minas de Matahambre. Municipio de la provincia de Pinar del Río, situado al ONO de esta, en los 22° 35' 01" lat. N y los 83° 56' 45" long. O. LÍMITES: al norte, el golfo de

México; al este, los municipios de Viñales y Pinar del Río; al sur, el municipio de San Juan y Martínez; al oeste, los municipios de Guane y Mantua. ÁREA Y POBLACIÓN: 857,90 km²; 33 030 habitantes (2012). CABECERA: Minas de Matahambre. GEOGRAFÍA FÍSICA: el relieve es bastante complejo; al norte, se encuentra la llanura Norte de Pinar del Río, el resto del territorio lo atraviesa la sierra de los Órganos, cordillera de Guaniguanico y las alturas de Pizarras del Norte y del Sur. La hidrografía está representada por los ríos Cuyaguatete, Malas Aguas, Nombre de Dios, Pan de Azúcar y Macurije. Predominan los suelos hidromórficos pantanosos con mineral, ferralíticos rojos y los poco evolucionados. ECONOMÍA (2013): Actividades fundamentales: agricultura, silvicultura, explotación de materiales de la construcción, producción de plomo. La superficie agrícola constituye el 24,6 % de la superficie de tierra firme, el grado de utilización de la misma es del 55 %. Los cultivos principales son: arroz, cultivos varios, tabaco. La superficie forestal constituye el 92,7 % de la superficie no agrícola predominando los bosques naturales y artificiales (coníferas). DEMOGRAFÍA (2012): población urbana: 65,03 %. Densidad de población: 38,5 hab./km². COMUNICACIONES: posee una red de carreteras de diferentes órdenes (109 km). Minero-topónimo.

Minas de Matahambre. Asentamiento urbano. Pueblo de Segundo Orden, cabecera del municipio del mismo nombre, a 48 km al NO de la capital provincial, enlazada a esta por carretera, en los 22° 35' 01" lat. N y los 83° 56' 45" long. O, en la sierra de los Órganos, cordillera de Guaniguanico, a 130 m de altura; área: 2,87 km²; 8872

Mirador, El

hab. 3 159 viv. (2012). Población dedicada a los cultivos de tabaco, silvicultura y la extracción de minerales polimetálicos. Fundada entre 1913 y 1914. Minero topónimo.

Mirador, El. Poblado de Tercer Orden del municipio San Juan y Martínez, a 15 km al NE de la cabecera municipal, enlazada a esta por carretera, en los 22° 21' 00" lat. N y los 83° 45' 50" long. O, llanura Sur de Pinar del Río, a 30 m de altura; 299 hab.; 48 viv. (2012). Población vinculada al cultivo del tabaco. Aparece en el censo de 1981. Fisiotopónimo.

Mirador, loma de. (V. Jazmines, loma de los).

Mireles, laguna. Vertiente sur. Situado en la llanura Sur de Pinar del Río, al S del asentamiento San Luís, en los 22° 11' 31" lat. N y los 83° 45' 56" long. O, mun. San Luís. Área: 0,15 km². Vegetación típica de lagunas. En esta laguna desemboca el arroyo Los Palos. Cognomotopónimo.

Miriam 1, embalse. Vertiente norte. Situado en la llanura Norte de Pinar del Río, al NE del asentamiento Manuel Sanguily en los 22° 50' 36" lat. N y los 83° 27' 54" long. O, mun. La Palma. Altura del dique: 14,50 m. Volumen: 2,300 Mm³. Presenta un dique de materiales locales, el mismo es transitable aún con vehículos. Se utiliza para el riego de tabaco y cultivos varios. Su explotación se inició en el año 1970. Cognomotopónimo.

Miriam 4, embalse. Vertiente norte. En la llanura Norte de Pinar del Río, al NE del asentamiento Manuel Sanguily en los 22° 51' 24" lat. N y los 83° 27' 41" long. O, mun. La Palma. Altura del dique: 9,20 m. Volumen: 2,300 Mm³. Presenta un dique de materiales locales, abundante vegetación en los taludes, principalmente marabú. El mismo es transitable. Se utiliza para el

riego de tabaco y cultivos varios. Su explotación se inició en el año 1972. Cognomotopónimo.

Mogote Uno. Caserío del municipio Consolación del Sur, a 15 km al NNE de la cabecera municipal, enlazada a esta por carretera, en los 22° 36' 17" lat. N y los 83° 27' 36" long. O, en la llanura Sur de Pinar del Río, a 100 m de altura; 135 hab.; 49 viv. (2012). Población vinculada a los cultivos varios y la ganadería. Aparece en el censo de 1970. Fisiotopónimo.

Molina. Caserío del municipio Guane, a 12,7 km al SE de la cabecera municipal, enlazada a esta por carretera, en los 22° 09' 25" lat. N y los 84° 03' 21" long. O, en la llanura de Guane-Mantua, a 26 m de altura; 182 hab.; 63 viv. (2012). Población vinculada al cultivo del tabaco y cultivos varios. Aparece en el censo de 1970. Cognomotopónimo.

Moncada, El. Asentamiento urbano. Poblado de Tercer Orden del municipio Viñales, a 17,9 km al OSO de la cabecera municipal, enlazada a esta por carretera, en los 22° 32' 59" lat. N y los 83° 50' 18" long. O, en la sierra de los Órganos, cordillera de Guaniguanico, a 130 m de altura; área: 0,3 km²; 473 hab.; 152 viv. (2012). Población vinculada a la forestal. Comunidad inaugurada el 15 de septiembre de 1961. En este lugar se encuentra el Monumento a "Los Malagones". Epotopónimo.

Moncada, valle del. (V. Santo Tomás, valle de).

Montañeses, ensenada. Costa norte, a 10 km al N del asentamiento La Palma, en los 22° 50' 20" lat. N y los 83° 33' 50" long. O, mun. La Palma. Costa baja pantanosa cubierta de mangle con profundidades máximas de 1,2 m. La ensenada posee un perfil abierto, con relieve parcelado y fondo cu-

bierto de material orgánico (fango). En ella desemboca el río Puercos. Cognomotopónimo.

Monte Alegre. Caserío del municipio Pinar del Río, a 14 km al ENE de la cabecera provincial, enlazada a esta por carretera, en los 22° 26' 21" lat. N y los 83° 36' 33" long. O, en la llanura Sur de Pinar del Río, a 35 m de altura; 63 hab.; 25 viv. (2012). Población vinculada al cultivo del tabaco y cultivos varios. Aparece en el censo de 1970. Fisiotopónimo

Monte, loma del. Forma parte de sierra de los Órganos, cordillera de Guaniguanico, cuyo centro se ubica en los 22° 13' 10" lat. N y los 83° 58' 22" long. O, mun. Guane. Altura: 256,5 m. Fm. geológica Arroyo Cangre, constituida por metareniscas, esquistos clorítico-moscovíticos, mármoles, metavulcanitas. Suelos esqueléticos con vegetación de bosque semidecíduo mesófilo. Fauna compuesta de moluscos, reptiles, anuros, aves, mamíferos, e insectos. Fisiotopónimo.

Monterrey. Poblado de Tercer Orden del municipio San Juan y Martínez, a 2,3 km al NNE de la cabecera municipal, enlazada a esta por carretera, en los 22° 17' 25" lat. N y los 83° 49' 50" long. O, en la llanura Sur de Pinar del Río, a 20 m de altura; 426 hab.; 140 viv. (2012). Población vinculada al cultivo del tabaco. Aparece en el censo de 1970. Cognomotopónimo.

Montezuelo: Poblado de Segundo Orden del municipio Mantua, a 8 km al SSE de la cabecera municipal, enlazada a esta por carretera, en los 22° 04' 30" lat. N y los 84° 15' 42" long. O, en la sierra de los Órganos, cordillera de Guaniguanico, a 50 m de altura; 573 hab.; 203 viv. (2012). Población vinculada al cultivo del tabaco y

a la forestal. Aparece en el censo de 1970. Fitotopónimo.

Montezuelo, valle de. Llanura norte, su centro se encuentra en los 22° 20' 40" lat. N y los 84° 12' 30" long. O, mun. Mantua. Altura máxima: 50 m. Extensión: 8 km². Constituido por rocas areno-arcillosas del Jurásico inferior a medio. Los suelos son ferralíticos cuarcíticos amarillos. Cultivos, principalmente tabaco, viandas, granos y hortalizas. La fauna está compuesta por aves, reptiles, insectos, anuros y jutías. La importancia económica del lugar radica en la producción de tabaco, viandas y ganado porcino. La carretera de Guane a Mantua es la vía de acceso. Este lugar era un sitio de crianza mercedado en el siglo XVII; poblado después por vegueros. Además aquí radicó el teatro de operaciones de la primera parte del combate de Montezuelo, ventilado en septiembre de 1896, entre tropas coloniales y mambisas, comandada por Antonio Maceo. Fitotopónimo.

Morales, Los. Poblado de Tercer Orden del municipio Consolación del Sur, a 1,8 km al O de la cabecera municipal, enlazada a esta por carretera, en los 22° 30' 08" lat. N y los 83° 31' 42" long. O, en la llanura Sur de Pinar del Río, a 50 m de altura; 492 hab.; 187 viv. (2012). Población vinculada a los cultivos varios y a la ganadería. Aparece en el censo de 1981. Cognomotopónimo.

Morejón. Poblado de Segundo Orden del municipio San Juan y Martínez, a 3 km al ENE de la cabecera municipal, enlazada a esta por carretera, en los 22° 17' 10" lat. N y los 83° 48' 50" long. O, en la llanura Sur de Pinar del Río, a 25 m de altura; 682 hab.; 263 viv. (2012). Población vinculada a la forestal. Aparece en el censo de 1970. Cognomotopónimo.

Morejones, arroyo Los

Morejones, arroyo Los. Vertiente sur. Nace en las Pizarras del Sur, en los 22° 34' 32" lat. N y los 83° 38' 05" long. O, mun. Viñales. Vierte sus aguas en el arroyo Las Yeguas, en los 22° 32' 59" lat. N y los 83° 37' 00" long. O, mun. Consolación del Sur. Al S de su desembocadura se encuentra el poblado de Pilotos, a 2 km. Corre en dirección N-S. Presenta a lo largo de sus márgenes una vegetación de pinares. Sus aguas se utilizan para el riego del cultivo de tabaco. Su corriente es intermitente. No es navegable. Cognomotopónimo.

Morros de Piedras, ensenada los.

Costa norte, a 3,5 km al O de la instalación turística Las Tumbas, Perteneciente a la RB Península de Guanahacabibes, en los 21° 54' 00" lat. N y los 84° 53' 50" long. O, a 75 km al SO del asentamiento Sandino. Costa baja acumulativa, con formaciones de vegetación costera, en la que se destacan los manglares, en su interior se observan los cayos Los Pájaros y Triste. Las profundidades alcanzan los 3 m. Fisiotopónimo.

Morros, estero los. Costa norte, a 3,6 km al O de la instalación turística Las Tumbas, península de Guanahacabibes, en los 21° 53' 34" lat. N y los 84° 54' 07" long. O, mun. Sandino, a 75 km al SO del asentamiento Sandino. Costa baja pantanosa acumulativa, con manglares, con gran aporte de materia orgánica, en él desemboca el estero El Correo. Aguas muy poco profundas, de alrededor de 0,5 m. Pragmatopónimo.

Morros, punta los. Costa norte, a 3 km al O de la instalación turística Las Tumbas, Perteneciente a la RB Península de Guanahacabibes, en los 21° 53' 58" lat. N y los 84° 54' 21" long. O, mun. Sandino, a 75 km al SO del asentamiento

Sandino. Costa baja pantanosa acumulativa, con bosque de mangle. Hacia el O aparece la única costa alta con un pequeño acantilado de 1,5-2 m del norte de la península; donde en la actualidad existe una instalación marítima para el servicio mecánico y abastecimiento de combustible. Pragmatopónimo.

Muerto, punta del. Costa norte, en la RB Península de Guanahacabibes, a 76,5 km al OSO del asentamiento Sandino, en los 21° 54' 53" lat. N y los 84° 55' 45" long. O, mun. Sandino. Costa acumulativa de arenas organógenas arrecifales, con pendiente abrupta y contenido de cantos rodados. Vegetación de costa arenosa, en los que se destaca los uverales, guanales e hicacos. Somatopónimo.

Mulata, La. Poblado de Segundo Orden del municipio La Palma, a 25,67 km al NE de la cabecera municipal, enlazada a esta por carretera, en los 22° 51' 25" lat. N y los 83° 22' 53" long. O, en la llanura Norte de Pinar del Río, a 15 m de altura; 676 hab.; 243 viv. (2012). Población vinculada al cultivo de la caña. Aparece en el 1943. Somatopónimo.

Mulata, La. Caserío del municipio San Luis, a 10,7 km al N de la cabecera municipal, enlazada a esta por carretera, en los 22° 20' 22" lat. N y los 83° 46' 54" long. O, en la llanura Sur de Pinar del Río, a 40 m de altura; 170 hab.; 32 viv. (2012). Población vinculada al cultivo del tabaco. Aparece en el censo de 1981. Somatopónimo.

Mulata, ensenada de La. Costa norte, a 1 km al N del asentamiento La Mulata, en los 22° 55' 20" lat. N y los 83° 23' 05" long. O, mun. La Palma. Largo máximo: 6 km. Ancho máximo: 9 km. Profundidad máxima: 9 m. Saliente de costas

Musulmanes, cueva de los

bajas, cubiertas de mangle, con algunos segmentos acantilados de baja altura y color rojizo. Somatopónimo.

Mulata, playa La. Costa norte, ensenada de La Mulata, a 1 km al N del asentamiento La Mulata, en los 22° 52' 09" lat. N y los 83° 22' 54" long. O, mun. La Palma. Largo de la franja costera: 500 m. Somatopónimo.

Mulo, arroyo. Vertiente norte. Nace en el Llano de Manacas, en los 22° 41' 40" lat. N y los 83° 45' 18" long. O, mun. Viñales. Largo aproximado: 6,74 km. Desemboca en el río Bejuquera, en los 22° 40' 26" lat. N y los 83° 47' 35" long. O, atravesando Ceja del Negro. Corre en dirección N-S. Presenta a lo largo de sus márgenes una vegetación bosque galería. Sus aguas se utilizan para el riego del cultivo de tabaco. Su corriente es permanente. No es navegable. Zootopónimo.

Mulo, embalse El. Vertiente norte, en los 22° 26' 15" lat. N y los 84° 51' 20" long. O, mun. Minas de Matahambre. Altura del dique: 29 m. Un volumen de 7,515 Mm³. Represa las aguas del río Cuyaguaje. Las aguas del embalse son utilizadas para la industria y el riego de cultivos varios. Este embalse fue terminado en 1993 con un costo de 2,500 MP. Zootopónimo.

Murguía, loma de. En la sierra de los Órganos, cordillera de Guaniguanico, su centro se ubica en los 22° 34' 45" lat. N y los 83° 40' 27" long. O, mun. Viñales. Extensión: 1 km². Altura: 143 m. Constituida por rocas areno-arcillosa del Jurásico Superior-Cretácico. Los suelos son esqueléticos. La vegetación es de cultivos y pastos naturales. Fauna compuesta por insectos, reptiles, moluscos, anuros y aves. Su importancia económica radica

en la producción de viandas. Su acceso es por un terraplén que se enlaza con la carretera de Viñales-Pinar del Río. Cognomotopónimo.

Murias, pasa de. Costa norte, archipiélago de los Colorados, a 18 km al NNO del poblado Mantua, en los 22° 26' 45" lat. N y los 84° 19' 47" long. O, mun. Mantua. Costa baja, comunica el canal Santa Isabel y la pasa Buenavista de Tierra con la pasa Dimas (Santa Rosa), su amplitud mínima es de 1,9 m limitada por bajos. Profundidades máximas de 3 m sobre fondo de arenas finas y fango. Cognomotopónimo.

Muro, cueva del. En la sierra de los Órganos, cordillera de Guaniguanico, se ubica en los 22° 38' 29" lat. N y los 83° 48' 16" long. O, mun. Viñales. Largo: 100 m. Altura: 300 m. Constituida por calizas masivas del Jurásico Superior-Cretácico. A exterior suelos esqueléticos con complejo de vegetación de mogotes. Fauna compuesta por murciélagos, reptiles, insectos y jutías. Acceso a través de un camino que enlaza al terraplén Pons-Pan de Azúcar, a 4 km al SO. El lugar fue un refugio de cimarrones a principios del siglo XIX. El nombre proviene de la presencia de un muro cerca de la boca de la cueva, levantado con piedras sueltas, con aparente finalidad de aislar el interior. Pragmatopónimo.

Musulmanes, cueva de los. En la península de Guanahacabibes, se ubica en los 21° 50' 05" lat. N y los 84° 53' 38" long. O, mun. Sandino. Largo: 30 m. Altura: 3 m. Su acceso a través de la vereda Los Cayuelos-La Jocuma. De origen freático, sobre calizas margosas de la Fm. Vedado. En el exterior vegetación de bosque semidecíduo mesófilo. Fauna compuesta

Musulmanes, cueva de los

por murciélagos, reptiles, jutías e insectos. La misma es un sitio arqueológico muy alterado. En el área apareció una herramienta de piedra tallada con técnica protoarcaica y material exótico para Cuba occidental. Su nombre proviene de la tradición popular, la cual la señala como campamento de piratas o “musulmanes”. Cognomotopónimo.

N

Naranjitos, Los. Caserío del municipio La Palma, a 16 km al SE de la cabecera municipal, enlazada a esta por terraplén, en los 22° 40' 32" lat. N y los 83° 29' 20" long. O, en la sierra de los Órganos, cordillera de Guaniguanico, a 140 m de altura; 122 hab.; 49 viv. (2012). Población vinculada a la forestal. Aparece en el censo del 2002. Fitotopónimo.

Naranjo, costanera del. En la sierra de los Órganos, cordillera de Guaniguanico, su centro se ubica en los 22° 41' 00" lat. N y los 83° 44' 57" long. O, mun. Viñales. Extensión: 2 km². Altura: 50 m. Constituida por rocas calizas del Jurásico Superior-Cretácico. Los suelos son ferralíticos sobre caliza poco profundos. La vegetación es de cultivos y pastos naturales. Fauna compuesta por insectos, reptiles, anuros, jutías y aves. Su importancia económica radica en la producción de viandas y ganado menor. Su acceso es por un terraplén que comunica con el Llano de Manacas. Fitotopónimo.

Naranjo, río. Vertiente sur. Nace en los 22° 22' 40" lat. N y los 83° 47' 48" long. O, mun. San Juan y Martínez. Desemboca en los 22° 13' 10" lat. N y los 83° 57' 13" long. O. Corre en dirección NO-SE. Largo: 12,35 km. Presenta seis afluentes, tres en la margen derecha y tres en la izquierda. Sus aguas se utilizan para el riego de cultivos varios. Su corriente es permanente. No es navegable. Fitotopónimo.

Narigón, mogote del. En la sierra de los Órganos, cordillera de Guaniguanico, su centro se ubica en los 22° 41' 06" lat. N y los 83° 28' 54" long. O, mun. La Palma.

Extensión: 0,3 km². Altura: 157,2 m. Constituido por rocas calizas del Jurásico Superior-Cretácico. Suelos esqueléticos con complejo de vegetación de mogotes. La fauna está compuesta por moluscos, insectos, aves, reptiles y jutías. Su acceso es por un camino que enlaza la carretera Laguna de Piedra-La Palma. Fue paradero de cimarrones a principios del siglo XIX. La tradición popular lo vincula con el Indio Grande y el Indio Chico. Pragmatopónimo.

Navarro, río. Vertiente norte. Nace en los 22° 24' 26" lat. N y los 84° 13' 03" long. O, mun. Mantua. Desemboca en la ensenada Las Blancas, en los 22° 27' 48" lat. N y los 84° 16' 48" long. O. Largo: 13,6 km. Área de la cuenca: 19,7 km². La dirección de la corriente es S-N de forma permanente. Las márgenes presentan una baja erosión, con once afluentes, cuatro por la margen derecha y siete por la margen izquierda. La vegetación es abundante compuesta por bosques de galería y pinos, con especies de flora como helechos, guano prieto y palma cana. La fauna está representada por insectos, aves y algunos mamíferos. Sus aguas se utilizan para el riego de cultivos varios. No es navegable. Cognomotopónimo.

Negrita, salto La. Vertiente sur. En la llanura Sur de Pinar del Río, 3 km al NE del pueblo de Pilotos, en los 22° 34' lat. N y los 83° 44" long. O, mun. Consolación del Sur. Altura: 4 m. Se alimenta del río La Leña. Cognomotopónimo.

Negritos, laguna Los. Vertiente sur. Se encuentra ubicada al SE del asentamiento Briones Montoto en los 22° 21' 31" lat. N y los 83° 33' 38" long. O, mun. Pinar del Río. Área: 0,05 km². Vegetación típica de lagunas. Se utiliza para el riego de cultivos varios. Zootopónimo.

Negritos, manantial Los

Negritos, manantial Los. Vertiente norte. Nace en los 22° 41' 56" lat. N y los 83° 38' 09" long. O, mun. La Palma. El acceso hasta él es bueno, encontrándose cerca del manantial Caliente. Este no emerge de forma puntual, no pudiéndose determinar por donde sale el agua ya que la vegetación es muy abundante en toda la zona por donde corre hasta llegar al río. El gasto es de 20 L/s aproximadamente y presenta escurrimiento permanente, los campesinos la utilizan para el abasto y regadío, utilizando un motor. Este manantial mantiene un escurrimiento bastante estable ya que los gastos no varían. Zootopónimo.

Negros, loma de Los. En la sierra de los Órganos, cordillera de Guaniguanico, su centro se encuentra en los 22° 14' 46" lat. N y los 84° 16' 45" long. O, mun. Mantua. Altura máxima: 50 m. Extensión: 5 km². Constituida por rocas areno-arcillosas del Jurásico inferior a medio. Los suelos son esqueléticos sobre pizarras y esquistos. Vegetación de bosque de pinos. Fauna compuesta por aves, reptiles, insectos, anuros y jutías. La importancia económica del lugar radica en la producción de madera. Acceso a través del terraplén al batey de Montezuelo. Aquí se posicionó la retaguardia de las fuerzas colonialistas durante la primera fase del combate de Montezuelo, en septiembre de 1896. Después hubo allí una fortificación de campaña del ejército colonialista. Cognomotopónimo.

Negros, río Los. Vertiente sur. Nace en los 22° 17' 38" lat. N y los 83° 53' 30" long. O, mun. San Juan. Largo aproximado: 8,88 km. Desemboca en el río San Juan y Martínez, en los 22° 16' 16" lat. N y los 83° 50' 18" long. O. Corre en dirección N-S. Presenta a lo largo

de sus márgenes una vegetación de bosque galería. Tiene catorce afluentes, ocho en la margen derecha y seis a la izquierda. Sus aguas son utilizadas para el riego de cultivos varios. La corriente es permanente. No es navegable. Cognomotopónimo.

Nevollo, cueva. (V. Palmarito-Hoyo-Cimarrones-Pan de Azúcar, sistema cavernario).

Nigua, laguna. Vertiente sur. Llanura Sur de Pinar del Río. Se encuentra ubicada al S del asentamiento Loma de Candelaria, en los 22° 35' 31" lat. N y los 83° 22' 55" long. O, mun. Consolación del Sur. Área: 0,02 km². Vegetación típica de lagunas. Se utiliza para el riego cultivos varios. Fitotopónimo.

Nombre de Dios, embalse. Vertiente norte. Llanura Norte de Pinar del Río, en los 22° 36' 24" lat. N y los 84° 00' 34" long. O, mun. Minas de Matahambre. Altura del dique: 24 m. Volumen: 17,00 Mm³. El río que represa se llama Nombre de Dios. Este embalse necesita trabajos de rehabilitación, pero el mismo está previsto para el abasto al pueblo de Santa Lucía y para el riego de cultivos varios. Su nombre está ligado al nombre del río que embalsa. Topotopónimo.

Nombre de Dios, ensenada. Costa norte, a 15 km al NO del asentamiento Minas de Matahambre, en los 22° 41' 21" lat. N y los 84° 02' 35" long. O, mun. Minas de Matahambre. Largo máximo: 6 km. Ancho máximo: 7 km. Profundidad máxima: 2 m. El acceso a esta ensenada es por una pasa. Hagiotopónimo.

Nombre de Dios, río. Vertiente norte. Nace en las alturas de Pizarras del Norte, cordillera de Guaniguanico, en los 22° 30' 18" lat. N y los 83° 58' 36" long. O, a 250 m de altura. Desemboca en la ensenada de Nombre de Dios, en los 22° 39' 54" lat. N y los 84° 01' 27" long. O, mun.

Minas de Matahambre. Largo: 33,3 km. Área de la cuenca: 75,6 km². Atraviesa la llanura Norte de Pinar del Río en dirección S-N y tiene 13 afluentes. Hagiopónimo.

Norte de Pinar del Río, llanura.

Situada en el borde noroccidental de la isla de Cuba, en los 22° 47' 31" lat. N y los 83° 37' 51" long. O, mun. Mantua, Minas de Matahambre, Viñales, La Palma y Bahía Honda. Ocupa una superficie alargada y estrecha. Área: 525 km². Altura media: 40 a 50 m. Zona integrada por rocas sedimentarias y vulcanógenas con edades comprendidas entre el Jurásico superior y el Eoceno inferior, y cuerpos magmáticos (gabros) y rocas ultrabásicas del complejo ofiolítico (serpentinita, gabros y diabasas). En la mitad suroccidental, estas rocas están cubiertas por estructuras de sobrecorrimento de la zona de Guaniguanico; este conjunto del basamento plegado y fallado, está parcialmente cubierto por depósitos de la cobertura neógeno-cuaternaria. En el relieve se conservan numerosos restos que permiten identificar superficies marinas originales del Pleistoceno; las más bajas son planas acumulativas y abrasivo-acumulativas, parcialmente pantanosas, las altas están muy desmembradas por los procesos fluviales y denudativos, los cuales han condicionado la diferenciación litológica del relieve (alturas petromórficas y depresiones). Está regada por ríos y arroyos que terminan en zonas pantanosas, antes de verter sus aguas en el golfo de México, se destacan Malas Aguas, Mani Mani y Las Pozas. Sobre los niveles costeros se desarrollan suelos hidromórficos de los tipos pantanosos y gley amarillo cuarcítico. Sobre los más elevados, los sue-

los son ferralíticos y poco evolucionados en el O, y pardos en el E. El bosque de mangle se extiende en toda la franja costera, hacia el interior dominan en el occidente, los pinares y los herbazales con áreas de cultivos agrícolas, y de matorrales, y algunos restos de bosques. La economía descansa en la agricultura (tabaco, viandas, hortalizas y caña de azúcar), la explotación forestal, la ganadería, la pesca y la industria (metalúrgica y azucarera). Los lugares habitados de la zona son los pueblos de Puerto Esperanza, Santa Lucía y el poblado de Dimas. Dispone de una red vial. Topónimo de orientación.

Nueve y medio a La Coloma. Poblado de Tercer Orden del municipio Pinar del Río, a 9,5 km al SSE de la cabecera provincial, enlazada a esta por carretera, en los 22° 20' 24" lat. N y los 83° 39' 42" long. O, en la llanura Sur de Pinar del Río, a 35 m de altura; 439 hab.; 161 viv. (2012). Población vinculada a los cultivos varios y tabaco. Aparece en el censo de 1981. Topónimo de Orientación.

O

Obispo, laguna del. Costa sur, a 13,3 km al SSO del asentamiento San Luís, en los 22° 10' 22" lat. N y los 83° 49' 35" long. O, mun. San Luís. Laguna costera interior de costa baja, con vegetación de mangle, sus profundidades máximas no sobrepasan los 0,8 m. Hagiotopónimo.

Océano, playa. (V. Gatas, playa Las)

Ocho a La Coloma. Poblado de Tercer Orden del municipio Pinar del Río, a 8 km al SSE de la cabecera provincial, enlazada a esta por carretera, en los 22° 20' 58" lat. N y los 83° 39' 50" long. O, en la llanura Sur de Pinar del Río, a 30 m de altura; 219 hab.; 75 viv (2012). Población vinculada al cultivo del tabaco y cultivos varios. Aparece en el censo de 1970. Topónimo de Orientación.

Ocho a San Juan. (Río Feo). Poblado de Tercer Orden del municipio Pinar del Río, a 8 km al SO de la cabecera provincial, enlazada a esta por carretera, en los 22° 21' 30" lat. N y los 83° 44' 46" long. O, en la llanura Sur de Pinar del Río, a 55 m de altura; 306 hab.; 106 viv. (2012). Población vinculada al cultivo del tabaco y cultivos varios. Aparece en el censo de 1981. Topónimo de Orientación.

Ocho, cueva del. En la sierra de los Órganos, cordillera de Guaniguánico, cuyo centro se ubica en los 22° 37' 57" lat. N y los 83° 45' 03" long. O, mun. Viñales. Fm. geológica Guasasa, constituida en calizas masivas. Al exterior suelos esqueléticos con complejo de vegetación de mogotes. Fauna compuesta de moluscos, reptiles, anuros, aves, murciélago, e insectos. Topónimo de orientación.

Ocujal, arroyo. Vertiente sur. Nace en los 22° 19' 44" lat. N y los 83° 38' 36" long. O, mun. Pinar del Río. Desemboca en el arroyo Caña Prieta, en los 22° 16' 45" lat. N y los 83° 36' 22" long. O. Largo: 14,2 km. Corre en dirección N-S. El estado del nacimiento es crítico, deformado completamente por la acción del hombre, aparece una laguna convertida en un tranque la cual es utilizada para el riego de arroz. La vegetación está caracterizada por algunos arbustos de Marabú. En su nacimiento se le conoce también por el nombre Pata de Gallina. En un tramo de este arroyo existe una micropresa llamada Ocujal. Los suelos están poco conservados y el relieve es llano. Su corriente es permanente y no es navegable. Fitotopónimo.

Ocuje, El. Poblado de Segundo Orden del municipio Consolación del Sur, a 5,8 km al NE de la cabecera municipal, enlazada a esta por carretera, en los 22° 32' 20" lat. N y los 83° 29' 12" long. O, en la llanura Sur de Pinar del Río, a 65 m de altura; 596 hab.; 233 viv. (2012). Población vinculada a los cultivos varios y a la ganadería. Aparece en el censo de 1970. Fitotopónimo.

Ocujes, laguna Los. Vertiente sur. Situada en la llanura Sur de Pinar del Río. Se encuentra ubicada en los 22° 13' 15" lat. N y los 83° 48' 54" long. O, mun. San Luís. Área: 0,005 km². Vegetación típica de lagunas. Se utiliza para el riego de cultivos varios. Fitotopónimo.

Ojo de Agua, río. Vertiente norte. Nace en las alturas del asentamiento de Playuelas, en los 22° 43' 42" lat. N y los 83° 45' 48" long. O, mun. Viñales. Largo aproximado: 6,59 km. Desemboca en una laguna ubicada en la ensenada de Playuelas, en los 22° 45' 12" lat. N y los 83° 47' 34" long. O. Corre en

dirección S-N. Presenta a lo largo de sus márgenes una vegetación de bosque galería y al final de su curso atraviesa un manglar. Sus aguas son utilizadas para el riego de cultivos. La corriente es permanente. No es navegable. Fisiotopónimo.

Oliva, La. Poblado de Tercer Orden del municipio Mantua, a 13 km al NNO de la cabecera municipal, enlazada a esta por carretera, en los 22° 23' 00" lat. N y los 84° 18' 14" long. O, en la llanura Norte de Pinar del Río, a 25 m de altura; 263 hab.; 88 viv. (2012). Población vinculada a cultivos varios y a la forestal. Aparece en el censo del 2002. Fitotopónimo.

Once de la Central. Caserío del municipio Pinar del Río, a 11 km al NE de la cabecera municipal, enlazada a esta por carretera, en los 22° 28' 38" lat. N y los 83° 37' 21" long. O, en la llanura Sur de Pinar del Río, a 50 m de altura; 54 hab.; 21 viv. (2012). Población vinculada a los cultivos varios y al tabaco. Aparece en el censo de 1981. Topónimo de Orientación.

Órganos, cordillera de los. (V. Órganos, sierra de los).

Órganos, sierra de los. En la cordillera de Guaniguanico, limita al N y O, con las alturas de Pizarras del Norte; al S, con las alturas de Pizarras del Sur y; al E, la sierra del Rosario, cuyo centro se encuentra en los 22° 27' 20" lat. N y los 83° 57' 28" long. O, mun. Guane, Minas de Matahambre, Viñales, La Palma y Los Palacios. Altura máxima: 617 m. Ancho: 11 km. Largo: 77 km. Extensión: 570 km². Enclavada en una compleja estructura geológica, determinada por la ocurrencia de diferentes estilos tectónicos en su proceso de evolución geológica y geomorfológica: sobrecorrimientos (estructura alpino-típica), y movimientos verticales y horizontales.

Las rocas predominantes en el área son las calizas, de diferente litología, espesor y distribución, abundan estratificadas en capas delgadas intermezcladas con capas arenarcillosas, con frecuentes restos de fósiles. Se presenta aquí una ausencia de rocas eoceno-miocénicas y luego aparecen los sedimentos sueltos pliocuaternarios en la columna estratigráfica, ellos están compuestos por areniscas y conglomerados de color abigarrado blanco, rojo y grisáceo de origen lacustre y aluvial, fundamentalmente. El relieve se corresponde con la litología y la estructura, así en consonancia con la estructura alpina son morfoestructuras formadas en el basamento plegado preeoceno superior y forma un sistema de bloques y horst en mantos de sobrecorrimiento con predominio de ascensos neotectónicos moderados. Los principales tipos que componen esta sierra, son las montañas pequeñas y las submontañas de bloque monoclinales, carsificadas. Entre las formas peculiares se encuentran las cársicas que aparecen en todas sus variedades y dimensiones, en donde se destacan los mogotes y poljas y, por ello se considera esta sierra como ejemplo del carso cónico y de torre tropical. Dentro de los límites de la sierra se localiza una serie de depresiones tanto interiores como limítrofes con los orónimos vecinos de origen fluvio-cársico como son los conocidos valles de Viñales, de Isabel María, Luis Lazo y otros. Los suelos son, en su mayoría, ferralíticos: rojos típicos, amarillentos, rojos lixiviados, poco productivos como resultado de factores limitantes como son: pendiente con crecimiento, erosión y rocosidad. La vegetación predominante es la de mogotes,

Oscura, cueva

cultivos con focos de pastos y vegetación secundaria. La fauna está compuesta por mamíferos endémicos terrestres como las jutías carabalíes y reptiles, así como aves endémicas como el tocororo, la chillina, la paloma verde y la perdiz. La economía del área descansa en la agricultura; tabaco, café, maíz, frutos menores, recursos forestales, además de la minería y el turismo. Entre los lugares habitados con que cuenta la zona se pueden citar los siguientes: los pueblos de Viñales, Sumidero y los poblados de Cabezas, San Carlos, Pons, San Andrés e Isabel María. Las principales vías de comunicación son las carreteras que enlazan los principales puntos poblados y otras dirigidas hacia la cabecera provincial.

Oscura, cueva. En la sierra de los Órganos, cordillera de Guaniguanico, se ubica en los 22° 25' 23" lat. N y los 83° 56' 57" long. O, mun. Minas de Matahambre. Largo: 592,4 m. Constituida por calizas masivas del Jurásico Superior-Cretácico. Suelos esqueléticos sobre calizas. Complejo de Vegetación de mogotes. Fauna compuesta por moluscos, murciélagos, reptiles, anuros, insectos y jutías. En la etapa prehispánica se utilizaba como vía de comunicación entre el valle de San Carlos y Hoyo de Potrerito. El origen de la cueva es fluvial, la misma es un cauce abandonado del río Cuyaguaje, por el Resolladero. Fisiotopónimo.

Ovas (Línea del Ferrocarril)-Briones Montoto, carretera. Se extiende desde el asentamiento de Las Ovas en los 22° 25' 41" lat. N y los 83° 35' 34" long. O hasta el asentamiento de Briones Montoto en los 22° 21' 04" lat. N y los 83° 33' 00" long. O, municipio Pinar del Río. Región físico-geográfica llanura Sur de Pinar del Río. Largo:

9,15 km, ancho de pavimento: 5 m. Categoría: vía colectora.

Ovas, Las. Pueblo de Tercer Orden del municipio Pinar del Río, a 10 km al E de la cabecera municipal, enlazada a esta por carretera, en los 22° 25' 46" lat. N y los 83° 35' 38" long. O, en la llanura Sur de Pinar del Río, a 44 m de altura; 3062 hab.; 1009 viv. (2012). Población vinculada al cultivo del tabaco, cítricos y cultivos varios. Aparece en el 1919. Fitotopónimo.

Ovas-Entronque de Ovas-Entronque Carretera Pinar del Río a Viñales, carretera. Se extiende desde asentamiento Las Ovas, perteneciente al municipio de Pinar del Río en los 23° 26' 08" lat. N y los 83° 36' 12" long. O, hasta la carretera Pinar del Río-Viñales Circuito Norte en los 22° 36' 39" lat. N y los 83° 42' 42" long. O. Representa una vía alternativa para la comunicación más rápida con Viñales desde la capital del país ya que esta intercepta la Autopista Nacional con un paso a desnivel (Intercambio de Ovas), antes de llegar a la ciudad pinareña. Se desarrolla, en dirección norte, sobre varios niveles topográficos y dos distritos físico-geográficos: llanura Sur de Pinar del Río y la sierra de los Órganos cordillera de Guaniguanico. Esta vía actualmente tiene una importancia relevante para la actividad turística. Largo: 12,90 km, ancho de pavimento: 6 m. Categoría: vía colectora.

P

Padillas, loma las. En la sierra de los Órganos, cordillera de Guaniguanico, cuyo centro se ubica en los 22° 32' 42" lat. N y los 83° 50' 02" long. O, mun. Viñales. Altura: 276 m. Fm. geológica San Cayetano, constituida por areniscas, lutitas, argilitas, esquistos filitoideos. Suelos esqueléticos con vegetación de bosque de pinares. Fauna compuesta de moluscos, reptiles, anuros, aves, mamíferos, animales domésticos e insectos. Pragmatopónimo.

Pajarito. Caserío del municipio La Palma, a 15 km al NNE de la cabecera municipal, enlazada a esta por terraplén en los 22° 49' 27" lat. N y 83° 35' 10" long. O, en la llanura Norte de Pinar del Río, a 5 m de altura; 25 hab; y 243 viv; (2012). Aparece en el 1970. Población vinculada a cultivos varios. Zootopónimo.

Pajarito, playa. Costa norte, 9 km al NE del asentamiento La Palma, en los 22° 49' 28" lat. N y los 83° 35' 09" long. O, mun. La Palma. Pequeña playa de aguas claras con fondo arenorrocoso y una estrecha franja de arena en su orilla. Zootopónimo.

Pajarito, punta. Costa norte, a 0,5 km al E de playa Pajarito, y a 0,9 km al NE de la Base de Campismo de igual nombre, en los 22° 49' 33" lat. N y los 83° 34' 58" long. O, mun. La Palma. Costa baja pantanosa con aportes terrígenos del río Guacamaya. Gran cantidad de manglares. Zootopónimo.

Pájaros, cayo los. Costa norte, archipiélago de los Colorados, a 1,5 km al N del asentamiento costero Río del Medio, en los 22° 37' 33" lat. N y los 84° 04' 55" long. O, mun.

Minas de Matahambre. Costa baja cenagosa, cubierto de mangle, de suelos de alta salinidad y gran contenido de materia orgánica, con un área de 0,06 km². Zootopónimo.

Pájaros, estero Los. (V. Caracoles, estero los).

Pájaros, laguna Los. (V. Caracoles, laguna los).

Palacio de Guasch. Se localiza en el municipio Pinar del Río, Categoría: Monumento Local: Resolución No. 165. 24/01/2000. Tipo: Construcción doméstica. Se ubica en la Ave. José Martí # 202, /Ave. Comandante Pinares y Hermanos Saiz. El inmueble construido por el propio Dr. Guasch, constituye uno de los ejemplos más representativos del eclecticismo en Cuba y primer edificio de Pinar del Río que utilizó hormigón armado en su construcción.

Palacios, Los. Municipio de la provincia de Pinar del Río, situado al ENE de esta, en los 22° 35' 15" lat. N y los 83° 14' 50" long. O. LÍMITES: al norte, los municipios de La Palma y San Cristóbal; al este, el municipio de San Cristóbal; al sur, el golfo de Batabanó; al oeste, los municipios, Consolación del Sur y La Palma. ÁREA Y POBLACIÓN: 764,51 km²; 39072 habitantes (2012). CABECERA: Los Palacios. GEOGRAFÍA FÍSICA: la llanura Sur de Pinar del Río ocupa 80 % del territorio, al norte la cordillera de Guaniguanico. La hidrografía está representada por los ríos San Diego, Bacunagua, Los Palacios y los embalses La Juventud, Bacunagua y Los Palacios, posee 2 manantiales de agua mineromedicinales, el de San Diego de los Baños y el de Bermejales. Prevalcen los suelos pardos rojizos, fersialíticos, ferralíticos e hidromórficos. ECONOMÍA (2013): Actividades fundamentales: agricultura, industria arrocera

Palacios, Los

y la pesca. La superficie agrícola constituye el 58 % de la superficie de tierra firme, el grado de utilización de la misma es del 65,7 %. Los cultivos principales son: arroz, cultivos varios, tabaco y plátano. La superficie forestal constituye el 60,7 % de la superficie no agrícola predominando los bosques naturales. DEMOGRAFÍA (2012): población urbana 74,26 %. Densidad de población 51,1 hab./km². COMUNICACIONES: la autopista Nacional y la carretera Central atraviesan el territorio en dirección este-oeste y posee una red de vías (108 km), el FFCC atraviesa el municipio en la misma dirección (16,2 km). Cognomotopónimo.

Palacios, Los. Asentamiento urbano. Pueblo de Primer Orden. Cabecera del municipio del mismo nombre, a 49 km al E de la capital provincial, enlazada a esta por la carretera Central, autopista nacional y el FFCC, en los 22° 35' 15" lat. N y los 83° 14' 50" long. O, en la llanura Sur de Pinar del Río, a 40 m de altura; 17195 hab.; 6091 viv. (2012). Población dedicada a los cultivos varios, arroz, silvicultura, la explotación del ganado vacuno, la producción de confecciones textiles y molino de arroz. Sus orígenes datan de 1760. Cognomotopónimo.

Palacios, embalse Los. Vertiente sur. Situado en la llanura Sur de Pinar del Río, 5 km al NNO del asentamiento Los Palacios, en los 22° 37' 52" lat. N y los 83° 17' 37" long. O, mun. Los Palacios. Área: 5,6 km². Volumen: 46,27 Mm³. Represa las aguas del río Los Palacios, que son utilizadas para el riego de los cultivos de arroz, viandas, hortalizas y en la acuicultura. El nombre proviene del río que alimenta a este embalse. Topotopónimo.

Palacios, río Los. Vertiente sur. Nace en la sierra del Rosario, cordillera

de Guaniguanico, en los 22° 46' 45" lat. N y los 83° 19' 15" long. O, a 400 m de altura. Desemboca en la ensenada de Dayaniguas, en los 22° 22' 30" lat. N y los 83° 14' 21" long. O, mun. Los Palacios. Largo: 73,7 km. Área de la cuenca: 350 km². Gasto: 3,8 m³/s. Corre en dirección N-S y tiene 5 afluentes. En su curso superior el río se llama Macurije. (V. embalse Los Palacios). Cognomotopónimo.

Palencia, ensenada. Costa norte, en la porción SE de la bahía de Guadiana, a 15 km al SO del asentamiento Sandino, en los 22° 00' 29" lat. N y los 84° 19' 46" long. O, mun. Sandino. Largo máximo: 2,5 km. Ancho máximo: 4 km. Profundidad máxima: 5 m. Fondo aplacerado de arena y fango. Existe un criadero de ostiones.

Palma, La. Municipio de la provincia de Pinar del Río, situado al NNE de esta, en los 22° 45' 00" lat. N y los 83° 33' 06" long. O. LÍMITES: al norte, el golfo de México; al este, los municipios Bahía Honda y San Cristóbal; al sur, los municipios Los Palacios y Consolación del Sur; al oeste, el municipio de Viñales. ÁREA Y POBLACIÓN: 641,70 km²; 34920 habitantes (2012). CABECERA: La Palma. GEOGRAFÍA FÍSICA: el relieve es complejo, al norte, la llanura Norte de Pinar del Río y al este, la sierra del Rosario, cordillera de Guaniguanico, donde se destaca la sierra de Cajálbana (466 m), al oeste una parte de la sierra de los Órganos, perteneciente a la misma cordillera, donde se destaca el valle de San Andrés 37,6 % de tierras agrícolas y 58,9 % de tierras forestales, respecto a la superficie total. Se produce caña de azúcar 7 % y cultivos varios (granos, hortalizas y tubérculos) 12,1 %. Se explota el ganado vacuno. Industria: azucarera. La hidrografía

está representada por los ríos San Marcos, La Jagua, Caimito, Puercos y Arroyo Rico. Predominan los suelos hidromórficos al norte, y en el resto del municipio se alternan los ferralíticos rojos y púrpuras poco evolucionados. ECONOMÍA (2013): Actividades fundamentales: agricultura, silvicultura y producción de madera aserrada. La superficie agrícola constituye el 36,6 % de la superficie de tierra firme, el grado de utilización de la misma es del 49,8 %. Los cultivos principales son: arroz, cultivos varios, tabaco y plátano. La superficie forestal constituye el 94,6 % de la superficie no agrícola predominando los bosques artificiales y naturales. DEMOGRAFÍA (2012): población urbana 49,02 %. Densidad de población 54,4 hab./km². COMUNICACIONES: posee una red de carreteras (111,6 km). Fitotopónimo.

Palma, La. Asentamiento urbano. Pueblo de Segundo Orden. Cabecera del municipio del mismo nombre, a 56 km al NNE de la cabecera provincial, enlazada a esta por carretera, en los 22° 45' 00" lat. N y los 83° 35' 06" long. O, en la sierra de los Órganos, cordillera de Guaniguanico, a 50 m de altura; área: 1,84 km²; 9700 hab.; 3245 viv. (2012). Población dedicada al cultivo del tabaco, frutos menores, café y silvicultura. Su fundación ocurrió hacia mediados del siglo XIX. En marzo de 1896 se llevó a cabo el asalto al poblado por las fuerzas de Maceo. Fitotopónimo.

Palma, río la. Vertiente norte. Nace a 160 m de un manantial, en los 22° 43' 58" lat. N y los 83° 32' 35" long. O, mun. La Palma. Desemboca al pie de la sierra de Viñales, en los 22° 38' 33" lat. N y los 83° 44' 01" long. O. Largo: 5 km. Área de la cuenca de 3,2 km². La dirección de la corriente es S-N de forma per-

manente. Las márgenes no presentan erosión, la vegetación está compuesta por bosque de galería, compuesta por algunas especies de flora como la pomarrosa, el copey y ocuje, principalmente. La fauna acuática está representada por truchas y anguilas. El valle por el cual corre se presenta en forma de U. Sus aguas se utilizan para el riego de cultivos varios. No es navegable. Fitotopónimo.

Palma Corcho. (V. *Microcyca Calocoma* y su hábitat).

Palma Rubia, ensenada de. Costa norte, archipiélago de los Colorados, a 16 km al NNE del asentamiento La Palma, en los 22° 52' 28" lat. N y los 83° 28' 48" long. O, mun. La Palma. Costa baja pantanosa acumulativa, con profundidades alrededor del bajo de 5 m con relieve submarino irregular, compuesto por zonas relativamente profundas y bajos de 0,9 m. Fitotopónimo.

Palma Sola, estero. Costa norte. Perteneciente a la RB Península de Guanahacabibes, a 56,5 km al SO del asentamiento Sandino, en los 21° 56' 17" lat. N y los 84° 44' 13" long. O, mun. Sandino. Brazo de mar que comunica la laguna de igual nombre con el mar, sus costas son bajas cubiertas de mangle. Fitotopónimo.

Palmanagua. Caserío del municipio Los Palacios, a 20 km al NO de la cabecera municipal, enlazada a esta por terraplén, en los 22° 39' 19" lat. N y los 83° 22' 02" long. O, en la sierra de Los Órganos, cordillera de Guaniguanico, a 102 m de altura; 89 hab; 39 viv. (2012). Aparece en el año 2009. Población vinculada a la forestal. Fitotopónimo.

Palmarito. Poblado de Tercer Orden del municipio Sandino, a 33 km al SE de la cabecera municipal, enlazada a esta por carretera, en

Palmarito, río

los 22° 57' 50" lat. N y los 84° 07' 02" long. O, en la llanura de Guanahacabibes, a 8 m de altura; 462 hab.; 165 viv. (2012). Población vinculada al cultivo del tabaco y cultivos varios. Aparece en el censo de 1981. Fitotopónimo.

Palmarito, río. Vertiente norte. Nace al NE del mogote Coco Solo aproximadamente a 1 km, en los 22° 37' 32" lat. N y los 83° 41' 01" long. O, mun. Viñales. Desemboca al pie de la sierra de Viñales, en los 22° 38' 33" lat. N y los 83° 44' 01" long. O. Largo aproximado: 9,31 km. Presenta a lo largo de sus márgenes una vegetación de bosque galería. S.C.T.C. río Esmeralda. Sus aguas se utilizan para el riego del cultivo de tabaco. Su corriente es permanente. No es navegable. Fitotopónimo.

Palmarito-Hoyo Cimarrones-Pan de Azúcar, sistema cavernario.

En la sierra de los Órganos, cordillera de Guaniguanico, 7 km al NO del pueblo de Viñales, en los 22° 39' 00" lat. N y los 83° 44' 00" long. O, mun. Viñales. Altura: 106 m. Largo: 35 km. Sistema cavernario de forma lineal y de origen fluvial, con rocas calizas, donde existen residuarios paleontológicos de fauna y evidencias arqueológicas de cimarronerías. Incluye las cuevas Camisa Rota, Gallardo, Nevollo y Palmarito. Topónimo de orientación.

Palo Seco. Caserío del municipio Viñales, a 24,7 km al NE de la cabecera municipal, enlazada a esta por carretera, en los 22° 43' 00" lat. N y los 83° 49' 30" long. O, en la llanura Norte de Pinar del Río, a 25 m de altura; 105 hab.; 41 viv. (2012). Población vinculada a la Forestal. Aparece en el censo del 2002. Fitotopónimo.

Palo, punta del. Costa norte, Perteneciente a la RB Península de Guanahacabibes, a 32 km al OSO

del asentamiento Sandino, en los 22° 02' 23" lat. N y los 84° 31' 03" long. O, mun. Sandino. Costa baja pantanosa acumulativa, con formaciones de vegetación costera, en la que se destacan los manglares, con gran aporte de materia orgánica. Presencia de lagunas costeras. Fitotopónimo.

Palometa, laguna de Las. Vertiente sur. Situada en la llanura Guane-Mantua, 10 km al SSE del pueblo de Isabel Rubio, en los 22° 06' 50" lat. N y los 84° 02' 06" long. O, mun. Guane. Área: 0,25 km². Rodeada de mangles. Se comunica con el río Cuyaguatije por un arroyo. Es una laguna permanente. Zootopónimo.

Pamplona. Caserío del municipio San Juan y Martínez, a 20,7 km al SO de la cabecera municipal, enlazado a esta por terraplén, en los 22° 10' 15" lat. N y los 83° 56' 08" long. O, en la llanura Sur de Pinar del Río, a 7,5 m de altura; 60 hab.; 20 viv. (2012). Población vinculada al cultivo del tabaco. Aparece en el censo de 1981. Topotopónimo.

Pan de Azúcar, mogote. En la sierra de los Órganos, cordillera de Guaniguanico, 12,5 km al NE del pueblo de Minas de Matahambre, en los 22° 37' 44" lat. N y los 83° 50' 07" long. O, mun. Minas de Matahambre. Altura: 225 m. Predominan los suelos esqueléticos y los ferralíticos rojos. Su vegetación es de matorral latifolio xeromorfo y bosque semideciduo. Su primer nombre fue Pico Garrido. Pragmatopónimo.

Pan de Azúcar, río. Vertiente norte. Nace en la sierra de los Órganos, cordillera de Guaniguanico, en los 22° 34' 24" lat. N y los 83° 53' 30" long. O, a 110 m de altura. Desemboca en el golfo de México, en los 22° 44' 45" lat. N y los 83° 51' 25" long. O, mun. Minas de Mata-

hambre. Largo: 28,7 km. Área de la cuenca: 148 km². Gasto: 4,13 m³/s. Atraviesa las alturas de Pizarras del Norte y la llanura Norte de Pinar del Río en dirección S-N y tiene 13 afluentes. Sus aguas son aprovechadas para el abasto de centros industriales y el riego. Pragmatopónimo.

Pan de Azúcar, sierra de. En la sierra de los Órganos, cordillera de Guaniguanico, 4 km al ONO del asentamiento El Moncada, en los 22° 33' 30" lat. N y los 83° 53' 00" long. O, mun. Viñales. Largo máximo: 2 km. Ancho máximo: 1,5 km. Altura máxima: 283 m. Serie de elevaciones mogóticas sobre suelos esqueléticos, con rocas calizas y vegetación de matorral latifolio xeromorfo. S.C.T.C. sierra de Pons. Pragmatopónimo.

Pan de Azúcar, valle de. En la sierra de los Órganos, cordillera de Guaniguanico, 11,5 km al NE del asentamiento Minas de Matahambre, en los 22° 37' 05" lat. N y los 83° 50' 40" long. O, mun. Minas de Matahambre. Altura: 74 m. Largo: 4 km. Ancho: 2,5 km. Sus suelos son, fundamentalmente, aluviales, con cultivos de tabaco, viandas, frutos menores y pastos. Pragmatopónimo.

Panamericana-San Luís, carretera. Se extiende desde la carretera Pinar del Río-La Fe (Panamericana) en los 22° 20' 47" lat. N y los 83° 46' 52" long. O, hasta el asentamiento de San Luís en los 22° 20' 47" lat. N y los 83° 46' 52" long. O. Es la vía de comunicación más importante del municipio de San Luís con la ciudad de Pinar del Río, así como de los asentamientos que se encuentran a lo largo de extensión. Región físico geográfica llanura Sur de Pinar del Río. Largo: 8 km, ancho de pavimento: 6 m. Categoría: Vía local.

Pancho Pérez Dos. Poblado de Tercer Orden del municipio San Juan y Martínez, a 4,9 km al ESE de la cabecera municipal, enlazada a esta por carretera, en los 22° 16' 10" lat. N y los 83° 48' 15" long. O, en la llanura Sur de Pinar del Río, a 30 m de altura; 170 hab.; 64 viv. (2012). Población vinculada al cultivo del tabaco. Aparece en el censo del 2002. Cognomotoónimo.

Pancho Pérez Uno. Poblado de Tercer Orden del municipio San Juan y Martínez, a 4,5 km al ESE de la cabecera municipal, enlazada a esta por carretera, en los 22° 16' 20" lat. N y los 83° 49' 00" long. O, en la llanura Sur de Pinar del Río, a 30 m de altura; 430 hab.; 145 viv. (2012). Población vinculada al cultivo del tabaco. Aparece en el censo de 1970. Cognomotoónimo.

Pañuelo, arroyo. Vertiente norte. Nace en los 22° 12' 09" lat. N y los 84° 15' 01" long. O, mun. Mantua. Desemboca en el río Salado a los 22° 09' 23" lat. N y los 84° 15' 56" long. O. Corre en dirección E-O. Largo: 6,71 km. Su corriente es permanente. Tiene cuatro afluentes, dos por la margen derecha y dos por la margen izquierda. Sus aguas se utilizan para el riego de cultivos varios. No es navegable. Pragmatopónimo.

Paradero de Sábalo. Poblado de Segundo Orden del municipio de Guane, a 23,3 km al SO de la cabecera municipal, enlazada a esta por carretera, en los 22° 10' 03" lat. N y los 83° 58' 33" long. O, en la llanura Sur de Pinar del Río; a 11 m de altura; 575 hab.; 226 viv. (2012). Población vinculada al cultivo del tabaco y ganado vacuno. Aparece en el censo de 1970. Topónimo de Orientación.

Paredones, río. Vertiente norte. Nace en los 22° 25' 28" lat. N y los 84° 02'

Parque Nacional Guanahacabibes

27" long. O, mun. Guane. Desemboca en el río El Pesquero, en los 22° 23' 46" lat. N y los 84° 01' 40" long. O. Corre en dirección N-S. Largo: 6,52 km. Presenta nueve afluentes, seis en la margen derecha y tres en la margen izquierda. Sus aguas se utilizan para el riego de cultivos varios. Su corriente en el nacimiento es intermitente, a 1,5 km de su desembocadura la corriente es permanente. No es navegable. Fisiotopónimo.

Parque Nacional Guanahacabibes.

Área Protegida localizada en la llanura cársica de Guanahacabibes, en el occidente del mun. Sandino, en los 21° 57' 53" lat. N y los 84° 34' 11" long. O. Altura: 20 m. Extensión territorial: 39 830 ha. Su núcleo está constituido por rocas carbonatadas miocénicas, mientras hacia la costa aparecen parches intermitentes de rocas cuaternarias. La península es un bloque neotectónico independiente del resto de la provincia, con un basculamiento propio donde aparecen las mayores elevaciones hacia el sur, mientras el norte es deprimido. La costa sur es mayormente acantilada, con dos terrazas. En la terraza baja aparecen depósitos de playa, mayormente de perfil incompleto, aunque en algunas áreas la pendiente submarina permite la acumulación con existencia de playas de perfil completo de muy buena calidad, sobre todo en áreas de rectificación litoral. La vegetación en las tres áreas núcleo, es mayormente de bosques semideciduo mesófilo; hacia el norte derivan a siempreverde mesófilos, de ciénaga y manglares, mientras que hacia el sur derivan a bosques siempreverde micrófilos y matorrales xeromorfo sub-costeros y costeros, mientras en la costa en dependencia de su altura, aparecen complejos de

vegetación de costa rocosa o arenosa. La fauna es muy abundante y son importantes los grupos de aves, anfibios y reptiles, además de la espeleofauna, donde existe alto endemismo local. El objetivo del AP es conservar la integridad de sus ecosistemas. El acceso es por carretera y caminos. Fecha de creación: 14 de diciembre del 2001. Aprobación Nacional. Categoría de Manejo: Parque Nacional.

Parque Nacional Viñales. Área Pro-

tegida localizada en la sierra de los Órganos, cordillera de Guaniguanico, en los 22° 36' 58" lat. N y los 83° 46' 59" long. O, mun. Viñales. Altura: 617 m. Extensión territorial: 15 010 ha. Constituido por mantos de corrimiento, fundamentalmente de rocas carbonatadas que forman dos cadenas mogóticas; además áreas de rocas areno-arcillosa y efusivo-sedimentarias. Los suelos son protorrendzinas, hacia las cimas calizas y rendzinas rojas hacia los escalones y depresiones entre mogotes; en la base, pardos con carbonatos y ferralíticos rojos típicos. En las poljas entre mogotes y alturas pasan a ferralíticos rojo-amarillento y en las proximidades de los cauces fluviales aluviales. En dolinas muy evolucionadas pueden aparecer ferralíticos rojo típicos. La vegetación se considera como un complejo, ya que varía en muy poco espacio; pero pueden observarse de las cimas a las poljas, matorrales xeromorfo, bosques semideciduos mesófilo hacia el sur, bosques siempreverde mesófilos al norte o en el interior de las dolinas profundas. Tiene cerca de un millar de especies de plantas, entre las cuales más de 250 son endémicas cubanas, dentro de ellas 82 son del distrito de mogotes, dentro de las cuales 27 están amenazadas, existiendo 11 especies locales.

Paso Real de Guane, cerro

Hacia las rocas areno arcillosas existen bosques de pinos, bosque en galería y vegetación antrópica hacia las poljas. La fauna, aunque no se conoce totalmente, posee un alto endemismo en algunos grupos; destacan los moluscos con 90 % de endemismo. El objetivo del área protegida es conservar la integridad de los ecosistemas, en este caso de importancia nacional e internacional, por la singularidad que presentan. Es una de las áreas protegidas más abiertas, por su forma estrecha y alargada y rodeada por más de 11 comunidades urbanas y una densa red de carreteras y caminos que la cruzan o rodean. Fecha de creación: 1 de febrero de 2001. Aprobación nacional. Categoría de Manejo: Parque Nacional.

Pasada de Marín. Poblado de Primer Orden del municipio Sandino, a 38 km al SE de la cabecera municipal, enlazada a esta por carretera, en los 21° 57' 26" lat. N y los 84° 03' 25" long. O, en la llanura de Guanahacabibes, a 8 m de altura; 1058 hab.; 314 viv. (2012). Población vinculada al cultivo del tabaco y cultivos varios. Aparece en el censo de 1970. Cognomotopónimo.

Paso a Ancón, cueva de. En la sierra de los Órganos, cordillera de Guaniguanico, se ubica en los 22° 38' 23" lat. N y los 83° 44' 53" long. O, mun. Viñales. Largo: 70 m. Altura: 400 m. Constituida por calizas masivas del Jurásico Superior-Cretácico. Al exterior suelos esqueléticos con complejo de vegetación de mogotes. La fauna es escasa. Paso de los cimarrones entre El Cuajaní y Valle Ancón, en la primera mitad del siglo XIX, de ahí su nombre. También se conoce como cueva de Paso de los Cimarrones. Fisiotopónimo.

Paso del Medio, río. Vertiente norte. Nace en los 22° 19' 02" lat. N y los

84° 18' 50" long. O, mun. Mantua. Desemboca en los 22° 14' 40" lat. N y los 84° 24' 43" long. O. Largo: 13,7 km. Área de la cuenca: 46,8 km². La dirección de la corriente es NO-SO de forma intermitente. Las márgenes presentan una alta erosión producto a la actividad del hombre, con seis afluentes, dos por la margen derecha y cuatro por la margen izquierda. La vegetación está compuesta por especies de flora como la pomarrosa, jobo, mango, guayaba principalmente. La fauna está representada por totíes, pitirres, insectos. No es navegable. Fisiotopónimo.

Paso de los Cimarrones, cueva de. (V. Paso a Ancón, cueva de).

Paso Quemado. Asentamiento urbano. Pueblo de Segundo Orden del municipio Los Palacios, a 6 km al O de la cabecera municipal, enlazada a esta por carretera, en los 22° 34' 48" lat. N y los 83° 18' 28" long. O, en la llanura Sur de Pinar del Río, a 60 m de altura; área: 1,86 km²; 5305 hab.; 1921 viv. (2102). Población vinculada a los cultivos varios. Fue escenario en febrero de 1896 de una de las acciones combativas más sangrientas de la guerra de independencia. Aparece en el censo de 1943. Pragmatopónimo.

Paso Real de Guane, cerro. En las alturas de Pizarras del Sur, cordillera de Guaniguanico, 3 km al NNE del pueblo de Guane, en los 22° 10' 42" lat. N y los 84° 04' 02" long. O, mun. Guane. Altura: 226 m. Predominan los suelos esqueléticos sobre rocas calizas, con vegetación de matorral xeromorfo. Serie de elevaciones mogóticas. Se le conoce también por los nombres: sierra de Paso Real, sierra de Mendoza, sierra de Isabel Rubio, mogote de Paso Real, mogote de Mendoza y mogote de Isabel Rubio. Fisiotopónimo.

Paso Real de San Diego

Paso Real de San Diego. Asentamiento urbano. Pueblo de Tercer Orden del municipio Los Palacios, a 7 km al NO de la cabecera municipal, enlazada a esta por carretera, en los 22° 33' 30" lat. N y los 83° 18' 27" long. O, en la llanura Sur de Pinar del Río, a 27,5 m de altura; área: 1,06 km²; 3207 hab.; 1166 viv. (2012). Población vinculada a cultivos varios y la acuicultura. Data de inicios del siglo XIX. En 1891 era el pueblo cabecera del término municipal del mismo nombre. Topónimo de Orientación.

Paso Viejo, embalse. Vertiente sur. Situado en la llanura Sur de Pinar del Río, se encuentra ubicado en el kilómetro 8 de la carretera a Viñales, pertenece a la cuenca Ajiconal, en los 22° 28' 56" lat. N y los 83° 41' 19" long. O, mun. Pinar del Río. Altura del dique: 21,90 m. Volumen: 12,24 Mm³. Represa las aguas del río Paso Viejo. El embalse se utiliza en la industria, en el riego de arroz y tabaco, el mismo fue terminado en 1989 y declarado excelente en el año 2000. Su nombre está ligado al nombre del río que embalsa. Topotopónimo.

Paso Viejo, río. Vertiente sur. Nace a 284 m, en las alturas de Pizarras del Sur de rocas areno arcillosas muy friables, cordillera de Guaniguanico, en los 22° 38' 20" lat. N y los 83° 34' 30" long. O, mun. Viñales. Desemboca al río Ajiconal, en los 22° 23' 55" lat. N y los 83° 32' 56" long. O. Largo: 56 km. Área de la cuenca: 156 km². La dirección de la corriente es N-S de forma permanente. Pertenece a la cuenca Ajiconal. Las márgenes en su nacimiento presentan una erosión natural que puede conllevar a la formación de cárcavas por el componente de la roca, pero hasta el momento ha sido retenido por la vegetación, la misma está formada por un sotobosque mixto. Después

del poblado de Ovas este río se une al Ajiconal asumiendo dicho nombre. El material de fondo está compuesto por rocas y arenas. Sus aguas se utilizan para el riego de cultivos varios. No es navegable. Fisiotopónimo.

Pastora, La. Poblado de Tercer Orden del municipio Consolación del Sur, a 15,7 km al ONO de la cabecera municipal, enlazado a esta por terraplén, en los 22° 35' 53" lat. N y los 83° 22' 10" long. O, en la llanura Sur de Pinar del Río, a 70 m de altura; 349 hab. 65 viv. (2012). Población vinculada a los cultivos varios y tabaco. Aparece en el censo del 2002. Hagiotopónimo.

Patate, embalse El. Vertiente sur. Situado en la llanura Sur de Pinar del Río, 3 km al SO del asentamiento Entronque de Herradura, en los 22° 33' 30" lat. N y los 83° 29' 05" long. O, mun. Consolación del Sur. Área: 7,5 km². Volumen: 44,76 Mm³. Represa las aguas del río Santa Clara, que son utilizadas para el riego de cultivos varios, tabaco, arroz y cítricos. Su nombre está asociado al lugar donde está enclavado el embalse. Fitotopónimo.

Pavía, arroyo La. Vertiente sur. Nace en la loma Cuchillas de Ganda, en los 22° 15' 42" lat. N y los 83° 57' 27" long. O, mun. San Juan y Martínez. Desemboca en el río Naranjo, en los 22° 14' 32" lat. N y los 83° 55' 11" long. O. Corre en dirección N-S. Largo: 6,87 km. Presenta seis afluentes, cuatro en la margen derecha y dos en la margen izquierda, con poca erosión y abundante vegetación. Sus aguas se utilizan para el riego de cultivos varios y tabaco. Su corriente es intermitente. No es navegable. Cognomotopónimo.

Pedraplén a Cayo Jutías. Se extiende desde la carretera Circuito Norte en los 22° 38' 55" lat. N y los 83°

59' 25" long. O, hasta Cayo Jutía en los 22° 42' 44" lat. N y los 84° 01' 36" long. O. Municipio Minas de Matahambre. Se extiende sobre una parte de la llanura Norte de Pinar del Río y su mayor longitud es sobre las aguas bajas del litoral. Largo: 8,50 km, ancho de vía; 6 m. Categoría: Vía local.

Pedro Rodríguez. Poblado de Tercer Orden del municipio Guane, a 13,5 km al SE de la cabecera municipal, enlazada a esta por carretera, en los 22° 09' 22" lat. N y los 84° 03' 10" long. O, en la llanura de Guane-Mantua, 20 m de altura; 348 hab.; 119 viv. (2012). Población vinculada al cultivo del tabaco y cultivos varios. Aparece en el censo del 2002. Eptopónimo.

Peluda, loma. (V. Preluda, loma).

Peralejal. Poblado de Tercer Orden del municipio Guane, a 7,8 km al SSO de la cabecera municipal, enlazada a esta por carretera, en los 22° 08' 48" lat. N y los 84° 05' 54" long. O, en la llanura de Guane-Mantua a 25 m de altura; 401 hab.; 140 viv. (2012). Población vinculada a la ganadería y a cultivos varios. Aparece en el censo del 2002. Fitopónimo.

Perdiguera, solapón de La. En la sierra de los Órganos, cordillera de Guaniguanico, cuyo centro se ubica en los 22° 23' 34" lat. N y los 83° 56' 34" long. O, mun. Minas de Matahambre. Extensión: 0,3 km². Altura: 100 m. Constituido por calizas masivas del Jurásico Superior-Medio. Fauna compuesta por moluscos, murciélagos, reptiles, anuros, insectos y jutías. La carretera de Sumidero a Guane, es la vía de acceso. Es un sitio arqueológico con arte rupestre, fue un campamento y sitio ceremonial de aborígenes entre 3000 y 500 años atrás.

Pérez, laguna Los. Vertiente sur. Situada en la llanura Sur de Pinar del Río, al E del asentamiento Campo

Alegre, en los 22° 11' 22" lat. N y los 83° 49' 10" long. O, mun. San Luís. Área: 0,046 km². Laguna permanente. Cognomotopónimo.

Perico García. Poblado de Segundo Orden del municipio Los Palacios, a 6,5 km al NO de la cabecera municipal, enlazada a esta por carretera, en los 22° 37' 05" lat. N y los 83° 16' 40" long. O, en la llanura Sur de Pinar del Río, a 65 m de altura; 502 hab. 188 viv. (2012). Población vinculada a los cultivos varios. Aparece en el censo de 1970. Eptopónimo.

Perjuicio, cueva de. En la península de Guanahacabibes, se ubica en los 21° 53' 21" lat. N y los 84° 42' 25" long. O, mun. Sandino. Largo: 100 m. Altura: 3 m. Su acceso es a través de una vereda que conduce de la costa sur a Palma Sola. Su origen es freático. Se encuentra en una zona formada por calizas arrecifales, de edad Cuaternario. En el exterior vegetación de bosque siempreverde micrófilo. La fauna compuesta por murciélagos, con importantes colonias, además de reptiles e insectos. La misma es un sitio arqueológico aborígen alterado. En el área apareció una posible evidencia de convivencia y transculturación indio-Hispana. Su nombre proviene de la tradición popular donde Perjuicio fue un pirata que utilizó la cueva o la playa cercana de igual nombre. Animatopónimo.

Perjuicio, playa El. Costa sur, a 54 km al OSO del asentamiento Sandino, en los 21° 53' 13" lat. N y los 84° 42' 00" long. O, mun. Sandino. Largo de la franja costera: 1,5 km. Animatopónimo.

Perlas, cueva Las. En la llanura de Guanahacabibes, 1 km al N del asentamiento La Bajada, en los 21° 56' 00" lat. N y los 84° 29' 00" long. O, mun. Sandino. Altura: 4 m. Largo: 1,1 km. De forma lineal. Su origen es fluviofreático como

Pescadora, arroyo

resultado de la acción disolutiva de las aguas sobre las rocas calizas. Minerotopónimo.

Pescadora, arroyo. Vertiente sur. Nace al noroeste del asentamiento El Vizcaíno (Masón), en los 22° 23' 14" lat. N y los 83° 44' 34" long. O, mun. Pinar del Río. Desemboca en río Feo, en los 22° 20' 58" lat. N y los 83° 44' 13" long. O. Corre en dirección N-S. Largo: 5,65 km. Sus aguas se utilizan para el riego de cultivos varios. Su corriente es intermitente. No es navegable. Pragmatopónimo.

Pesquero, laguna El. Vertiente sur. Situada en la llanura Guane-Man-tua, 11 km al E del asentamiento Sandino, en los 22° 06' 24" lat. N y los 84° 05' 04" long. O, mun. Sandino. Área: 8,9 km². Forma parte de la derivadora del río Cuyaguaje. Es permanente y alcanza hasta 8 m de profundidad. Sus aguas se utilizan para el riego de cultivos de cítricos. Pragmatopónimo.

Pesquero, río El. Vertiente sur. Nace en los 22° 27' 32" lat. N y los 83° 00' 47" long. O, mun. Guane. Desemboca en el río Cuyaguaje cerca del asentamiento Sabino Pupo, en los 22° 22' 01" lat. N y los 84° 01' 16" long. O. Corre en dirección N-S. Largo: 18,22 km. Presenta once afluentes, diez en la margen derecha y uno en la izquierda. Sus aguas se utilizan para el riego de cultivos varios. Su corriente es permanente. No es navegable. En su nacimiento se llama Blanquita. Pragmatopónimo.

Pesquero, sierra del. En la cordillera de Guaniguanico, en la parte norte occidental de esta, su centro se encuentra en los 22° 23' 46" lat. N y los 84° 00' 52" long. O, mun. Minas de Matahambre. Altura máxima: 469,2 m. Extensión: 18 km². Constituida por rocas del Jurásico superior-Cretácico superior. El relieve se corresponde con submon-

tañas de bloques monoclinales y carcificados. Los suelos son ferralíticos rojos lixiviados, fersialíticos pardo rojizos y ferralíticos rojos. La vegetación es de mogotes. En la fauna se encuentran, entre los mamíferos endémicos, la jutía carabalí y dentro de las aves, el tocororo, el arriero, el negrito, el ruiseñor y la chillina. La importancia económica del lugar radica en la actividad forestal. Se encuentra bordeada por varias carreteras. Pragmatopónimo.

Petroglifos de La Caverna del Arroyo, cueva de Los. Se localiza en el municipio Viñales, en los 22° 39' 24" lat. N y los 83° 47' 9" long. O. Pertenece a la Fm. Guasasa, de edad Jurásico Superior y Cretácico Superior. Se caracteriza morfológicamente por ser calcárea. Los suelos en su mayoría están formados por guano de murciélago, la vegetación es muy rica y variada, típica del lugar, con alto grado de endemismo. La fauna predominante es cavernícola. Esta caverna es de gran significación por sus valores naturales y culturales, exponente del arte rupestre, refleja escenas de la vida aborigen, animal y vegetal. La presencia del arroyo Novillo eleva la belleza del paisaje. Categoría: Monumento Local: Resolución No. 63. 28/09/1989. Tipo: Sitio Natural y Arqueológico.

Pica Pica, sierra de. En la sierra de los Órganos, cordillera de Guaniguanico, cuyo centro se ubica en los 22° 26' 15" lat. N y los 83° 56' 55" long. O, mun. Minas de Matahambre. Extensión: 30 km². Altura máxima: 282 m. Su acceso es por terraplén. El relieve está formado por calizas masivas del Jurásico Superior-Cretácico, muy tectonizadas, paredes plomadas. Parte de un núcleo mayor y limita con sierra de Mesa y sierra de

Resolladero. Los suelos son esqueléticos. La vegetación es de Mogote, predomina el matorral latifolio y xeromorfo en paredes y cima, con un gran endemismo vegetal. La fauna está compuesta por moluscos, reptiles, anuros, aves, mamíferos e insectos. Abundantes espeleofauna. Se situaron allí, campamentos aborígenes, de esclavos cimarrones y de combatientes rebeldes que lucharon contra la dictadura batistiana. Aquí se encuentra el Sistema Cavernario de Pío Domingo, conocido desde tiempo el siglo XVIII y famoso, por la belleza de sus cuevas. El nombre de sierra de Pica Pica proviene del barrio rural aledaño, donde abundaba la planta de ese nombre. Fitotopónimo.

Pica Pica, valle de. En la sierra de los Órganos, cordillera de Guaniguanico, al NNO del asentamiento de Sumidero, en los 22° 26' 10" lat. N y los 83° 55' 50" long. O, mun. Minas de Matahambre. Altura: 95 m. Largo: 2 km. Ancho: 1 km. Valle ciego por la sumersión del río Cuyaguaje que lo atraviesa, en donde predominan los suelos aluviales y los cultivos de tabaco, viandas y frutos menores. Fitotopónimo.

Picado, ensenada del. Costa norte, porción O de la bahía de Guadiana, a 13 km al O del asentamiento Sandino, en los 22° 03' 35" lat. N y los 84° 19' 15" long. O, mun. Sandino. Largo máximo: 3 km. Ancho máximo: 4,5 km. Profundidad máxima: 5,2 m. Fondo aplacerado, de arena y fango. Pragmatopónimo.

Pico Chico, mogote. En la sierra del Rosario, cordillera de Guaniguanico, 7 km al SE del asentamiento La Palma, en los 22° 42' 00" lat. N y los 83° 30' 28" long. O, mun. La Palma. Altura: 474,4 m. Suelos esqueléticos con vegetación

de matorral latifolio xeromorfo. Fisiotopónimo.

Pico Grande, mogote. En la sierra de los Órganos, cordillera de Guaniguanico, 6 km al S del asentamiento La Palma, en los 22° 41' 46" lat. N y los 83° 32' 07" long. O, mun. La Palma. Altura: 526 m. Suelos esqueléticos con vegetación de mogotes, donde predomina el matorral xeromorfo. Grupo de mogotes agrupados que toman el nombre del mayor. Fisiotopónimo.

Pictografías, Gruta de las. Se ubica en el municipio La Palma, en los 22° 39' 46" lat. N y los 83° 27' 35" long. O. Se localiza en la cima del mogote más occidental de la sierra de la Güira a unos 300 m de elevación. Solapa de origen fluvial, ubicada en un abra cársico muy por encima de los niveles fluviales actuales, no contiene agua. Sus suelos son calcáreos con gran acumulación de ceniza y abundantes rocas derrumbadas. Presenta un complejo de vegetación de mogotes y la fauna es del lugar es epigea. Esta gruta presenta pictografías, donde las evidencias encontradas las relacionan con los cimarrones, aunque existen dudas si realmente son de cimarrones o de aborígenes. Categoría: Monumento Local: Resolución No. 63. 28/09/1989. Tipo: Sitio Natural y Arqueológico.

Picúa, laguna. Vertiente sur. Situada en la llanura Sur de Pinar del Río. Nace en los 22° 16' 25" lat. N y los 83° 43' 28" long. O, mun. San Luís. Área: 0,032 km². Situada al NO del caserío Sabana Parraga. Vegetación típica de lagunas. Se utiliza para el riego de cultivos varios y tabaco. Laguna permanente. Zootopónimo.

Piedra, La. Poblado de Tercer Orden del municipio San Juan y Martínez, a 4,5 km al SSO de la cabecera

Piedra Alta, cueva de

municipal, enlazada a esta por carretera, en los 22° 14' 40" lat. N y los 83° 47' 35" long. O, en la llanura Sur de Pinar del Río, a 20 m de altura; 324 hab.; 98 viv. (2012), población estimada en el 2008: 35 hab. Población vinculada al cultivo del tabaco. Aparece en el censo de 1970. Fisiotopónimo.

Piedra Alta, cueva de. En la península de Guanahacabibes, se ubica en los 21° 56' 25" lat. N y los 84° 30' 06" long. O, mun. Sandino. Largo: 50 m. Altura: 6 m. Su acceso es a través de una vereda que desde la costa sur se enlaza con otras. Su origen es freático. Se encuentra en una zona formada por depósitos de arcillas y calizas arrecifales, de edad Cuaternario, en el exterior presenta una vegetación de bosque semideciduo mesófilo. En la fauna se pueden encontrar espeleofauna, principalmente murciélagos, reptiles como el majá de Santa María, insectos y anuros. La misma es un importante sitio arqueológico aborigen de segunda magnitud, parcialmente excavado científicamente. Su nombre se debe a la playa con el mismo nombre, del cual parte la vereda que lleva a la cueva. Fisiotopónimo.

Piedra Blanca. Caserío del municipio Pinar del Río, a 12,2 km al O de la cabecera municipal, en los 22° 25' 08" lat. N y los 83° 41' 46" long. O, en la llanura Sur de Pinar del Río, a 90 m de altura; 86 hab.; 33 viv. (2012). Población vinculada al cultivo del tabaco y cultivos varios. Aparece en el censo de 1970. Fisiotopónimo.

Piedras, río. Vertiente norte. Nace en los 22° 23' 43" lat. N y los 84° 07' 85" long. O, mun. Mantua. Desemboca en el río Mantua, en los 22° 21' 44" lat. N y los 84° 07' 18" long. O. Corre en dirección N-S. Largo: 5,11 km. Presenta trece afluentes, ocho en la margen derecha

y cinco en la margen izquierda. Sus aguas se utilizan para el riego de cultivos varios. Su corriente es permanente. No es navegable. Fisiotopónimo.

Pilotos. Asentamiento urbano. Poblado de Segundo Orden del municipio Consolación del Sur, a 15,8 km al ONO de la cabecera municipal, enlazada a esta por carretera, en los 22° 31' 53" lat. N y los 83° 36' 54" long. O, en la llanura Sur de Pinar del Río, a 80 m de altura; área: 1,23 km²; 5047 hab.; 1874 viv. (2012). Población vinculada al cultivo del tabaco y los servicios. En 1891 constituía un caserío rural del término municipal de Consolación del Sur. En el año de 1896, en varios momentos, fue escenario de los movimientos tácticos del contingente invasor. Pragmatopónimo.

Pimienta, La. Poblado de Tercer Orden del municipio Minas de Matahambre, a 11,4 km al ESE de la cabecera municipal, enlazada a esta por carretera, en los 22° 34' 05" lat. N y los 83° 53' 20" long. O, en la sierra de los Órganos, cordillera Guaniguanico, a 100 m de altura, 326 hab.; 139 viv. (2012). Población vinculada a la ganadería. Aparece en el censo del 1970. Fitotopónimo.

Pimienta, manantial La. Vertiente norte. Situado en la sierra de los Órganos, cordillera de Guaniguanico, 7 km al SSE del asentamiento Minas de Matahambre, en los 22° 34' 00" lat. N y los 83° 53' 00" long. O, mun. Minas de Matahambre. Es un manantial permanente que brota dentro del río Pan de Azúcar, sus aguas se utilizan para el abasto a centros económicos y a la población. Fitotopónimo.

Pinalillo, punta. Costa norte, a 20 km al SSO del asentamiento Mantua, en los 22° 08' 12" lat. N y los 84° 24' 09" long. O, mun. Mantua.

Costa baja y arenosa, bordeada por altos y espesos mangles, que crecen desde la orilla. De la punta en dirección S, sale un bajo a menos de 2 m de profundidad. El veril es acantilado donde se forman rompientes. Fitotopónimo.

Pinar Ciego, punta. Costa norte, Ensenada La Fe, a 11 km al SO del asentamiento Sandino, en los 22° 00' 56" lat. N y los 84° 17' 28" long. O, mun. Sandino. Costa baja pantanosa acumulativa bordeada de manglares altos y espesos, con profundidades máximas de 1 m. Fitotopónimo.

Pinar de Pereda. Caserío del municipio San Luis, a 5 km al N de la cabecera municipal, enlazado a esta por terraplén, en los 22° 18' 55" lat. N y los 83° 45' 45" long. O, en la llanura Sur de Pinar del Río, a 30 m de altura; 132 hab.; 45 viv. (2012). Población vinculada al cultivo del tabaco. Aparece en el censo de 1981. Fitotopónimo.

Pinar del Río. Provincia más occidental de Cuba, entre los 21° 45' 25" y 23° 00' 46" lat. N y los 82° 54' 57" y 84° 57' 21" long. O. LÍMITES: al norte, el golfo de México; al este, La provincia Artemisa; al sur, el mar Caribe y el golfo de Batabanó; al oeste, el canal de Yucatán. ÁREA Y POBLACIÓN: 8 881,8 km²; 587,026 habitantes, 377,659 urbana y 209,367 rural, (2012). Octavo lugar entre las provincias del país por su extensión y por su población. GENTILICIO: pinareño. Cabecera provincial: ciudad Pinar del Río. MUNICIPIOS (11): Sandino, Mantua, Minas de Matahambre, Viñales, La Palma, Consolación del Sur, Los Palacios, Pinar del Río, San Luís, San Juan y Martínez y Guane. GEOGRAFÍA FÍSICA: el relieve está caracterizado por la cordillera de Guaniguanico, en cuanto a la geología y geomorfología: la sierra

del Rosario al este, y la sierra de los Órganos al oeste. En la sierra de los Órganos existe una gran variedad de accidentes naturales, donde se destacan los mogotes, la gran caverna de Santo Tomás y los valles intramontanos, como el de Viñales, famoso por su belleza natural. Alrededor de esta cordillera se encuentran las alturas de Pizarras del Norte y del Sur, al norte y al sur de la cordillera se localizan las llanuras Norte y Sur de Pinar del Río, respectivamente, y al Suroeste, la llanura de Guanahacabibes. La hidrografía se caracteriza por ríos de poca longitud y caudal, los más importantes desembocan en la costa sur como el Cuyagua-teje, Hondo y San Diego; existe un gran número de lagunas, entre las que se destacan Santa María, El Pesquero, Alcatraz Grande y Algodonal; y el principal embalse es El Salto. Predominan los suelos hidromórficos que se ubican en las zonas costeras bajas, fundamentalmente, en el resto del territorio se combinan los ferralíticos, pardos y los poco evolucionados. Cuenta con: yacimientos de cobre, fosforitas, cuarcitas, baritas, arena sílice y arcillas. Su vegetación está representada por coníferas, en 7 de sus 11 municipios abunda la palma corcho, género monotípico endémico, declarado Monumento Nacional. Altura predominante en Los Palacios: Seboruco con (672,7m). ECONOMÍA (2013): Actividades fundamentales: agricultura, silvicultura, ganadería, industria arrocera. La superficie agrícola constituye el 42,9 % de la superficie de tierra firme, el grado de utilización de la misma es del 52 %. Los cultivos principales son: arroz, cultivos varios, tabaco, cítricos y frutales, pastos y forrajes. La superficie forestal constituye el 85,7 % de la superficie no agrí-

Pinar del Río

cola, con predominio de bosques artificiales y naturales. Industrias: aserríos, industria pesquera, de materiales de la construcción y otras. TURISMO: presenta altas potencialidades para el desarrollo del turismo de naturaleza, principalmente, asociado a las riquezas naturales y estéticas de sus montañas, en particular, para la práctica del espeleoturismo; donde se destaca el reconocido enclave de Viñales. DEMOGRAFÍA(2012): Se estructura por edades 17,64 % menores de catorce, 63,83 % de adultos, 18,53 % de tercera edad. Estructura por sexo 50,85 % varones, 49,15 % hembras. Densidad de población 66,1 hab./km². Asentamientos más importantes: ciudades. Pinar del Río y Consolación del Sur, pueblos: Viñales y San Juan y Martínez. COMUNICACIONES: los principales ejes de comunicación son la autopista Nacional y la carretera Central que atraviesan la provincia en dirección este-oeste, y tienen, en el pueblo de Guane, su extremo más occidental. Otras vías secundarias unen a todos sus municipios (1 832,4 km). Paralelo a esos ejes se halla el FFCC enlazado con otras vías (148 km). Cuenta con: terminales de ómnibus interprovinciales e intermunicipales, estación de ferrocarril, puerto de cabotaje, oficinas de correos y telégrafos y agencias bancarias. EDUCACIÓN (curso escolar 2012- 2013): 50 círculos infantiles, 418 escuelas primarias, 98 centros de enseñanza media, 34 institutos politécnicos, 49 secundarias básicas, 14 preuniversitarios, 1 vocacional de arte, 1 IPVCE, 1 escuela de iniciación deportiva, 23 escuelas de adultos, 17 escuelas especiales y 4 centros de enseñanza superior. SALUD: 8 hospitales, 20 policlínicos, 8 clínicas estomatológicas, 14 casas

de abuelos, 17 hogares materno, 3 laboratorios de higiene y epidemiología y 1 banco de sangre, LUGARES DE INTERÉS: la gran caverna de Santo Tomás. MONUMENTOS: al general Antonio Maceo Grajales en las Taironas y la batalla del general Antonio Maceo Grajales, en Ceja del Negro, entre otros. Fitotopónimo.

Pinar del Río. Municipio de la provincia homónima, hacia el Suroeste de esta, en los 22° 25' 00" lat. N y los 83° 41' 43" long. O. LÍMITES: al norte, el municipio Viñales; al este, el municipio Consolación del Sur; al sur, el golfo de Batabanó; al oeste, los municipios Minas de Matahambre, San Juan y Martínez, y San Luís. ÁREA Y POBLACIÓN: 730,94 km²; 188614 habitantes (2012). CABECERA: Pinar del Río. GEOGRAFÍA FÍSICA: la mayor parte del territorio se encuentra en la llanura Sur de Pinar del Río, al norte, se observa una franja estrecha de las alturas de Pizarras del Sur, cordillera de Guaniguanico, con la altura predominante en el cerro de Cabras (425 m). La hidrografía está representada por los ríos Guamá, Paso Viejo y Ajiconal. Predominan al norte, los suelos pardos con carbonatos y aluviales arenosos cuarcíticos típicos, al centro, los ferralíticos cuarcíticos amarillos lixiviados y al sur, en la porción oeste los poco evolucionados, y los arenosos cuarcíticos. ECONOMÍA (2013): Actividades fundamentales: Servicios, agricultura, industria pesquera, alimentación, producción de materiales de la construcción, componentes electrónicos y piezas de repuesto. La superficie agrícola constituye el 63,6 % de la superficie de tierra firme, el grado de utilización de la misma es del 45,8 %. Los cultivos principales son: arroz, cultivos varios, tabaco y cítricos y frutales.

La superficie forestal constituye el 68,4 % de la superficie no agrícola del municipio, predominando los bosques naturales fundamentalmente coníferas. DEMOGRAFÍA (2012): población urbana 80,5 %. Densidad de población 258 hab./km². COMUNICACIONES: la autopista Nacional y la carretera Central atraviesan el municipio en dirección este-oeste y posee una red de vías que salen de la ciudad de Pinar del Río hacia el resto del territorio (189 km), el FFCC lo atraviesa en la misma dirección (20 km). Fitotopónimo.

Pinar del Río. Ciudad de Primer Orden. Capital de la provincia homónima y cabecera municipal, situada en el centro de esta y a 146 km al O de La Habana, en los 22° 25' 00" lat. N y los 83° 41' 43" long O, en la llanura Sur de Pinar del Río, a 35 m de altura; área: 31,68 km²; 140230 hab.; 49936 viv. (2012). El tejido urbano se caracteriza por tres grandes zonas claramente diferenciadas y divididas por el río Guamá: El nuevo desarrollo desplegado después del triunfo de la Revolución donde resaltan los bloques de edificios aislados y articulados por grandes espacios públicos; la ciudad tradicional y los repartos que la circundan, con un trazado bastante irregular y una morfología compacta en sus edificaciones, fruto de un proceso de evolución que tiene sus inicios en el siglo XVII; y la zona industrial al Suroeste de la ciudad, concebida en grandes praderas y edificaciones aisladas donde predominan los almacenes y la industria de la construcción. Población vinculada a los servicios, las industrias sideromecánica, electrónica, alimentaria y de materiales de la construcción. Se vincula a la capital de la República por la carretera Central, la autopista Nacional y el

Pinar del Río La Fe-Carretera...

ferrocarril occidental. Sus orígenes datan de finales del siglo XVII. Fitotopónimo.

Pinar del Río Guane-Campismo

El Salto, carretera. Se extiende desde la intersección con la carretera Pinar del Río-Guane (Luis Lazo) en los 22° 12' 46" lat. N y los 84° 03' 43" long. O, hasta el campismo El Salto en los 22° 12' 34" lat. N y los 84° 03' 38" long. O, municipio de Guane. Región físico-geográfica sierra de los Órganos, cordillera de Guaniguanico. Largo: 1 km, ancho de pavimento: 5 m. Categoría: Vía local.

Pinar del Río La Coloma (km 13)-

Santa María-San Luís, carretera.

Se extiende desde la intersección con la carretera Pinar del Río-La Coloma en los 22° 18' 30" lat. N y los 83° 39' 20" long. O hasta el asentamiento de San Luís en los 22° 16' 33" lat. N y los 83° 45' 08" long. O, pertenece a los municipios Pinar del Río y San Luís. Permite la comunicación con el asentamiento Santa María y otros lugares rurales habitados. Región físico-geográfica llanura Sur de Pinar del Río. Largo: 12,50 km, ancho de pavimento: 5 m. Categoría: Vía local.

Pinar del Río La Coloma-Playa Las

Canas, carretera.

Se extiende desde la intersección con la carretera Pinar del Río-La Coloma en los 22° 15' 13" lat. N y los 83° 35' 07" long. O, hasta playa Las Canas en los 22° 12' 52" lat. N y los 83° 35' 48" long. O, municipio Pinar del Río. Región físico-geográfica llanura Sur de Pinar del Río. Largo: 4,82 km, ancho de pavimento: 5 m. Categoría: Vía local.

Pinar del Río La Fe-Carretera Luis

Lazo (Lagunilla), carretera.

Se extiende desde el asentamiento de San Juan y Martínez en los 22° 16' 51" lat. N y los 83° 49' 52" long. O hasta la intersección con

Pinar del Río Viñales-Cayos...

la carretera Pinar del Río-Guane (Vía Luis Lazo) en los 22° 26' 26" lat. N y los 83° 45' 34" long. O. Pertenece a los municipios San Juan y Martínez y Pinar del Río. Permite la comunicación con varios asentamientos de la zona. Región físico-geográfica sierra de los Órganos cordillera de Guaniguanico. Largo: 2,80 km, ancho de pavimento: 5 m. Categoría: vía local.

Pinar del Río Viñales-Cayos de San Felipe, carretera. Se extiende desde la intersección con la carretera Pinar del Río-Viñales-Circuito Norte en los 22° 32' 58" lat. N y los 83° 42' 49" long. O hasta el asentamiento Cayos de San Felipe en los 22° 32' 53" lat. N y los 83° 46' 03" long. O, municipio de Viñales. Región físico-geográfica sierra de los Órganos, cordillera de Guaniguanico. Largo: 8,74 km, ancho de pavimento: 5 m. Categoría: Vía local.

Pinar del Río Viñales-La Ermita, carretera. Se extiende desde el asentamiento de Viñales en los 22° 36' 52" lat. N y los 83° 42' 36" long. O hasta el motel La Ermita en los 22° 36' 38" lat. N y los 83° 41' 59" long. O, municipio de Viñales. Región físico-geográfica sierra de los Órganos, cordillera de Guaniguanico. Largo: 1,71 km, ancho de pavimento: 5 m. Categoría: Vía local.

Pinar del Río Viñales-Los Jazmines, carretera. Se extiende desde la intersección de la carretera Pinar del Río-Viñales-Circuito Norte en los 22° 35' 26" lat. N y los 83° 43' 24" long. O hasta el hotel Los Jazmines en los 22° 35' 43" lat. N y los 83° 43' 26" long. O, municipio Viñales. Región físico-geográfica sierra de los Órganos, cordillera de Guaniguanico. Largo: 1,71 km, ancho de pavimento: 5 m. Categoría: Vía local.

Pinar del Río-Guane (vía Luis Lazo), carretera. Se extiende desde la ciudad de Pinar del Río en los 22° 25' 22" lat. N y los 83° 43' 22" long. O, hasta el asentamiento de Guane en los 22° 12' 22" lat. N y los 84° 05' 12" long. O. Representa una vía alternativa que comunica ambas cabeceras municipales y varios asentamientos como: Isabel María, Cabezas, Sumidero, Punta de la Sierra y Los Portales, entre otros. Es una vía muy utilizada en la actividad forestal, con fuerte presencia sobre esta área montañosa. Prácticamente todo su desarrollo, primero en dirección norte y luego suroeste, es en la región físico-geográfica sierra de los Órganos cordillera de Guaniguanico. Largo: 72,5 km, ancho de pavimento: 6 m. Categoría: vía colectora.

Pinar del Río-La Coloma, carretera. Se extiende desde la ciudad de Pinar del Río en los 22° 24' 58" lat. N y los 83° 41' 05" long. O, hasta el asentamiento costero La Coloma en los 22° 14' 57" lat. N y los 83° 34' 40" long. O, municipio Pinar del Río. Es una vía significativa de comunicación de la ciudad de Pinar del Río con la Coloma: importante puerto pesquero e industrial. Esta vía también permite la comunicación con otras industrias y centros de producción ubicados en el área suburbana, así como con asentamientos que se localizan a lo largo de toda su extensión. Región físico geográfica llanura Sur de Pinar del Río. Largo: 24,80 km, ancho de pavimento: 6 m. Categoría: Vía local.

Pinar del Río-La Fe (Panamericana), carretera. Se extiende desde la ciudad de Pinar del Río los 22° 24' 21" lat. N y los 83° 42' 23" de long. O hasta el asentamiento de La Fe en los 22° 01' 31" lat. N y los 83° 16' 15" de long. O. Esta vía se desarrolla en dirección noroeste

sobre la parte más occidental de las regiones físico-geográficas llanura Sur de Pinar del Río y la llanura de Guane-Mantua. Intercepta las cabeceras municipales de San Juan y Martínez y Sandino, además permite la comunicación con gran cantidad de asentamientos que se desarrollan a lo largo de toda su extensión como Río Feo, Río Seco, Sábalo, Isabel Rubio, entre otros. Se le puede considerar la continuación de la carretera central en su extremo más occidental. Largo: 86,3 km, ancho de pavimento: 6 m. Categoría: arteria principal.

Pinar del Río-Viñales-Circuito Norte, carretera. Se extiende desde la ciudad de Pinar del Río en los 22° 25' 49" lat. N y los 83° 41' 20" de long. O, hasta la carretera Circuito Norte en los 22° 36' 39" lat. N y los 83° 42' 42" de long. O. Permite la comunicación con la cabecera municipal de Viñales. La vía se extiende, en dirección norte sobre varios niveles topográficos y dos regiones físico-geográficas; llanura Sur de Pinar del Río y la sierra de los Órganos en la cordillera de Guaniguanico, lugar donde alcanza alturas y niveles de sinuosidad considerable, descansando en el Valle de Viñales. Esta vía tiene una gran importancia para la actividad turística, Largo: 35 km, ancho de pavimento: 6 m. Categoría: vía colectora.

Pino Gordo. (Kilómetro Ocho). Poblado de Primer Orden del municipio Mantua, a 8 km al NO de la cabecera municipal, enlazada a esta por carretera, en los 22° 19' 25" lat. N y los 84° 25' 22" long. O, en la llanura Norte de Pinar del Río, a 40 m de altura; 1587 hab.; 374 viv. (2012). Población vinculada al cultivo del tabaco y cultivos varios. Aparece en el censo de 1970. Fitotopónimo.

Pino Picado. Caserío del municipio Guane, a 11 km al SO de la cabecera municipal, enlazada a esta por camino; en los 22° 09' 16" lat. N y en los 84° 08' 10" long. O, en la llanura Guane-Mantua, a 55 m de altura; 16 hab. y 8 viv. (2012). Aparece en el año 1981. Población vinculada a cultivos varios y forestales. Fitotopónimo.

Pino Solo. Caserío rural del municipio San Luis, a 7,5 km al ESE de la cabecera municipal, carretera, en los 22° 15' 50" lat. N y los 83° 41' 28" long. O, en la llanura Sur de Pinar del Río, a 15 m de altura; 66 hab.; 25 viv. (2012). Población vinculada al cultivo del tabaco. Aparece en el censo de 1970. Fitotopónimo.

Pinos, laguna Los. Vertiente sur. Situada en la llanura Sur de Pinar del Río, al SO del asentamiento Herradura, en los 22° 30' 18" lat. N y los 83° 25' 16" long. O, mun. Consolación del Sur. Área: 0,014 km². Laguna permanente. Fitotopónimo.

Pintores, solapa de Los. En la sierra de los Órganos, cordillera de Guaniguanico, cuyo centro se ubica en los 22° 29' 35" lat. N y los 83° 53' 46" long. O, mun. Minas de Matahambre. Extensión: 0,2 km². Altura: 370 m. Constituida por calizas masivas del Jurásico Superior-Cretácico. Fauna compuesta por moluscos, murciélagos, reptiles, anuros, insectos y jutías. El camino que enlaza con la carretera de Cabezas a Pons, es la vía de acceso. Es un sitio arqueológico con arte rupestre, que pudiera haber sido realizado por aborígenes de otras regiones de Cuba o América o por cimarrones de origen africano o americano. Su nombre fue dado por la magnitud de las expresiones de pinturas rupestres que presentan.

Pintura, cueva de La. En la península de Guanahacabibes, se ubica

Piojos, caleta de Los

en los 21° 55' 20" lat. N y los 84° 02' 30" long. O, mun. Sandino. Largo: 40 m. Altura: 10 m. Su acceso es a través del ramal de la vereda que conduce a La Furnia, a 1 km de la playa. Su origen es freático. Se encuentra en una zona formada por calizas arrecifales de la Fm. Vedado. De origen freato-fluvial. En el exterior vegetación de bosque semidecídulo mesófilo. La fauna de murciélagos, reptiles e invertebrados. Importante sitio arqueológico aborigen, parcialmente excavado para estudios científicos en 1972. Su nombre se le atribuye a que en su interior se encontró pintura en las paredes, aunque en la actualidad ya no es visible. Pragmatopónimo.

Piojos, caleta de Los. Costa sur, península de Guanahacabibes, a 78 km al SO del asentamiento Sandino, en los 21° 49' 38" lat. N y los 84° 54' 44" long. O, mun. Sandino. Perteneciente a la RB Península de Guanahacabibes. Costa abrasiva-acumulativa, con deposiciones de arenas carbonatadas arrecifales, con afloramiento del material rocoso. Gran contenido de cantos rodados. Complejo de vegetación de costa arenosa con predominio de guanales y uverales. Zootopónimo.

Pirata, albufera del. (V. Cortés, albufera de).

Pita, mogote de. (V. Feita, mogote La).

Pitirre, El. Caserío del municipio Los Palacios, a 10,5 km al N de la cabecera municipal, enlazada a esta por carretera, en los 22° 40' 28" lat. N y los 83° 15' 23" long. O, en la llanura Sur de Pinar del Río, a 120 m de altura; 81 hab.; 37 viv. (2012). Población vinculada a los cultivos varios. Aparece en el censo de 1981. Zootopónimo.

Pizarras del Centro, alturas de. En la sierra de los Órganos, cordillera de Guaniguanico, su centro se

ubica en los 22° 40' 25" lat. N y los 83° 44' 21" long. O, mun. Viñales. Extensión: 40 km². Altura: 200 m. Constituido por rocas areno arcillosa del Jurásico inferior-medio con suelos esqueléticos sobre pizarras y esquistos con vegetación de pinos. La fauna está compuesta por anuros, insectos, aves, jutías, y reptiles. El camino que enlaza con la carretera de Viñales a Ancón situada al E, es la vía de acceso. Topónimo de Orientación.

Pizarras del Norte, alturas de. En la cordillera de Guaniguanico, cuyo centro se encuentra en los 22° 42' 23" lat. N y los 83° 45' 12" long. O, mun. Guane, Mantua, Minas de Matahambre, Viñales y La Palma. Altura máxima: 371 m. Ancho máximo: 11 km. Largo máximo: 102 km. Extensión: 1 122 km². Están conformadas por rocas de edades comprendidas entre el Jurásico inferior y el Jurásico superior, compuestas por areniscas cuarcíferas y areniscas. La composición litológica condiciona la morfología actual del macizo; estrechos valles y cañadas labradas entre las pizarras, sin formar grandes planos aluviales, además del desarrollo de alturas formadas por estratos duros monoclinales con una pendiente fuerte y otra suave contrastante. Este macizo presenta, de E a O, cerca de 100 km y su mayor anchura, de sur a norte, es de 35 km. En la periferia se extienden una serie de cadenas monoclinales, con alturas de 140 a 160 m entre las cuales se extienden depresiones litoestructurales, que reflejan la influencia tectónica antigua en su génesis. Los suelos son principalmente fersialíticos cuarcíticos amarillos lixiviados, fersialíticos rojos lixiviados, fersialíticos amarillentos, fersialíticos rojos, fersialíticos, pardo rojizos y poco evolucionados esqueléticos, ade-

más son poco productivos, el rendimiento de los cultivos está limitado por manifestaciones extremas como son: el concrecionamiento, acumulación de sales, rocosidad, pendiente y erosión. La vegetación es secundaria (bosques, matorrales y comunidades herbáceas), de pinares y plantaciones forestales. La fauna está integrada por mamíferos endémicos terrestres como la jutía carabalí, aves endémicas como la chillina, el ruiseñor, la paloma perdiz, el gavilán colilargo, el sijú platanero y la pedonera, y reptiles. Zona principalmente forestal aunque existen cultivos de tubérculos, granos, hortalizas y pastos. La industria de extracción de piritas es de gran importancia. Los asentamientos humanos más importantes de la zona son los pueblos de Minas de Matahambre y La Palma. Una carretera que corre de E a O comunica a esta zona con la capital provincial; además de otras vías. Topónimo de orientación.

Pizarras del Sur, alturas de. En la cordillera de Guaniguanico, cuyo centro se encuentra en los 22° 31' 41" lat. N y los 83° 45' 18" long. O, mun. Guane, San Juan y Martínez, Pinar del Río y Consolación del Sur. Altura máxima: 451 m. Ancho máximo: 10,6 km. Largo máximo: 90 km. Extensión: 954 km². Se destacan hacia el centro las submontañas erosivo-tectónicas, monoclinales direccionales bordeadas al norte y al sur por elevaciones. Las alturas ubicadas al sur están condicionadas, morfológicamente, por las metamorfitas que afloran en el área que dan lugar a cadenas litoestructurales y alturas aplanadas, estas alturas se separan de las submontañas por depresiones estructurales alargadas. Los valles constituyen límites entre los distintos tipos de

relieve. Es difícil distinguir restos de superficies de planación. De estas no quedan relictos, debido a la gran actividad de los procesos fluviales, que han diseccionado, intensamente, la superficie inicial. El relieve es erosivo denudacional de submontañas y alturas. Los suelos son fersialíticos esqueléticos, poco evolucionados, ferralíticos amarillentos y ferralíticos rojos lixiviados. La vegetación está compuesta por plantaciones forestales de pinares y vegetación secundaria. La fauna la componen mamíferos terrestres como la jutía carabalí y aves endémicas como el pájaro mosca y la chillina. La importancia económica radica, principalmente, en la actividad forestal. Topónimo de orientación.

Plan Café. Poblado de Tercer Orden del municipio Consolación del Sur, a 12,4 km al SO de la cabecera municipal, enlazada a esta por carretera, en los 22° 27' 43" lat. N y los 83° 34' 12" long. O, en la llanura Sur de Pinar del Río, a 50 m de altura; 353 hab.; 112 viv. (2012). Población vinculada a los cultivos varios ya la ganadería. Aparece en el censo de 1981. Pragmatopónimo.

Plan Forestal. Poblado de Tercer Orden del municipio Guane, a 9,5 km al O de la cabecera municipal, enlazada a esta por carretera, en los 22° 11' 55" lat. N y los 84° 09' 58" long. O, llanura de Guane-Mantua, a 20 m de altura; 290 hab.; 92 viv. (2012). Población vinculada al cultivo del tabaco y a la forestal. Aparece en el censo de 1970. Pragmatopónimo.

Planta, río La. Vertiente norte. Nace en los 22° 35' 55" lat. N y los 83° 45' 39" long. O, mun. Viñales. Largo aproximado: 10,03 km. Desemboca en el río Paso Viejo, en los 22° 32' 47" lat. N y los 83° 45' 45" long. O, mun. Viñales. Co-

Playa Bailén

re en dirección N-S. Tiene quince afluentes. Sus aguas son utilizadas para el riego de cultivos varios. La corriente es permanente. No es navegable. Pragmatopónimo.

Playa Bailén. Poblado de Tercer Orden del municipio Guane, a 30,41 km al S de la cabecera municipal, enlazada a esta por carretera, en los 22° 07' 18" lat. N y los 83° 59' 23" long. O, en la llanura de Guane-Mantua, a 2 m de altura; 229 hab.; 134 viv. (2012). Población vinculada a la ganadería y los servicios. Aparece en el censo de 1970. Fisiotopónimo.

Playa Bailén, acceso a. Se extiende desde la intersección con la carretera Pinar del Río-La Fe en los 22° 10' 46" lat. N y los 83° 57' 25" long. O hasta la playa Bailén en los 22° 07' 28" lat. N y los 83° 58' 13" long. O, municipio de Guane. Región físico-geográfica Llanura Sur de Pinar del Río. Largo: 7,33 km, ancho de pavimento: 5 m. Categoría: Vía local.

Playa Boca de Galafre, acceso a. Se extiende desde la intersección con la carretera Pinar del Río-La Fe (Panamericana) en los 22° 11' 33" lat. N y los 83° 55' 01" long. O hasta la playa Boca de Galafre en los 22° 10' 09" lat. N y los 83° 54' 39" long. O, municipio San Juan y Martínez. Región físico-geográfica Llanura Sur de Pinar del Río. Largo: 2,80 km, ancho de pavimento: 5 m. Categoría: vía local.

Playa La Mulata. Poblado de Tercer Orden del municipio La Palma, a 27 km al NE de la cabecera municipal, enlazada a esta por carretera, en los 22° 52' 00" lat. N y los 83° 22' 47" long. O, en la llanura Norte de Pinar del Río, a 5 m de altura; 327 hab.; 129 viv. (2012). Población vinculada a la pesca. Aparece en el censo de 1981. Fisiotopónimo.

Playuelas. Poblado de Tercer Orden del municipio Viñales, a 22,7 km

al NNO de la cabecera municipal, enlazada a esta por carretera, en los 22° 43' 22" lat. N y los 83° 47' 38" long. O, en la llanura Norte de Pinar del Río, a 20 m de altura; 203 hab.; 72 viv. (2012). Población vinculada a cultivos varios y tabaco. Aparece en el censo del 2002. Fisiotopónimo.

Plumajes, punta. Costa norte, Ensenada Guadiana, a 20 km al O del asentamiento Sandino, en los 22° 02' 48" lat. N y los 84° 29' 18" long. O, mun. Sandino. Costa baja pantanosa acumulativa con grandes depósitos de manglares altos y espesos, seguidos de bosques mixtos, con profundidades máximas de 2 m. Hacia el interior se pueden encontrar lagunas costeras. Zootopónimo.

Pollera Herradura. Caserío del municipio Consolación del Sur, a 14,4 km a ENE de la cabecera municipal, enlazada a esta por carretera, en los 22° 31' 32" lat. N y los 83° 25' 08" long. O, en la llanura Sur de Pinar del Río, a 60 m de altura; 177 hab.; 82 viv. (2012). Población vinculada a la avicultura, cultivos varios y tabaco. Aparece en el censo de 1981. Pragmatopónimo.

Pomarrosas, arroyo Las. Vertiente norte. Nace en los 22° 41' 41" lat. N y los 83° 28' 32" long. O, mun. La Palma. Desemboca en el río Caiguanabo, en los 22° 40' 52" lat. N y los 83° 27' 48" long. O. Corre en dirección S-N. Largo: 2,72 km. Sus aguas se utilizan para el riego de cultivos varios. Su corriente es intermitente. No es navegable. Fitotopónimo.

Pons. Pueblo de Tercer Orden del municipio Minas de Matahambre, a 8,6 km al SE de la cabecera municipal, enlazada a esta por carretera, en los 22° 32' 55" lat. N y los 83° 53' 22" long. O, en la sierra de los Órganos, cordillera

de Guaniguanico, a 110 m de altura; 2730 hab.; 978 viv. (2012). Población vinculada a la forestal y cultivos varios. Aparece antes de 1900. Cognomotopónimo.

Pons, valle de. En la sierra de los Órganos, cordillera de Guaniguanico, en su porción norte central, su centro se encuentra en los 22° 32' 51" lat. N y los 83° 54' 13" long. O, mun. Minas de Matahambre. Altura máxima: 271 m. Extensión: 42 km². El fondo del valle está formado por rocas pizarras en las que se intercalan calizas micríticas del Cretácico Inferior y areniscas, esquistos, calizas y pedernales del Paleoceno-Eoceno. Es una típica polja marginal encerrada por alturas. Los suelos son ferralíticos rojos lixiviados y fersialíticos pardos rojizos; la vegetación es secundaria, de mogotes, con algunos cultivos y pastos. En la fauna, dentro de los mamíferos endémicos se encuentran la jutía carabalí, y dentro de las aves el tocororo, el arriero, el negrito y la chillina. La importancia económica del lugar radica en los cultivos varios, la ganadería y la minería. Existen 2 carreteras que unen al poblado de Pons, situado en el interior del valle, con el exterior de este. S.C.T.C. valle de Quemado. Cognomotopónimo.

Pons. Sierra de. (V. Pan de Azúcar, sierra de).

Portales, Los. Poblado de Tercer Orden del municipio Guane, a 8,4 km al NE de la cabecera municipal, enlazada a esta por carretera, en los 22° 14' 50" lat. N y los 84° 02' 32" long. O, en la sierra de los Órganos, cordillera de Guaniguanico, a 75 m de altura; 411 hab.; 147 viv. (2012). Población vinculada al cultivo del tabaco, y a la fábrica de refresco. Aparece en el censo del 2002. Pragmatopónimo.

Portales, cueva de Los. Ubicación: municipio La Palma, en los 22° 40'

10" lat. N y los 83° 28' 46" long. O. Limita al norte con Lagunitas; al sur con El Abra de Caiguanabo; al este con sierra de La Güira y al oeste con San Andrés de Caiguanabo. Categoría: Monumento Nacional: Resolución No. 55. 25/7/87. Tipo: Sitio Histórico Natural de gran valor monumental que resume aspectos naturales, culturales e históricos. Presenta formaciones físico geográficas de gran valor, en ella radicó la jefatura del Ejército Occidental al mando del comandante Ernesto Che Guevara, durante la crisis de octubre en 1962. Topotopónimo.

Portales, cueva de Los. En la sierra de los Órganos, cordillera de Guaniguanico, se ubica en los 22° 40' 14" lat. N y los 83° 28' 45" long. O, mun. La Palma. Largo: 25 m. De origen fluvial en calizas masivas del Jurásico Superior-Cretácico. En el exterior vegetación de bosque semideciduo mesófilo. Fauna está compuesta por murciélagos, reptiles, anuros, insectos y jutías. Sitio funerario aborigen utilizado entre 3000 y 400 años atrás. Fue antropizada y transformada por el propietario de la hacienda Cortina, por la belleza del lugar, por donde corre el río Caiguanabo, afluente del San Diego de Los Baños. Durante la crisis de octubre 1962, estuvo la jefatura del comandante Ernesto Che Guevara. Forma parte del sitio histórico Cueva de Los Portales. Topotopónimo.

Portales, río Los. Vertiente sur. Nace en las alturas de Pizarras del Sur, cordillera de Guaniguanico, en los 22° 14' 11" lat. N y los 83° 58' 25" long. O, a 250 m de altura. Desemboca en el río Cuyaguaje, en los 22° 12' 18" lat. N y los 84° 03' 59" long. O, mun. Guane. Largo: 24,3 km. Área de la cuenca: 57,2 km². Gasto: 3,8 m³/s. Corre en dirección E-O y tiene 5 afluentes. Sus aguas

Portales de Guane, manantial

abastecen al poblado de Guane, y en su curso está ubicada una pequeña central hidroeléctrica, además, por la calidad del agua de la cuenca, existe una embotelladora de agua mineral llamada Los Portales. S.C.T.C. Manacao. Fisiotopónimo.

Portales de Guane, manantial Los.

Vertiente sur. Situado en las alturas de Izarras del Sur, cordillera de Guaniguanico, 6 km al NE del asentamiento Guane, en los 22° 14' 47" lat. N y los 84° 01' 57" long. O, mun. Guane. Es permanente y sus aguas se emplean en una embotelladora de agua mineral. Topotopónimo.

Porvenir, El. Poblado de Tercer Orden del municipio San Juan y Martínez, a 13,8 km al NE de la cabecera municipal, enlazada a esta por carretera, en los 22° 20' 55" lat. N y los 83° 46' 20" long. O, en la llanura Sur de Pinar del Río, a 40 m de altura; 371 hab.; 107 viv. (2012). Población vinculada al cultivo del tabaco. Aparece en el censo de 1970.

Potrerito, hoyo de. En la sierra de los Órganos, cordillera de Guaniguanico, se ubica en los 22° 25' 27" lat. N y los 83° 56' 32" long. O, mun. Minas de Matahambre. Altura: 60 m. Acceso por la carretera que enlaza Sumidero-Gramales, al este. Dolina formada por calizas de edad Jurásico superior Cretácico. Suelo ferralítico profundo sobre calizas. Presenta una vegetación de pastos naturales y cultivos. Su fauna está compuesta por moluscos, reptiles, aves, mamíferos e insectos. Al este, a 2 km, se ubica el caserío Pica Pica. Zootopónimo.

Poza Azul, laguna. Vertiente sur. Situada en la llanura de Guanahacabibes, 1 km al SO del asentamiento Manuel Lazo, en los 21° 57' 45" lat. N y los 84° 13' 12" long. O, mun. Sandino. Tiene forma de

embudo, rodeada de bosques semideciduos mesófilos. Es la laguna más honda de la provincia, cuya profundidad alcanza hasta 36 m. Fisiotopónimo.

Pozo del Ahorcado, cueva del. En la llanura Guane-Mantua, en los 21° 55' 52" lat. N y los 84° 00' 48" long. O, mun. Sandino. Largo 1 129,8 m y una altura de 10 m. De origen freático. Se encuentra en un área de calizas biogénicas del Holoceno, en una zona de suelos poco evolucionados, arenosos cuarcíticos gleizados, presenta una vegetación de bosque semideciduo mesófilo. La fauna está representada por quirópteros, reptiles, mamíferos, insectos y peces ciegos. Esta cueva posee un importante depósito de guano de murciélago, que se utiliza en la economía. El nombre de la misma proviene del hallazgo allí de un hombre ahorcado. Pragmatopónimo.

Preluda, loma. En la sierra del Rosario, cordillera de Guaniguanico, 8 km al NE del asentamiento La Palma, en los 22° 47' 15" lat. N y los 83° 29' 18" long. O, mun. La Palma. Altura: 225 m. Suelos esqueléticos sobre serpentinas, con vegetación de pinares y matorrales. S.C.T.C. sierra Preluda y loma Peluda.

Preluda, sierra. (V. Preluda, loma).

Pretilles, playa los. Costa norte, ensenada Santa Isabel, a 15 km al NNO del asentamiento Mantua, en la a los 22° 25' 30" lat. N y los 84° 18' 42" long. O, mun. Mantua. Área costera baja y pantanosa entre la desembocadura de los arroyos Camarones y Santa Isabel, donde se formó una playa de arena sílice con pendiente muy suave. La vegetación es de bosque de pinos abierto con gran endemismo de especies arbustivas y herbáceas. Tiene buen estado de conserva-

ción ya que su acceso es por mar y solo es visitado por pescadores; por tierra el acceso está limitado por un bosque de mangle. Fisiotopónimo.

Pueblo Largo. Caserío del municipio Mantua, a 24,5 km al NNE de la cabecera municipal, enlazada a esta por carretera, en los 22° 25' 59" lat. N y los 83° 13' 16" long. O, en la llanura Norte de Pinar del Río, a 50 m de altura; 168 hab.; 57 viv. (2012). Población vinculada al cultivo del tabaco y cultivos varios. Aparece en el censo del 2002. Fisiotopónimo.

Pueblo Madera. Poblado de Tercer Orden del municipio Consolación del Sur, a 8,3 km al NO de la cabecera municipal, enlazada a esta por carretera, en los 22° 27' 01" lat. N y los 83° 30' 31" long. O, en la llanura Sur de Pinar del Río, a 40 m de altura; 336 hab.; 128 viv. (2012). Población vinculada a los cultivos varios y tabaco. Aparece en el censo de 1981. Pragmatopónimo.

Puercos, río. Vertiente norte. Nace en las alturas de Pizarras del Norte, cordillera de Guaniguanico, en los 22° 43' 32" lat. N y los 83° 26' 22" long. O, a 200 m de altura. Desemboca en el golfo de México, en los 22° 50' 22" lat. N y los 83° 33' 57" long. O, mun. La Palma. Largo: 25,2 km. Área de la cuenca: 47,8 km². Atraviesa la llanura Norte de Pinar del Río en dirección S-N y tiene 5 afluentes. Sus aguas son aprovechadas para el riego de los cultivos de arroz y tabaco. Zootopónimo.

Puerta de Golpe. Asentamiento urbano. Pueblo de Tercer Orden del municipio Consolación del Sur, a 9 km al SSO de la cabecera municipal, enlazada a esta por carretera, en los 22° 27' 12" lat. N y los 83° 32' 52" long. O, en la llanura Sur de Pinar del Río, a 40

m de altura; área: 1,91 km²; 4736 hab.; 1627 viv. (2012), Población vinculada a la industria de maquinaria no eléctrica y al cultivo del tabaco. Aparece antes de 1900. Pragmatopónimo.

Puerta la Güira. Se localiza en el municipio Sandino, en los 22° 43' 55" lat. N y los 83° 33' 55" long. O. Categoría: Monumento Local: No. 137. 8/05/1996. Tipo: Sitio Histórico. Situado en la carretera que va del asentamiento Manuel Lazo al cabo de San Antonio. Este sitio fue utilizado como campamento de los Hermanos Lazo. Por la seguridad que ofrecía el lugar, el 18 de septiembre de 1896 es escogido para el encuentro del General Antonio Maceo y Rius Rivera, quien había desembarcado el 8 de septiembre por el lugar conocido por María.

Puertecitas, mogote Las. En la sierra de los Órganos, cordillera de Guaniguanico, 3 km al N del asentamiento Viñales, en los 22° 38' 25" lat. N y los 83° 42' 27" long. O, mun. Viñales. Altura: 213 m. Elevación al E del valle de Viñales. Suelos esqueléticos sobre rocas calizas con vegetación secundaria. Pragmatopónimo.

Puerto Escondido, ensenada de. Costa sur, golfo de Batabanó, cayo El Real en su costa norte, grupo de cayos de San Felipe, en los 21° 57' 41" lat. N y los 83° 33' 04" long. O, mun. Pinar del Río. Pequeña ensenada en costa baja pantanosa, sus orillas están cubiertas de mangle, con profundidades máximas de 2,2 m. Pragmatopónimo.

Puerto Escondido, estero. Costa norte, a 17 km al N del asentamiento Viñales y a 2 km al O del asentamiento costero Puerto Esperanza, en los 22° 46' 13" lat. N y los 83° 45' 05" long. O, mun. Viñales. Costa baja pantanosa cubierta de mangle, en el desembocan dos pequeños arroyuelos

Puerto Esperanza

derivados de una laguna y una micropresa. Profundidades de 1 m. Pragmatopónimo.

Puerto Esperanza. Asentamiento urbano. Pueblo de Tercer Orden del municipio Viñales, a 25 km al N de la cabecera municipal, enlazada a esta por carretera, en los 22° 46' 15" lat. N y los 83° 43' 52" long. O, en la llanura Norte de Pinar del Río, a 3 m de altura; área: 0,85 km²; 4731 hab.; 1663 viv. (2012). Población vinculada a la pesca. Se fundó en 1860. En 1891 constituía un caserío con un embarcadero del término municipal Viñales. Fisiotopónimo.

Puerto Esperanza, bahía. Costa norte, sus aguas bañan el asentamiento costero Puerto Esperanza, a 17 km al N de la cabecera municipal Viñales y al SSE de cayo Inés de Soto, en los 22° 47' 32" lat. N y los 83° 59' 13" long. O, mun. Viñales. Abierta, con predominio de costas bajas, cenagosas, rodeada de mangle. El relieve submarino es irregular, de suave pendiente, con materiales biogénicos depositados en el fondo. Posee una longitud máxima de 5 km y profundidades máximas de 5 m. En ella se localiza un puerto pesquero de importancia para la economía del territorio. Destinada al atraque de embarcaciones menores, compuesto de espigón de 100 m de largo. Cognomotopónimo.

Pulgas, Las. Poblado de Tercer Orden del municipio Sandino, a 41,3 km al ESE de la cabecera municipal, enlazada a esta por carretera, en los 21° 59' 00" lat. N y los 84° 01' 58" long. O, en la llanura de Guanahacabibes, a 5 m de altura; 304 hab.; 106 viv. (2012). Población vinculada al cultivo del tabaco y cultivos varios. Aparece en el censo del 2002. Zootopónimo.

Punta Cajón, playa. Costa norte, a 2,75 km al NE de la instalación turís-

tica Las Tumbas, Perteneciente a la RB Península de Guanahacabibes, en los 21° 54' 53" lat. N y los 84° 54' 56" long. O, mun. Sandino. Barra arenosa en forma de gancho, acumulativa de arenas organógenas arrecifales, que envuelve un gran bajo cubierto de manglares. Profundidades de 2,2 m. Complejo de vegetación de costa arenosa, con manglares detrás. Fisiotopónimo.

Punta de Cartas. Caserío del municipio San Juan y Martínez, a 13 km al S de la cabecera municipal, enlazada a esta por carretera, en los 22° 10' 10" lat. N y los 83° 49' 58" long. O, en la llanura Sur de Pinar del Río, a 1,5 m de altura; 145 hab.; 92 viv. (2012). Población vinculada a la pesca. Aparece en el censo de 1953. Pragmatopónimo.

Punta de La Sierra. Poblado de Primer Orden del municipio Guane, a 18,2 km al NE de la cabecera municipal, enlazada a esta por carretera, en los 22° 18' 50" lat. N y los 83° 59' 55" long. O, en la sierra de los Órganos, cordillera de Guaniguanico, a 80 m de altura; 1892 hab.; 575 viv. (2012). Población vinculada al cultivo del tabaco y cultivos varios. Fundado en el año 1849. Fisiotopónimo.

Punta Tabaco, bajo. Costa norte, archipiélago de los Colorados, a 34,7 km al N del asentamiento Mantua y a 12,5 km al N del asentamiento costero de Dimas, en los 22° 36' 05" lat. N y los 84° 13' 39" long. O, mun. Mantua. Costa baja pantanosa acumulativa, con profundidades alrededor del bajo de 5 m en el bajo la profundidad máxima es de 1,3 m. El bajo tiene un área total de 1,3 km². Fitotopónimo.

Puntilla, punta la. Costa sur, punta S de la ensenada de Cortés, a 25 km al ESE, de Sandino, en los 22° 02' 42" lat. N y los 83° 58' 04" long. O, mun. Sandino. Costa baja pantanosa, cubierta de manglares altos

y espesos, con profundidades de 1,6 m. Fisiotopónimo.

Punto, embalse El. Vertiente sur.

Situado en la llanura Sur de Pinar del Río, 10 km al SE de la ciudad de Pinar del Río, en los 22° 18' 43" lat. N y los 83° 35' 07" long. O, mun. Pinar del Río. Área: 19,6 km². Volumen: 96,50 Mm³. Represa las aguas del río Colón que son utilizadas para el riego de los cultivos de tabaco, arroz, pastos, cítricos y en la acuicultura. Pragmatopónimo.

Q

Quemado de Pineda, valle. En la sierra de los Órganos, cordillera de Guaniguanico, cuyo centro se ubica en los 22° 30' 20" lat. N y los 83° 52' 04" long. O, mun. Minas de Matahambre. Extensión: 15 km². Altura: 105 m. Constituido por calizas masivas del Jurásico Superior-Cretácico. Suelos ferralíticos rojos poco profundos sobre calizas. Vegetación de cultivos y pastos. Fauna compuesta por reptiles, aves, insectos, anuros y mamíferos. Se produce tabaco, viandas y se cría ganado vacuno y porcino. En este lugar existen numerosas viviendas campesinas dispersas. Su acceso es por carretera de Cabezas a Minas de Matahambre y Viñales-Minas de Matahambre. Su importancia histórica se basa en que es lugar de tránsito humano en todas las épocas, pues constituye uno de los "cruceros" de la sierra. Pragmatopónimo.

Quemado, sierra. (V. Quemado, sierra de).

Quemado, sierra de. En la sierra de los Órganos, en la porción surcentral de esta, cordillera de Guaniguanico, su centro se ubica en los 22° 30' 49" lat. N y los 83° 51' 42" long. O, mun. Viñales. Extensión: 11 km². Altura máxima: 457,3 m. Limita al N, con la sierra del Infierno; al E, con las alturas de Pizarras del Sur; al S, con el valle de Isabel María y al O, con el valle de Pons. Su litología se compone por rocas calizas estratificadas y masivas del Jurásico Superior y Cretácico Superior. En esta unidad el carso alcanza su mayor esplendor en la Gran Caverna

de Santo Tomás, cuyas galerías y salones se extienden por más de 4 decenas de kilómetros. Los suelos son ferralíticos rojos lixiviados y fersialíticos pardo rojizos. La vegetación es de mogotes. Entre la fauna se encuentran como mamíferos endémicos terrestres, la jutía conga, y entre las aves endémicas, el ruiseñor, el pájaro mosca, el halconcito, el sijú cotunto, el tócororo y el Juan chiví. La importancia económica radica en la actividad forestal. Existe una carretera por su parte norte y algunos caminos que bordean la sierra. S.C.T.C. sierra Quemado. Pragmatopónimo.

Quemado, solapa del. En la sierra de los Órganos, cordillera de Guaniguanico, cuyo centro se ubica en los 22° 31' 48" lat. N y los 83° 51' 21" long. O, mun. Viñales. Largo: 20 m. Altura: 200 m. Constituida en rocas calizas masivas del Jurásico Superior-Cretácico. Al exterior suelos esqueléticos con complejo de vegetación de mogotes. Fauna compuesta por reptiles, anuros, insectos y quirópteros. Se enlaza por caminos con el valle homónimo y hasta la carretera Viñales-Pons, situada al ONO. Contiene una pictografía posiblemente aborigen realizada en la pared, a cuyo pie apareció un esqueleto humano enterrado. Se analiza la posibilidad de que el entierro y la pictografía fueran ejecutados por indígenas de Norteamérica, introducidos aquí forzosamente a fines del siglo XVIII. Pragmatopónimo.

Quemado, valle de. (V. Pons, valle de).

Quince a La Coloma. Poblado de Segundo Orden del municipio de Pinar del Río, a 15 km al SSE de la cabecera municipal, enlazada a esta por carretera, en los 22° 17' 38" lat. N y los 83° 38' 47" long. O,

en la llanura Sur de Pinar del Río, a 25 m de altura; 579 hab.; 229 viv. (2012). Población vinculada a los servicios, cultivos varios y tabaco. Aparece en el censo de 1981. Topónimo de Orientación.

Quinco I, cueva del. En la sierra de los Órganos, cordillera de Guaniguanico, se ubica en los 22° 35' 58" lat. N y los 83° 33' 50" long. O, mun. Consolación del Sur. Extensión: 0,2 km². Altura: 180 m. Constituida por rocas calizas masivas de edad Jurásico Superior-Cretácico. Al exterior suelos esqueléticos sobre calizas con vegetación de bosque semideciduo mesófilo. La fauna está compuesta por murciélagos, reptiles, anuros e insectos. Acceso a través de camino de El Guanchero-cantera de Sitio Peña. Es un sitio de campamento y funerario de aborígenes hace unos 3 000 años. Refugio de campesinos vinculados a los insurrectos entre 1896 y 1898. Cognomotopónimo.

Quinta, La. Caserío del municipio Pinar del Río, a 9,2 km al NNE de la cabecera provincial, enlazada a esta por carretera, en los 22° 28' 37" lat. N y los 83° 40' 48" long. O, en la llanura Sur de Pinar del Río, a 60 m de altura; 28 hab.; 10 viv. (2012). Población vinculada al cultivo del tabaco y cultivos varios. Aparece en el censo de 1970. Pragmatopónimo.

Quitasones, río. Vertiente norte. Nace en las alturas de Pozo Redondo, a 1,5 km al NO del asentamiento de San Cayetano, en los 22° 44' 19" lat. N y los 83° 44' 44" long. O, mun. Viñales. Largo aproximado: 7,61 km. Desemboca en una laguna ubicada en la ensenada de Playuelas, en los 22° 45' 25" lat. N y los 83° 47' 37" long. O. Corre en dirección S-N. Presenta a lo largo de sus márgenes una vegetación de bosque galería y al final de su

curso atraviesa un manglar. Sus aguas son utilizadas para el riego de cultivos. La corriente es permanente. No es navegable.

R

Rabelos, manantial Los. Vertiente norte. Situado en la sierra de los Órganos, cordillera de Guaniguanico, ubicado en la cuenca Guacamaya, a una altura aproximada de 60 m, a unos 200 m de la carretera La Jagua, en los 22° 43' 08" lat. N y los 83° 34' 50" long. O, mun. La Palma. Brota por la margen derecha del río, casi al mismo nivel de este, por lo que en avenidas queda bajo las aguas del mismo. Es un manantial permanente, cuyas aguas se utilizan para el consumo de los vecinos del lugar y el riego de los cultivos. Cognomotopónimo.

Rafael Ferro. Asentamiento urbano. Poblado de Primer Orden del municipio La Palma, a 14 km al S de la cabecera municipal, enlazada a esta por carretera, en los 22° 40' 33" lat. N y los 83° 33' 30" long. O, en la sierra de los Órganos, en el valle de San Andrés, cordillera de Guaniguanico, a 140 m de altura; área: 0,11 km²; 1260 hab.; 373 viv. (2012). Comunidad construida en 1969, población vinculada al cultivo del café. Epotopónimo.

Raimundo, cueva de. En la sierra del Rosario, cordillera de Guaniguanico, se ubica en los 22° 42' 25" lat. N y los 83° 21' 18" long. O, mun. Los Palacios. Extensión: 2,5 km². Altura: 300 m. Constituida en rocas calizas de edad Jurásico Superior. Al exterior suelos fersialíticos pardos rojizos con vegetación de bosque siempreverde mesófilo. La fauna está compuesta por murciélagos, reptiles, anuros e insectos. La carretera de La Güira a Caiguanabo 500 m al S, es la vía de acceso. Aquí radicó un campamento de cuadrilla de cimarrones

durante la primera mitad del siglo XIX. Cognomotopónimo.

Ramírez, embalse. Vertiente sur. Situado en la llanura Sur de Pinar del Río, 3 km al SO del asentamiento Consolación del Sur, en los 22° 27' 59" lat. N y los 83° 32' 32" long. O, mun. Consolación del Sur. Área: 4 km². Volumen: 17,35 Mm³. Represa las aguas del río Hondo, que son aprovechadas para el riego de los cultivos de tabaco, arroz, granos y en la acuicultura. Cognomotopónimo.

Ramones, arroyo. Vertiente sur. Nace en la sierra de los Órganos, cordillera de Guaniguanico, en los 22° 10' 34" lat. N y los 84° 10' 03" long. O, mun. Guane. Se encuentra a una altura de 320 m. Desemboca en la laguna de Galafre, en los 22° 11' 55" lat. N y los 84° 09' 08" long. O. Largo: 13 km. Área de la cuenca: 14,2 km². Corre en dirección N-S siendo intermitente y tiene un afluente en la margen derecha. Presenta en sus márgenes una vegetación típica del área, en buen estado de conservación, con una representación de la flora caracterizada por el predominio de pino, pomarrosa, frutales, ocuje, almácigo, entre otros y una representación de la fauna donde predomina la jutía, tocororo, sinsonte, pitirre, tomeguín del pinar, insectos, moluscos, entre otras especies. No es navegable. Cognomotopónimo.

Galafre Nuevo Ramones. Caserío del municipio San Juan y Martínez, a 13,1 km al SO de la cabecera municipal, enlazada a esta por carretera, en los 22° 12' 40" lat. N y los 83° 53' 40" long. O, en la llanura Sur de Pinar del Río, a 5 m de altura; 135 hab.; 43 viv. (2012). Población vinculada a tabaco y cultivos varios. Aparece en el censo del 1981. Cognomotopónimo.

Rancho, arroyo El. Vertiente sur. Nace en los 22° 26' 44" lat. N y

los 83° 48' 56" long. O, mun. Pinar del Río. Largo aproximado: 14,20 km. Desemboca en río Feo, en los 22° 23' 24" lat. N y los 83° 47' 16" long. O. Corre en dirección N-S. Presenta doce afluentes, siete en su margen derecha y cinco en la izquierda. Sus aguas se utilizan para el riego de cultivos varios. Su corriente es intermitente. No es navegable. Pragmatopónimo.

Rancho, embalse El. Vertiente sur. Situado en la llanura Sur de Pinar del Río, 7 km al SSO de la ciudad de Pinar del Río, en los 22° 23' 28" lat. N y los 83° 47' 12" long. O, mun. Pinar del Río y San Luís. Área: 3,3 km². Volumen: 22,01 Mm³. Represa las aguas del río Feo y río Rancho que son utilizadas para el riego de los cultivos de tabaco, viandas y pastos. Pragmatopónimo.

Rapado Chico, cayo. Costa norte, archipiélago de los Colorados, a 21 km al NNO del asentamiento Mantua, en los 22° 27' 04" lat. N y los 84° 21' 15" long. O. Área: 2,5 km². Constituido por un grupo de cayos cubiertos de mangle, con herbazal salino costero, separados entre sí por esteros. Zootopónimo.

Rapado Grande, cayo. Costa norte, archipiélago de los Colorados, a 24 km al NNO del asentamiento Mantua, en los 22° 30' 00" lat. N y los 84° 19' 37" long. O. Área: 4,2 km². Grupos de cayos cubiertos de mangle rojo, separados entre sí por esteros y canalizos estrechos, poco profundos. Zootopónimo.

Ratones, loma de. En las alturas de Pizarras del Sur, cordillera de Guaniguanico, 12 km al NO del asentamiento San Juan y Martínez, en los 22° 21' 40" lat. N y los 83° 54' 42" long. O, mun. San Juan y Martínez. Altura: 453 m. Zootopónimo.

Ratones, punta. Costa sur, golfo de Batabanó, al norte de cayo El Real,

del grupo San Felipe, en los 21° 58' 41" lat. N y los 83° 36' 17" long. O, mun. Pinar del Río. Pequeña ensenada en costa baja pantanosa, sus orillas están cubiertas de mangle, con profundidades máximas de 2 m. Zootopónimo.

Ratones, río. Vertiente sur. Nace en los 22° 22' 19" lat. N y los 83° 55' 19" long. O, mun. San Juan y Martínez. Desemboca en el río San Juan, en los 22° 18' 46" lat. N y los 83° 53' 59" long. O. Corre en dirección N-S. Largo: 15 km. Presenta treinta y cuatro afluentes, veinticuatro en la margen derecha y diez en la izquierda. Sus aguas se utilizan para el riego de cultivos varios. Su corriente es permanente. No es navegable. Zootopónimo.

Real, cayo. Al sur de la provincia de Pinar del Río, archipiélago de los Canarreos, cayos de San Felipe, en los 21° 57' 39" lat. N y los 83° 34' 46" long. O.

Real, playa del. Costa norte, a 2,7 km al N del asentamiento Las Cadenas, en los 22° 52' 54" lat. N y los 83° 25' 29" long. O, mun. La Palma. Playa acumulativa de costa baja pantanosa, cubierta de mangle y aportes de materia orgánica, con contribuciones además de material de origen terrígeno por el arrastre del río Las Cadenas. Se observan matorrales costeros y malezas, sus aguas son pocas profundas, alrededor de 1,2 m.

Realengo, El. Caserío del municipio San Juan y Martínez, a 5,5 km al SSE de la cabecera municipal, enlazada a esta por carretera, en los 22° 14' 38" lat. N y los 83° 49' 18" long. O, en la llanura Sur de Pinar del Río, a 20 m de altura; 103 hab.; 38 viv. (2012). Población vinculada al cultivo del tabaco. Aparece en el censo de 1981. Pragmatopónimo.

Rebeldes, cueva de Los. En la sierra de los Órganos, cordillera

Redondo, cayo

de Guaniguanico, se ubica en los 22° 30' 38" lat. N y los 83° 55' 15" long. O, mun. Minas de Matahambre. Largo: 50 m. Altura: 100 m. Su origen es fluvial. Constituida por calizas masivas del Jurásico Superior-Cretácico. En el exterior los suelos son esqueléticos sobre calizas, con vegetación arbustiva y pastos naturales. La fauna está compuesta por murciélagos, reptiles, anuros, insectos y jutías. El acceso a la cueva es por los caminos y veredas que conducen a La Macagua. En la etapa prehispánica fue utilizada por cimarrones como campamento. Además los rebeldes la ocuparon entre 1957 y 1958, de ahí su nombre. Cognomotopónimo.

Redondo, cayo. Costa norte, archipiélago de los Colorados, a 2 km al S de cayo Inés de Soto y a 21 km al NNO del asentamiento Viñales, en los 22° 47' 39" lat. N y los 83° 46' 46" long. O, mun. Viñales. Cayo cubierto de mangle, con suelos salinos y gran cantidad de material biogénico. Posee un área de 0,02 km² y profundidades de 2 m. Fisiotopónimo.

Regalo, El. Poblado de Tercer Orden del municipio Guane, a 5,3 km al NE de la cabecera municipal, enlazada a esta por carretera, en los 22° 13' 25" lat. N y los 84° 03' 00" long. O, en la sierra de los Órganos cordillera de Guaniguanico, a 40 m de altura; 200 hab.; 73 viv. (2012). Población vinculada al cultivo del tabaco. Aparece en el censo de 1981. Pragmatopónimo.

Remates, ciénaga de los. Vertiente sur. Situada en la llanura de Guanahacabibes, 3 km al NO del asentamiento Las Martinas, en los 21° 59' 28" lat. N y los 84° 07' 25" long. O, mun. Sandino. Área: 15,2 km². Ocupada en su mayor parte por bosques de mangles, herbazales y en su parte más elevada por

bosques latifolios. La fauna está compuesta por peces, reptiles, anfibios y aves principalmente. Topónimo de Orientación.

República, La. Poblado de Tercer Orden del municipio Consolación del Sur, a 10,4 km al O de la cabecera municipal, enlazada a esta por carretera, en los 22° 28' 55" lat. N y los 83° 36' 32" long. O, en la llanura Sur de Pinar del Río, a 45 m de altura; 272 hab.; 104 viv. (2012). Población vinculada a los cultivos varios y la ganadería. Aparece en el censo de 1970. Epotopónimo.

República de Chile. Asentamiento urbano. Poblado de Primer Orden del municipio Viñales, a 11,1 km al NE de la cabecera municipal, enlazada a esta por carretera, en los 22° 39' 45" lat. N y los 83° 40' 27" long. O, en la sierra de los Órganos, cordillera de Guaniguanico, a 190 m de altura; área: 0,27 km²; 1260 hab.; 418 viv. (2012). Población vinculada al cultivo del tabaco, cultivos varios y la forestal. Comunidad construida por la Revolución en 1976. Topotopónimo.

Resguardo, playa el. Costa sur, perteneciente a la RB Península de Guanahacabibes, a 22 km al O del asentamiento costero La Bajada, en los 21° 53' 42" lat. N y los 84° 40' 50" long. O, mun. Sandino. Costa acumulativa de arenas organógenas arrecifales, con vegetación costera arenosas y pendiente marina abrupta con procesos erosivos. La profundidad marina alcanza los 7 m. Fisiotopónimo.

Resolladero, sierra del. En la sierra de los Órganos, cordillera de Guaniguanico, cuyo punto medio se encuentra en los 22° 24' 38" lat. N y los 83° 56' 33" long. O, mun. Minas de Matahambre. Altura máxima 593 m. Ancho máximo: 2,4 km. Extensión: 7 km². Su litología

está integrada por rocas calizas masivas y calizas estratificadas con intercalaciones de silicitas de edad Jurásico superior-Cretácico superior. Se manifiesta una gran variedad de formas del relieve cársico epigeo e hipogeo, pues se desarrollan mogotes, poljas, abras, cavernas, sumideros y resolladeros. Por la caverna del Resolladero, cueva de carácter fluvial, corre el río Cuyaguatzeje; entre el hoyo de Potrerillo y el valle de Luis Lazo. Está constituida por submontañas de bloques en mantos de sobrecorrimiento con predominio de ascensos neotectónicos de moderados a fuertes. Los suelos son ferralíticos rojo lixiviados, amarillentos y pardo rojizos. Son suelos poco productivos como resultado de la acción de factores limitantes, pendiente, erosión y rocosidad. La vegetación es la típica de los mogotes y vegetación secundaria (bosques, matorrales y comunidades herbáceas). En la fauna se encuentran entre los mamíferos endémicos terrestres el murciélago y la jutía carabalí; entre los reptiles la culebrita ciega, el coronel, el lagarto caimán y el majacito de Feick y en las aves endémicas el sijú platanero, el pájaro mosca, el ruiseñor, la chillina y el carpintero verde. La sierra tiene importancia económica por el uso forestal y la cosecha de granos, tubérculos y hortalizas. No está atravesada por carreteras, solo existen vías por el NE y el sur de esta. El nombre se debe a que en su porción oriental el río Cuyaguatzeje se hace subterráneo, para después volver a la superficie en el hoyo de Potrerillo, sumergirse y reaparecer en el valle de Luis Lazo. Fisiotopónimos.

Retiro, El. Poblado de Primer Orden del municipio San Luís, a 6 km al S de la cabecera municipal, enla-

zada a esta por carretera, en los 22° 14' 12" lat. N y los 83° 46' 10" long. O, en la llanura Sur de Pinar del Río, a 17 m de altura; 1416 hab.; 488 viv. (2012). Población vinculada al cultivo del tabaco. Aparece en el censo de 1970. Pragmatopónimo.

Revolcada, playa La. Costa sur, a 46 km al SO del asentamiento Sandino, en los 21° 45' 40" lat. N y los 84° 31' 00" long. O, mun. Sandino. Largo de la franja costera: 1,6 km. Fisiotopónimo.

Rico, río. Vertiente norte. Nace en las alturas de Pizarras del Norte, cordillera de Guaniguanico, en los 22° 43' 48" lat. N y los 83° 31' 32" long. O, a 140 m de altura. Desemboca en el golfo de México (Ensenada Montañeses), en los 22° 49' 10" lat. N y los 83° 33' 38" long. O, mun. La Palma. Largo: 16,30 km. Área de la cuenca: 31 km². Atraviesa la llanura Norte de Pinar del Río en dirección S-N y tiene cuatro afluentes. Sus aguas son utilizadas para el riego de cultivos varios. La corriente es permanente. No es navegable. Fisiotopónimo.

Río del Medio. Poblado de Tercer Orden del municipio Minas de Matahambre, a 26 km al NO de la cabecera municipal, enlazada a esta por carretera, en los 22° 36' 45" lat. N y los 84° 04' 40" long. O, en la llanura Norte de Pinar del Río, a 2,5 m de altura; 443 hab.; 239 viv. (2012). Población vinculada a la pesca y al turismo. Aparece en el censo de 1970. Fisiotopónimo.

Río del Medio, ensenada. Costa norte, a 15 km al ONO del asentamiento Minas de Matahambre, en los 22° 36' 34" lat. N y los 84° 05' 39" long. O, mun. Minas de Matahambre. Largo máximo: 4 km. Ancho máximo: 7 km. Profundidad máxima: 2 m. Entrante de costa baja, pantanosa y cubierta de

Río Feo

mangle, excepto en una franja de arenas. El fondo es aplacerado de arena y fango. Fitotopónimo.

Río Feo. Poblado de Primer Orden del municipio San Luis, a 13,1 km al NE de la cabecera municipal, enlazada a esta por carretera, en los 22° 21' 00" lat. N y los 83° 45' 10" long. O, en la llanura Sur de Pinar del Río, a 30 m de altura; 1182 hab.; 267 viv. (2012). Población vinculada al cultivo del tabaco. Aparece en el censo de 1981. Fisiotopónimo.

Río Feo. (V. Ocho a San Juan).

Río Feo. Poblado de Tercer Orden del municipio San Juan y Martínez, a 15 km al SO de la cabecera municipal, enlazada a esta por carretera, en los 22° 22' 21" lat. N y los 83° 46' 10" long. O, en la llanura Sur de Pinar del Río, a 30 m de altura; 213 hab.; 48 viv. (2012). Población vinculada al cultivo del tabaco. Aparece en el censo de 1981. Fisiotopónimo.

Río Hondo. Caserío del municipio Consolación del Sur, a 6,2 km al O de la cabecera municipal, enlazada a esta por carretera, en los 22° 29' 36" lat. N y los 83° 34' 22" long. O, en la llanura Sur de Pinar del Río, a 40 m de altura; 65 hab.; 24 viv. (2012). Población vinculada al cultivo del tabaco y cultivos varios. Aparece en el censo de 1970. Fisiotopónimo.

Río Hondo, embalse. Vertiente sur. Situado en la llanura Sur de Pinar del Río, 1 km al N del asentamiento Piloto, en los 22° 31' 58" lat. N y los 83° 34' 52" long. O, mun. Consolación del Sur. Área: 4,5 km². Volumen: 23,58 Mm³. Represa las aguas del río Hondo que son utilizadas para el riego del arroz y en la acuicultura. Topotopónimo.

Río los Palacios, hoyo del. (V. Seboruco, hoyo de).

Río los Palacios, valle del. (V. Seboruco, hoyo de).

Río Seco. Poblado de Primer Orden del municipio San Juan, a 6,8 km al NE de la cabecera municipal, enlazada a esta por carretera, en los 22° 19' 05" lat. N y los 83° 48' 23" long. O, en la llanura Sur de Pinar del Río, a 50 m de altura; 1788 hab.; 616 viv. (2012). Población vinculada al cultivo del tabaco. Aparece en el censo de 1931. Fisiotopónimo.

Roblar Dos, El. Poblado de Tercer Orden del municipio Consolación del Sur, a 30,3 km al SSE de la cabecera municipal, enlazado a esta por terraplén, en los 22° 18' 19" lat. N y los 83° 25' 10" long. O, en la llanura Sur de Pinar del Río, a 7,5 m de altura; 305 hab.; 114 viv. (2012). Población vinculada al cultivo del arroz y la ganadería. Aparece en el censo del 2002. Fitotopónimo.

Roblar Uno, El. Caserío del municipio Consolación del Sur, a 30,2 km al SSE de la cabecera municipal, enlazado a esta por terraplén, en los 22° 18' 35" lat. N y los 83° 25' 15" long. O, en la llanura Sur de Pinar del Río, a 7,5 m de altura; 106 hab.; 33 viv. (2012). Población vinculada al cultivo del arroz y la ganadería. Aparece en el censo de 1970. Fitotopónimo.

Roque, punta. Costa sur, a 25 km al ESE del asentamiento Sandino, en los 22° 00' 08" lat. N y los 83° 58' 36" long. O, mun. Sandino. Costa baja pantanosa acumulativa con grandes depósitos de manglares. Hacia el interior se pueden encontrar las lagunas costeras La Grifa y El Secreto. Cognomotopónimo.

Rosa, La. Caserío del municipio Pinar del Río, a 7 km al SSO de la cabecera provincial, enlazado a esta por terraplén, en los 22° 21' 31" lat. N y los 83° 41' 54" long. O, en la llanura Sur de Pinar del Río, a 42,5 m de altura; 69 hab.; 25 viv. (2012). Población vinculada al cultivo del

tabaco. Aparece en el censo de 1970. Cognomotopónimo.

Rosario, El. Asentamiento urbano. Poblado de Segundo Orden del municipio Viñales, a 26,1 km al N de la cabecera municipal, en los 22° 46' 00" lat. N y los 83° 41' 52" long. O, en la llanura Norte de Pinar del Río, a 15 m de altura; área: 0,49 km²; 507 hab.; 168 viv. (2012). Población vinculada a la ganadería, avicultura, y cultivos varios. Comunidad inaugurada el 11 de noviembre de 1960. Hagiopónimo.

Rosario, El. Poblado de Tercer Orden del municipio Sandino, a 38,6 km al SE de la cabecera municipal, enlazado a esta por terraplén, en los 21° 58' 40" lat. N y los 84° 02' 33" long. O, en la llanura de Guanahacabibes, a 8 m de altura; 201 hab.; 65 viv. (2012). Población vinculada al cultivo del tabaco. Aparece en el censo del 2002. Hagiopónimo.

Rosario, El. Caserío del municipio San Luis, a 9 km al SO de la cabecera municipal, enlazada a esta por carretera, en los 22° 13' 40" lat. N y los 83° 49' 50" long. O, en la llanura Sur de Pinar del Río, a 15 m de altura; 88 hab.; 28 viv. (2012). Población vinculada al cultivo del tabaco. Aparece en el censo de 1970. Hagiopónimo.

Rosario, embalse, El. Vertiente norte. Se encuentra al sur del asentamiento El Rosario en los 22° 45' 16" lat. N y los 83° 41' 42" long. O, mun. Viñales. Altura del dique de 6,50 m. Volumen: 2.000 Mm³. Presenta un dique de materiales locales, abundante vegetación en los taludes, principalmente marabú, su corona es transitable peatonalmente. La cota de la corona es 12,50 m. Se utiliza para el riego de tabaco y cultivos varios. Su explotación se inició en el año 1972. Topotopónimo.

Rosario, laguna el. Costa norte de la isla de Cuba, a 16 km al OSO del asentamiento La Palma, en los 22° 47' 04" lat. N y los 83° 42' 13" long. O, mun. La Palma. Costa baja pantanosa acumulativa con grandes depósitos de manglares. En el interior de la laguna se encuentra un pequeño cayo cubierto de mangle. Profundidades de 1 m. Existe gran cantidad de canalizos que unen la laguna con el mar y otros cuerpos de agua. Hagiopónimo.

Rosario, río. Vertiente norte. Nace en las alturas de Pizarras del Norte, cordillera de Guaniguanico, en los 22° 38' 41" lat. N y los 83° 41' 10" long. O, a 200 m de altura. Desemboca en la ensenada de Verracos, en los 22° 46' 56" lat. N y los 83° 39' 33" long. O, mun. Viñales. Largo: 26 km. Área de la cuenca: 91,5 km². Atraviesa las alturas de Pizarras del Norte y la llanura Norte de Pinar del Río en dirección S-N. En su nacimiento se le conoce con el nombre de Zacarías, el nombre está dado ya que en su recorrido bordea el mogote Zacarías, continua su curso hacia el norte bordeando las lomas de San Vicente, penetra por la cueva San Vicente (conocida cueva del Indio), a la salida de la misma el río es llamado con este nombre, posteriormente cuando se acerca al poblado El Rosario, el río toma este nombre. Tiene 11 afluentes. No es navegable. Hagiopónimo.

Rosario, sierra del. En la cordillera de Guaniguanico, la más oriental de las sierras de esta cordillera, cuyo centro se ubica en los 22° 48' 40" lat. N y los 83° 13' 30" long. O, mun. Bahía Honda, Candelaria, San Cristóbal, Los Palacios y La Palma. Altura máxima: 699 m (Pan de Guajaibón). Ancho: 13,5 km. Largo: 67 km. Extensión: 850 km². Esta elevación se localiza

Ruiseñor, hoyo del

en el mogote del mismo nombre y constituye la mayor elevación del occidente del país. En esta sierra se encuentra la RB del mismo nombre, con 25000 ha. Las cadenas montañosas que conforman esta sierra además de la sierra del Pan de Guajaibón, son sierra Chiquita, sierra Azul y sierra de Cajálbana. La sierra del Rosario pertenece a la estructura facial de Guaniguanico, que se caracteriza en esta región por la existencia de estructuras monoclinales, cuyos contactos son de sobrecorrimientos con buzamiento norte. Se encuentran rocas con edades entre el Jurásico y el Cuaternario. El estilo estructural neotectónico de bloques y horst de la sierra facilitó la ubicación de cabeceras fluviales sobre los territorios carbonatados, los cuales funcionan a diferencia de la sierra de los Órganos, como centro longitudinal de dispersión del drenaje. Así se formaron notables cañones fluvio cársticos activos e inactivos, que poseen numerosos recorridos subterráneos a través de grandes sistemas cavernarios. Producto de esta estructura y del emplazamiento tectónico de las rocas las unidades fundamentales del relieve forman sistemas longitudinales de cadenas montañosas y alturas separadas por estrechas y alargadas depresiones intramontañas, que conforman un relieve más masivo que el de la sierra de los Órganos. Los escalones alturales de estos sistemas principales son de 500 a 700 m y de 350 a 400 m, en las montañas y premontañas y de 200 a 250 m en las alturas y colinas de las periferias norte, este y sur. En el relieve epicárstico predominan los conos mogóticos y las cúpulas, así como poljas y valles, dolinas, sumideros y campos de lapiez. Los

suelos son pardos con carbonatos y sin ellos. Se encuentran también suelos húmicos y ferralíticos rojos que son poco productivos debido a factores limitantes, tales como: rocosidad, pendiente y erosión. La vegetación es de bosque siempreverde submontano, secundaria (bosques, matorrales y comunidades herbáceas), pastos con focos de cultivos, matorral xeromorfo espinoso sobre serpentina y vegetación de mogotes. En la fauna se destaca, entre los mamíferos endémicos, la jutía carabalí y entre las aves endémicas, la paloma perdiz, el gavián colilargo, el catey y el carpintero churroso. Predominan los cultivos de café, frutales, tubérculos, granos, hortalizas y pastos. Hay presencia de yacimientos metálicos y no metálicos en explotación y gran desarrollo turístico en Soroa. La principal vía de comunicación es la carretera que vincula al asentamiento Bahía Honda con la ciudad de San Cristóbal, además de otras vías. Cognomotopónimo.

Ruiseñor, hoyo del. En la sierra de los Órganos, cordillera de Guaniguanico, se ubica en los 22° 39' 35" lat. N y los 83° 49' 58" long. O, mun. Viñales. Altura: 50 m. Constituida por rocas calizas de edad Cretácico. Suelo ferralítico profundo sobre calizas. Presenta una vegetación de pastos naturales y cultivos varios. Su fauna está compuesta por moluscos, reptiles, aves e insectos. Es atravesado por un camino que une las distintas casas dispersas que existen en el lugar. Zootopónimo.

S

Saavedra. Caserío del municipio San Juan y Martínez, a 3,2 km al NE de la cabecera municipal, enlazada a esta por carretera, en los 22° 19' 25" lat. N y los 83° 48' 40" long. O, en la llanura Sur de Pinar del Río, a 25 m de altura; 77 hab.; 26 viv. (2012). Población vinculada al cultivo del tabaco. Aparece en el censo de 1981. Cognomotónimo.

Sábalo. Asentamiento urbano. Poblado de Primer Orden del municipio Guane, a 20 km al ESE de la cabecera municipal, enlazada a esta por carretera, en los 22° 10' 00" lat. N y los 83° 58' 10" long. O, en la llanura de Guane-Mantua; a 16,4 m de altura; 1726 hab.; 625 viv. (2012). Población vinculada a la ganadería y los servicios. En 1891 era un caserío rural del término municipal de Guane. Zootopónimo.

Sábalo, boca del. Costa sur, en la desembocadura del río del mismo nombre, a 14 km al SE del asentamiento de Guane, en los 22° 07' 12" lat. N y los 83° 58' 16" long. O, mun. Guane. Ancho: 15 a 20 m. Está obstruida por una barra de arena y fango. Ambas costas próximas a esta están cubiertas de mangle. Zootopónimo.

Sábalo, boca del. Costa sur, ensenada de Cortés, a 14,5 km al SE del asentamiento Guane, y a 0,05 km al O de playa Bailén, en los 22° 07' 12" lat. N y los 83° 58' 16" long. O, mun. Guane. Costa baja acumulativa con depósitos de manglares, y gran cantidad de lagunas costeras interiores, la boca es la desembocadura de río Sábalo derivado de la laguna El Cheve (Sábalo), la que se forma

por los arroyos El Naranjo, Sábalo y otros arroyos sin nombres. Zootopónimo.

Sábalo, río. Vertiente sur. Nace en las alturas de Pizarra del Sur, cordillera de Guaniguanico, 14 km al OSO del asentamiento San Juan y Martínez, en los 22° 14' 09" lat. N y los 83° 58' 08" long. O, a 320 m de altitud. Desemboca en la boca del Sábalo, en una zona baja y pantanosa, en los 22° 07' 09" lat. N y los 83° 58' 19" long. O, mun. Guane. Largo: 17 km. Corre en dirección N-S y tiene 3 afluentes. Zootopónimo.

Sábanas Párragas. Caserío del municipio San Luis, a 5,1 km al SO de la cabecera municipal, enlazado a esta por terraplén, en los 22° 16' 08" lat. N y los 83° 43' 18" long. O, en la llanura Sur de Pinar del Río, a 17,5 m de altura; 115 hab. 45 viv. (2012). Población vinculada al cultivo del tabaco. Aparece en el censo de 1981. Fisiotopónimo.

Sabino Pupo. Poblado de Segundo Orden del municipio Pinar del Río, a 17 km al ESE de la cabecera municipal, enlazada a esta por carretera, en los 22° 21' 28" lat. N y los 83° 30' 50" long. O, en la llanura Sur de Pinar del Río, a 22,5 m de altura; 304 hab.; 110 viv. (2012). Población vinculada al cultivo del tabaco y cultivos varios. Aparece en el censo del 2002. Epotopónimo.

Sabino Pupo. Caserío del municipio de Guane, a 24,2 km al NNE de la cabecera municipal, en los 22° 22' 12" lat. N y los 84° 00' 57" long. O, en la sierra de los Órganos, cordillera de Guaniguanico, a 71,3 m de altura; 147 hab.; 49 viv. (2012). Población vinculada al cultivo del tabaco y la forestal. Aparece en el censo de 1970. Epotopónimo.

Sabino, laguna El. Vertiente sur. Situado en la llanura Sur de Pinar del Río, al O del asentamiento

Saca Leyes, río

Caimital en los 22° 33' 35" lat. N y los 83° 16' 50" long. O, mun. Los Palacios. Área: 0,08 km². Vegetación típica de lagunas. Se utiliza para el riego de cultivos varios.

Saca Leyes, río. Vertiente sur. Nace en los 22° 33' 48" lat. N y los 83° 12' 11" long. O, mun. Los Palacios. Largo aproximado: 8,12 km. Desemboca en el río Bacunagua, en los 22° 31' 29" lat. N y los 83° 09' 28" long. O. Corre en dirección S-N. Tiene un afluente. Sus aguas son utilizadas para el riego de cultivos varios. La corriente es permanente. No es navegable.

Sacre, arroyo El. Vertiente sur. Su nacimiento se ubica al sur del asentamiento Pilotos, en los 22° 31' 49" lat. N y los 83° 37' 03" long. O, mun. Consolación del Sur. Desemboca en el embalse Hondo, en los 22° 30' 37" lat. N y los 83° 35' 14" long. O. Corre en dirección N-S. Largo: 5,44 km. Sus aguas se utilizan para el riego de cultivos varios. Su corriente es intermitente. No es navegable.

Sagua. Caserío del municipio La Palma, a 19,2 km al E de la cabecera municipal, enlazada a esta por carretera, en los 22° 46' 35" lat. N y los 83° 24' 10" long. O, en la sierra del Rosario, cordillera de Guaniguanico, a 70 m de altura; 193 hab.; 79 viv. (2012). Población vinculada al cultivo del café y la forestal. Aparece en el censo de 1970. Fitotopónimo.

Salado, laguna El. Vertiente sur. Situada en la llanura Guane-Mantua, 1 km al SE del asentamiento Sandino, en los 22° 04' 28" lat. N y los 84° 11' 43" long. O, mun. Sandino. Área: 0,091 km². Laguna permanente. Fisiotopónimo.

Salado, río. Vertiente norte. Nace en las alturas de Pizarras del Norte, cordillera de Guaniguanico, en los 22° 16' 29" lat. N y los 84° 13' 15" long. O, a 120 m de altura. Desem-

boca en la bahía de Gadiana, en los 22° 07' 44" lat. N y los 84° 20' 54" long. O, mun. Sandino. Largo: 36,2 km. Atraviesa la llanura Norte de Pinar del Río en dirección S-N y tiene 5 afluentes. Fisiotopónimo.

Salina, La. Asentamiento para descanso y recreación de la población del municipio San Luis, a 17,19 km al S de la cabecera municipal, enlazada a esta por terraplén en los 22° 09' 49" lat. N y los 83° 45' 58" long. O, en la llanura Sur de Pinar del Río, a 2,5 m de altura; 44 viv. (2012). Aparece en el 1981. Minerotopónimo.

Salina, playa la. Costa sur, a 12 km al S del asentamiento San Luis, en los 22° 09' 49" lat. N y los 83° 45' 53" long. O, mun. San Luis. Costa baja acumulativa, con material organógeno carbonatado y material terrígeno en mayor cantidad, con formaciones de vegetación costera. Presenta un perímetro costero aproximado de 800 m, la altura sobre el nivel del mar es de 2 m y profundidades de 2 m. Su nombre se debe a la producción de sal. Pragmatopónimo.

Salto, embalse El. Vertiente sur. Situado en las alturas de Pizarras del Sur, cordillera de Guaniguanico, 2 km al E del asentamiento Viñales, en los 22° 35' 04" lat. N y los 83° 39' 50" long. O, mun. Viñales. Área: 13,5 km². Volumen: 66 Mm³. Represa las aguas del río Hondo que son utilizadas para el riego de cultivos varios, arroz y en la acuicultura y para el abasto del pueblo de Viñales, se construye la planta potabilizadora conocida con el mismo nombre con el objetivo de lograr una mayor calidad en sus aguas para abastecer a la población. Fisiotopónimo.

San Andrés. Asentamiento urbano. Poblado de Primer Orden del municipio La Palma, a 9 km al SSO de la cabecera municipal, enlazada a

esta por carretera, en los 22° 40' 17" lat. N y los 84° 34' 08" long. O, en la sierra de los Órganos, cordillera de Guaniguanico, a 151 m de altura; área: 0,48 km²; 1744 hab.; 1601 viv. (2012). Población dedicada a los cultivos varios, café y la explotación del ganado vacuno. Aparece en 1943. Hagiotopónimo.

San Andrés, valle de. En la sierra de los Órganos, cordillera de Guaniguanico, cuyo centro se ubica en los 22° 40' 20" lat. N y los 83° 34' 10" long. O, mun. La Palma. Extensión: 20 km². Altura: 145 m. Constituido por rocas calizas masivas de edad Jurásico Superior-Cretácico. Suelos ferralíticos rojos. La vegetación es de cultivos, con predominio de tabaco. La fauna está compuesta por aves, reptiles, anuros e insectos. Su importancia económica radica en la producción tabacalera y de viandas. Existen por toda el área de forma dispersa varias casas de campesinos y poblados. La carretera central de montaña es la vía de acceso. Se encontraron evidencias arqueológicas que indican un poblamiento aborigen en la zona. Se practicó allí la ganadería desde el siglo XVII y el cultivo del tabaco a partir del siglo XIX. Zona de tránsito humano en todas las épocas. Hagiotopónimo.

San Antonio, cabo de. Extremo más occidental de la isla de Cuba, 81 km al OSO del pueblo de Sandino, en los 21° 52' 03" lat. N y los 84° 57' 09" long. O, mun. Sandino. Costa muy pronunciada hacia el mar, constituido por seborucos y playazos. El acantilado se eleva desde su base con una altura promedio de 24 m, con solapas, grutas y nichos alargados. Al pie del acantilado existe una franja estrecha de arena. En el extremo del cabo, a la costa, las profun-

didades alcanzan los 20 m, que aumentan de forma abrupta. Hagiotopónimo.

San Antonio, hoyos de. En la sierra de los Órganos, cordillera de Guaniguanico, su centro se ubica en los 22° 41' 06" lat. N y los 83° 39' 58" long. O, mun. Viñales. Extensión: 1 km². Altura: 136,1 m. Constituido entre calizas masivas de edad Jurásico Superior-Cretácico. Suelos de rendzinas rojas y ferralíticos rojos. Vegetación antrópica de cultivos y pastos naturales. Su fauna está compuesta por moluscos, aves, anuros, reptiles e insectos. Su importancia económica principal es la producción de viandas. Acceso a través de caminos que enlazan con la carretera La Palma-Laguna de Piedras y al terraplén República de Chile-El Yaya. Hagiotopónimo.

San Carlos. Poblado de Segundo Orden del municipio Minas de Matahambre, a 35,5 km al S de la cabecera municipal, enlazada a esta por carretera, en los 22° 24' 47" lat. N y los 83° 57' 40" long. O, en la sierra de los Órganos, cordillera de Guaniguanico, a 85 m de altura; 773 hab.; 287 viv. (2012). Población vinculada a tabaco y cultivos varios. Aparece en el censo de 1970. Hagiotopónimo.

San Carlos, sierra de. En la sierra de los Órganos, en su parte suroccidental, cordillera de Guaniguanico, su punto medio se encuentra en los 22° 22' 10" lat. N y los 83° 59' 00" long. O, mun. Guane. Ancho máximo: 3,75 km. Largo máximo: 8,75 km. Altura máxima: 550 m. Integrada por rocas calizas estratificadas del Jurásico superior-Cretácico superior. En menor grado existen conglomerados arenas y arenas arcillosas abigarradas poco cementadas del plioceno Superior-Pleistoceno inferior. La morfoestructura de la

San Carlos, valle de

sierra corresponde a un sistema de bloques y horst en mantos de sobrecorrimiento con predominio de ascensos neotectónicos intensos. Hagiopotónimo.

San Carlos, valle de. (V. Luis Lazo, valle de).

San Cayetano. Poblado de Segundo Orden del municipio Viñales, a 18 km al NNO de la cabecera municipal, enlazada a esta por carretera, en los 22° 43' 40" lat. N y los 83° 45' 05" long. O, en la sierra de los Órganos, cordillera de Guaniguanico, a 40 m de altura; 734 hab.; 254 viv. (2012). Población vinculada a la forestal. Aparece en el censo de 1970. Topotopónimo.

San Cayetano, arroyo. Vertiente norte. Nace en las alturas ubicadas al norte del Llano de Manacas, en los 22° 41' 56" lat. N y los 83° 45' 58" long. O, mun. Viñales. Desemboca en un embalse ubicado 500 m al NE del poblado de San Cayetano, en los 22° 43' 34" lat. N y los 83° 44' 31" long. O. Corre en dirección S-N. Presenta a lo largo de sus márgenes una vegetación de pinos. Sus aguas se utilizan para el riego del cultivo de tabaco. Su corriente es permanente. No es navegable. Hagiopotónimo.

San Cayetano-Puerto Esperanza, carretera. Se extiende desde el asentamiento de San Cayetano en los 22° 43' 27" lat. N y los 83° 45' 05" long. O hasta el asentamiento y puerto pesquero de Puerto Esperanza en los 22° 46' 08" lat. N y los 83° 43' 53" long. O, municipio de Viñales. Regiones físico-geográficas sierra de los Órganos y llanura Norte de Pinar del Río. Largo: 5,84 km, ancho de pavimento: 5 m. Categoría vía: local.

San Diego de los Baños. Asentamiento urbano. Pueblo de Tercer Orden del municipio de Los Palacios, a 19 km al ONO de la cabecera municipal, enlazada a esta por carretera, en los 22° 38'

43" lat. N y los 83° 23' 15" long. O, en la llanura Sur de Pinar del Río, a 100 m de altura; 3306 hab.; 1210 viv. (2012). Sus orígenes datan de finales del siglo XVIII, vinculado al uso de las aguas mineromedicinales. Fundado en 1844, y en 1891 era en pueblo cabecera del término municipal del mismo nombre. Población vinculada a los cultivos varios, cítricos y los servicios. Hagiopotónimo.

San Diego de los Baños, manantiales de. Vertiente sur. Situado en la llanura Sur de Pinar del Río, 3 km al S del asentamiento San Diego de los Baños, en los 22° 38' 00" lat. N y los 83° 22' 00" long. O, mun. Los Palacios. Varios manantiales permanentes a orillas del río San Diego muy visitado y conocido por sus propiedades terapéuticas. El descubrimiento de sus propiedades medicinales se le atribuye a un negro esclavo que expulsado por su dueño, curó las úlceras de su piel en estas aguas. Topotopónimo.

San Diego, río. Vertiente sur. Corre por la llanura del Sur de Pinar del Río, en los 22° 39' 13" lat. N y los 83° 37' 05" long. O, a 180 m de altura. Desemboca en la ensenada de Dayaniguas, en los 22° 19' 34" lat. N y los 83° 16' 08" long. O, mun. Consolación del Sur. Largo: 67,3 km. Área de la cuenca: 441 km². Gasto: 5,8 m³/s. Corre en dirección N-S y tiene 11 afluentes. En su cuenca existen varios manantiales mineromedicinales, utilizados para fines turísticos de salud en Bermejales y el Balneario de San Diego. Se le conoce en su nacimiento como Caiguanabo. Es límite municipal entre Los Palacios y Consolación del Sur. Hagiopotónimo.

San Felipe. Poblado de Tercer Orden del municipio Consolación del Sur, a 16,4 km al SO de la cabecera municipal, enlazada a esta por

carretera, en los 22° 29' 30" de lat. N y los 83° 24' 14" de long. O, en la llanura Sur de Pinar del Río, a 30 m de altura; 359 hab.; 198 viv. (2012). Población vinculada al los cultivos varios y tabaco. Aparece en el censo de 1970. Hagiotopónimo.

San Felipe, cayos de. Costa sur, archipiélago de los Canarreos, a 60 km al SSE de la ciudad de Pinar del Río, en los 21° 56' 32" lat. N y los 83° 28' 17" long. O. Conjunto de cayos situados sobre un bajo común, que de O a E son: Juan García, La Viga, Real, Sijú, Coco Chico y El Coco. En general, todos son bajos y cubiertos de mangle, con playas en la costa sur. Tienen mucha importancia económica porque en ellos se encuentran varios centros de acopio de la captura de la langosta. Hagiotopónimo.

San Felipe, mogotes de. En las alturas de Pizarras del Sur, cordillera de Guaniguanico, 12 km al NO de la ciudad de Pinar del Río, en los 22° 32' 35" lat. N y los 83° 45' 52" long. O, mun. Viñales. Altura: 236 m. Suelos esqueléticos sobre rocas calizas, con vegetación de matorral latifolio xeromorfo. Cantera de mármol negro. Hagiotopónimo.

San Felipe, río. Vertiente sur. Nace en un relieve que se puede considerar como elevado, en los 22° 23' 38" lat. N y los 83° 32' 46" long. O, mun. Pinar del Río. Desemboca en la ensenada de Corral Falso, en los 22° 12' 59" lat. N y los 83° 32' 47" long. O. Largo: 14,8 km. Área de la cuenca: 43,8 km². Corre en dirección N-S de forma permanente. Presenta a lo largo de sus márgenes una baja erosión provocada por la acción del hombre, con una vegetación natural poca conservada con plantaciones y cultivos. Sus aguas son utilizadas

para el riego. No es navegable. Hagiotopónimo.

San Fernando, laguna. Vertiente sur. Situado en la llanura de Guane-Mantua. Nace en los 22° 03' 57" lat. N y los 84° 12' 52" long. O, mun. Sandino. Área: 0,083 km². Vegetación típica de lagunas. Se utiliza para el riego de cultivos varios. Laguna permanente. Hagiotopónimo.

San José. Poblado de Tercer Orden del municipio Guane, a 13,2 km al NE de la cabecera municipal, enlazada a esta por carretera, en los 22° 16' 40" lat. N y los 84° 01' 13" long. O en la sierra de los Órganos, cordillera de Guaniguanico, a 70 m de altura 255 hab.; 83 viv. (2012). Población vinculada al cultivo del tabaco y a la forestal. Aparece en el censo del 2002. Hagiotopónimo.

San Juan, embalse. Vertiente sur. Se localiza en la parte norte del asentamiento de San Juan y Martínez, en los 22° 18' 00" lat. N y los 83° 51' 50" long. O, mun. San Juan y Martínez. Altura del dique 48 m. Volumen: 16,3 Mm³. Fue construido para proteger al asentamiento San Juan y Martínez y las tierras de tabaco de las prolongadas inundaciones. Este embalse se terminó en el año 2000. Su nombre está ligado al nombre del territorio donde se ubica. Topotopónimo.

San Juan, ensenada. Costa norte, Perteneciente a la RB Península de Guanahacabibes, a 64 km al SO del asentamiento Sandino, en los 21° 54' 47" lat. N y los 84° 48' 18" long. O, mun. Sandino. Costa baja pantanosa acumulativa, con formaciones de vegetación costera, en la que se destacan los manglares, con gran aporte de materia orgánica, en su interior se observa el cayo San Juan. Profundidad máxima de 2 m. Hagiotopónimo.

San Juan y Martínez

San Juan y Martínez. Municipio de la provincia de Pinar del Río, situado al OSO de esta, en los 22° 17' 45" lat. N y los 83° 50' 19" long. O. LÍMITES: al norte, el municipio de Minas de Matahambre; al este, los municipios de Pinar del Río y San Luís; al Sur la ensenada de Cortés; al oeste, el municipio de Guane. ÁREA Y POBLACIÓN: 408,22 km²; 44 344 habitantes (2012). CABECERA: San Juan y Martínez. GEOGRAFÍA FÍSICA: el territorio se encuentra en la llanura Sur de Pinar del Río y las alturas de Pizarras del Sur, cordillera de Guaniguanico. Su hidrografía está representada por el río San Juan y Martínez. Predominan los suelos poco evolucionados, halomórficos e hidromórficos. ECONOMÍA (2013): Actividades fundamentales: agricultura, ganadería y pesca. La superficie agrícola constituye el 59,9 % de la superficie de tierra firme, el grado de utilización de la misma es del 49,4 %. Los cultivos principales son: arroz, cultivos varios, tabaco y pastos. La superficie forestal constituye el 60,9 % de la superficie no agrícola predominando los bosques artificiales fundamentalmente coníferas. DEMOGRAFÍA (2012): población urbana 36,9 %. Densidad de población 108,6 hab./km². COMUNICACIONES: la carretera Central atraviesa el municipio en dirección este-oeste y posee una red de vías (67,3 km), el FFCC atraviesa el territorio en la misma dirección (22,4 km). Hagiotopónimo.

San Juan y Martínez. Asentamiento urbano. Pueblo de Primer Orden. Cabecera del municipio del mismo nombre, a 23 km al SO de la capital provincial, enlazada a esta por la carretera Panamericana, en los 22° 17' 45" lat. N y los 83° 50' 19" long. O, en la llanura Sur de Pinar del Río, a 20 m de altura;

área: 2,38 km²; 12 759 hab.; 4086 viv. (2012). Población dedicada al cultivo y beneficio del tabaco y los servicios. Sus orígenes se remontan a la segunda mitad del siglo XVIII. Vinculado a la ciudad de Pinar del Río por carretera y por el ferrocarril central. Hagiotopónimo.

San Juan y Martínez, río. Vertiente sur. Nace en las alturas de Pizarras del Sur, cordillera de Guaniguanico, en los 22° 16' 48" lat. N y los 83° 56' 58" long. O, a 300 m de altura. Desemboca en la ensenada de Cortés, en los 22° 10' 17" lat. N y los 83° 51' 55" long. O, mun. San Juan y Martínez. Largo: 39,1 km. Área de la cuenca: 129 km². Gasto: 2,53 m³/s. Corre en dirección N-S y tiene 4 afluentes. Sus aguas son utilizadas para el riego de tabaco, granos, hortalizas y otros cultivos. (V. embalse San Juan). Hagiotopónimo.

San Luís. Municipio de la provincia de Pinar del Río, situado al SSO de esta, en los 22° 16' 40" lat. N y los 83° 45' 34" long. O. LÍMITES: al norte, los municipios de San Juan y Martínez y Pinar del Río; al este, el municipio de Pinar del Río; al Sur, el mar Caribe y el golfo de Batabanó; al oeste, el municipio de San Juan y Martínez. ÁREA Y POBLACIÓN: 325,93 km²; 33039 habitantes (2012). CABECERA: San Luís. GEOGRAFÍA FÍSICA: el territorio se encuentra ubicado en la llanura Sur de Pinar del Río. Su hidrografía está representada por el río Guamá y la laguna de Santa María. Sus suelos son húmicos calcimórficos, ferralíticos cuarcíticos, y al Sur, hidromórficos. ECONOMÍA (2013): Actividades fundamentales: agricultura, producción de arena. La superficie agrícola constituye el 65,3 % de la superficie de tierra firme, el grado de utilización de la misma es del

47,9 %. Los cultivos principales son: cultivos varios, tabaco y arroz. La superficie forestal constituye el 69 % de la superficie no agrícola predominando los bosques artificiales fundamentalmente coníferas. DEMOGRAFÍA (2012): población urbana 28,79 %. Densidad de población 101,4 hab./km². COMUNICACIONES: la carretera Central atraviesa el territorio por la porción norte en dirección este-oeste, y posee una red de vías (47 km), el FFCC lo atraviesa en la misma dirección (8,5 km). Hagiopónimo.

San Luis. Asentamiento urbano. Pueblo de Segundo Orden. Cabecera del municipio del mismo nombre, a 16 km al SSO de la capital provincial, enlazada a esta por la carretera Panamericana, en los 22° 16' 40" lat. N y los 83° 45' 34" long. O, llanura Sur de Pinar del Río, a 25 m de altura; 8460 hab.; 2446 viv. (2012). Población dedicada al cultivo y beneficio del tabaco, ganadería vacuna y porcina y la cría de aves. Vinculada a la ciudad de Pinar del Río por carretera y ferrocarril. Fundada en 1827. Hagiopónimo.

San Marcos, río. Vertiente norte. Nace en la sierra del Rosario, cordillera de Guaniguanico, en los 22° 46' 42" lat. N y los 83° 24' 08" long. O, a 230 m de altura. A partir de estas coordenadas el río comienza a nombrarse San Marcos. Desemboca en la ensenada de La Mulata, en los 22° 53' 20" lat. N y los 83° 22' 47" long. O, mun. La Palma. Largo: 33,6 km. Área de la cuenca: 156,8 km². Gasto: 4,05 m³/s. Atraviesa la llanura Norte de Pinar del Río en dirección S-N y tiene 9 afluentes. Gran parte de su curso es el límite entre los municipios de La Palma y de Bahía Honda. Tiene instalada una mini hidroeléctrica. Hagiopónimo.

San Nicolás. Caserío del municipio San Juan y Martínez, a 12,8 km al NE de la cabecera municipal, enlazada a esta por carretera, en los 22° 20' 45" lat. N y los 83° 46' 35" long. O, en la llanura Sur de Pinar del Río, a 40 m de altura; 140 hab.; 46 viv. (2012). Población vinculada al cultivo del tabaco. Aparece en el censo de 1981. Hagiopónimo.

San Simón de las Cuchillas. Caserío del municipio San Juan y Martínez, a 13,8 km al OSO de la cabecera municipal, enlazado a esta por terraplén, en los 22° 15' 40" lat. N y los 83° 54' 00" long. O, en la llanura Sur de Pinar del Río, a 115 m de altura; 32 hab.; 15 viv. (2012). Población vinculada a cultivos varios y la forestal. Aparece en el censo del 2002. Hagiopónimo.

San Ubaldo-Sabanalamar. Área protegida localizada en la llanura suroccidental de Pinar del Río, en los 22° 09' 02" lat. N y los 83° 58' 38" long. O, mun. Guane y Sandino. Altura: 15,6 m. Extensión territorial: 5 212 ha. La geología está constituida por calizas margosas miocénicas, cubiertas por arenas y arcillas abigarradas del pleistoceno medio y arenas cuarcíticas del Pleistoceno superior. Existen procesos cársicos sufosivos, que forman depresiones en superficies ocupadas por cuerpos de agua; aunque mayormente las rocas solubles están impermeabilizadas por lixiviación de las arcillas a través de las arenas. Predominan los suelos con estructura loamosa, aunque aparecen parches de arenoso-cuarcíticos, a veces con un pureza mayor de 90 %; también existen gley ferralíticos hacia las partes más bajas y ciénagas. La vegetación está compuesta por bosque de pinos, siempreverde micrófilo, de mangles y comunidades acuáticas de agua dulce

San Vicente

en cuerpos de agua. La fauna es muy rica en insectos, aunque existen aves, anfibios y reptiles propios del zoocomplejo arenoso. El objetivo principal es el manejo de su riqueza florística, ya que las condiciones ecológicas particulares de sustratos deficitario en nutrientes y condiciones extremas inundación-sequía hacen que exista un alto endemismo específico, no común en Cuba, donde sólo existen ecótopos similares en el NO de la Isla de La Juventud; por ello la flora tiene un alto endemismo y representa el área con mayor cantidad de especies amenazadas de extinción. El acceso es por carretera y caminos. Aprobación nacional. Categoría de Manejo: Reserva Florística Manejada.

San Vicente. Pueblo de Tercer Orden del municipio Pinar del Río, a 9,5 km al SSE de la cabecera provincial, enlazada a esta por carretera, en los 22° 21' 50" lat. N y los 83° 41' 03" long. O, en la llanura Sur de Pinar del Río, a 25 m de altura; 3977 hab.; 1081 viv. (2012). Población vinculada al cultivo del tabaco y ganado vacuno. Aparece en el censo de 1970. Hagiotopónimo.

San Vicente. Poblado de Tercer Orden del municipio Viñales, a 5,7 km al NNE de la cabecera municipal, enlazada a esta por carretera, en los 22° 39' 43" lat. N y los 83° 42' 54" long. O, en la sierra de los Órganos, cordillera de Guaniguanico, a 150 m de altura; 256 hab.; 78 viv. (2012). Población vinculada a la ganadería. Aparece en el censo de 1970. Hagiotopónimo.

San Vicente, abra de. En la sierra de los Órganos, cordillera de Guaniguanico, en los 22° 40' 15" lat. N y los 83° 42' 28" long. O, mun. Viñales, en el PN Viñales. Altura: 105 m. Largo: 150 m. Ancho: 250 m. Abra formada por disolución-derrumbe de cavidades en rocas calizas de edad Jurásico Medio,

que comunica la polja cársica de San Vicente con el valle de contacto de Viñales. Suelos esqueléticos y ferralíticos rojos típicos, con una vegetación secundaria y ruderal. La fauna está compuesta por moluscos, aves, reptiles e insectos autóctonos. Se desarrolla el turismo ecológico. Históricamente sirvió como paso natural por los habitantes aledaños. Se utilizó como campamento de aborígenes y de esclavos cimarrones. Su característica natural de acceso a la polja de San Vicente le dio el nombre que actualmente posee. Hagiotopónimo.

San Vicente, manantial. Vertiente norte. Situado en la sierra de los Órganos, cordillera de Guaniguanico, al NE del valle del mismo nombre, en los 22° 40' 00" lat. N y los 83° 42' 00" long. O, mun. Viñales. Es un manantial permanente cuyas aguas mineromedicinales son utilizadas con fines terapéuticos. Topotopónimo.

San Vicente, sierra de. En la sierra de los Órganos, cordillera de Guaniguanico, 5 km al N del asentamiento de Viñales, en los 22° 41' 05" lat. N y los 83° 43' 33" long. O, mun. Viñales. Altura: 105 m. Largo: 0,1 km. Ancho: 0,1 km. Formada por la acción disolutiva de las aguas sobre las rocas calizas y el derrumbe de cavidades subterráneas. Suelos esqueléticos con vegetación secundaria y ruderal de jardín. Hagiotopónimo.

San Vicente, valle de. En la sierra de los Órganos, cordillera de Guaniguanico, 5 km al N del asentamiento de Viñales, en los 22° 39' 30" lat. N y los 83° 43' 12" long. O, mun. Viñales. Altura: 151 m. Largo: 4 km. Ancho: 2 km. Suelos ferralíticos rojos cubiertos de pastos. En el interior del valle se encuentra el centro turístico La Cueva del Indio. Hagiotopónimo.

San Waldo. Caserío del municipio Sandino, a 53,3 km al ESE de la cabecera municipal, enlazada a esta por carretera, en los 22° 03' 35" lat. N y los 84° 00' 12" long. O, en la llanura de Guanahacabibes, a 5 m de altura; 119 hab.; 40 viv. (2012). Población vinculada al cultivo del tabaco y cultivos varios. Aparece en el censo de 1981. Hagiopónimo

Sandino. Municipio de la provincia de Pinar del Río, situado al sur oeste de esta, en los 21° 58' 22" lat. N y los 84° 30' 10" long. O. LÍMITES: al norte, el golfo de Guanahacabibes y los municipios de Mantua y Guane; al este, la ensenada de Cortés y el municipio de Guane; al Sur, el mar Caribe; al oeste, el estrecho de Yucatán. ÁREA Y POBLACIÓN: 1710,87 km²; 37293 habitantes (2012). CABECERA: Sandino. GEOGRAFÍA FÍSICA: se encuentra en la llanura de Guanahacabibes y la llanura Sur de Pinar del Río. Su hidrografía está representada por el río Cuyaguateje y la laguna Alcatraz Grande. Predominan los suelos hidromórficos pantanosos con mineral, ferralíticos rojos y rojos lixiviados, y pardos. ECONOMÍA (2013): Actividades fundamentales: agricultura, silvicultura y producción de arena sílice. La superficie agrícola constituye el 20,9 % de la superficie de tierra firme, el grado de utilización de la misma es del 44,5 %. Los cultivos principales son: cultivos varios, tabaco y frutales. La superficie forestal constituye el 85,8 % de la superficie no agrícola predominando los bosques naturales. DEMOGRAFÍA (2012). Población urbana 52,53 %. Densidad de población 21,8 hab./km². COMUNICACIONES: posee una red de carreteras (231,1 km). Epotónimo.

Sandino. Asentamiento urbano. Pueblo de Primer Orden. Cabecera del

municipio del mismo nombre, a 72 km al OSO de la cabecera provincial, enlazada a esta por la carretera Panamericana y el vial Isabel Rubio-Sandino, en los 22° 04' 43" lat. N y los 84° 12' 07" long. O, en la llanura de Guane-Mantua, a 10 m de altura; área: 2,53 km²; 11032 hab.; 3432 viv. (2012). Población dedicada a los cultivos de tabaco, cítricos, frutales; la explotación del ganado vacuno, industria láctea y de prefabricado. Asentamiento inaugurado el 22 de agosto de 1964. Cognotónimo.

Sandoval. Caserío del municipio Pinar del Río, a 5 km al SO de la cabecera municipal, enlazada a esta por carretera, en los 22° 23' 50" lat. N y los 83° 43' 28" long. O en la llanura Sur de Pinar del Río, a 55 m de altura; 127 hab.; 54 viv. (2012). Población vinculada a cultivos varios y tabaco. Aparece en el censo de 1981. Cognotónimo.

Santa Ana. Caserío del municipio San Luis, a 6,2 km al N de la cabecera municipal, enlazado a esta por terraplén, en los 22° 19' 05" lat. N y los 83° 46' 20" long. O, en la llanura Sur de Pinar del Río, a 45 m de altura; 195 hab.; 70 viv. (2012). Población vinculada al cultivo del tabaco. Aparece en el censo del 2002. Hagiopónimo.

Santa Bárbara. Poblado de Tercer Orden del municipio Sandino, a 27,1 km al SSO de la cabecera municipal, enlazada a esta por carretera, en los 22° 05' 35" lat. N y los 84° 04' 00" long. O, en la llanura de Guane-Mantua, a 8 m de altura; 214 hab.; 69 viv. (2012). Población vinculada a los cítricos y cultivos varios. Aparece en el censo de 1970. Hagiopónimo.

Santa Bárbara, laguna. Vertiente sur. Situada en la llanura Guane-Mantua, en los 22° 04' 45" lat. N y los 84° 04' 18" long. O, mun. Sandino. Área: 2,9 km². Es permanente

Santa Clara, río

y de agua dulce. Forma parte de la derivadora del río Cuyaguaje. Sus aguas se aprovechan para el riego de cultivos de cítricos. Hagiopónimo.

Santa Clara, río. Vertiente sur. Nace en las alturas de Pizarras del Sur, en los 22° 39' 05" lat. N y los 83° 30' 33" long. O, a 250 m de altura, mun. La Palma. Desemboca en el río Hondo, en la llanura Sur de Pinar del Río, en los 22° 22' 28" lat. N y los 83° 28' 31" long. O, mun. Consolación del Sur. Largo: 55,7 km. Gasto: 2,58 m³/s. Corre en dirección N-S y tiene 4 afluentes. Sus márgenes presentan fuertes pendientes en su curso superior, las que se suavizan con niveles de terrazas que desaparecen en su curso inferior al ampliar su valle. Hagiopónimo.

Santa Damiana. Poblado de Segundo Orden del municipio San Juan y Martínez, a 3,7 km al NNE de la cabecera municipal, enlazada a esta por carretera, en los 22° 18' 20" lat. N y los 83° 48' 50" long. O, en la llanura Sur de Pinar del Río, a 30 m de altura; 709 hab.; 257 viv. (2012). Población vinculada al cultivo del tabaco. Aparece en el censo de 1970. Hagiopónimo.

Santa Fe. Caserío del municipio San Luis, a 2,4 km al NNE de la cabecera municipal, enlazado a esta por terraplén, en los 22° 17' 30" lat. N y los 83° 45' 10" long. O, en la llanura Sur de Pinar del Río, a 20 m de altura; 120 hab.; 44 viv. (2012). Población vinculada al cultivo del tabaco. Aparece en el censo de 1970. Hagiopónimo.

Santa Isabel. Caserío del municipio San Juan y Martínez, a 4,8 km al NNE de la cabecera municipal, enlazada a esta por carretera, en los 22° 17' 55" lat. N y los 83° 49' 42" long. O, en la llanura Sur de Pinar del Río, a 40 m de altura; 120 hab.; 34 viv. (2012). Población vinculada

al cultivo del tabaco. Aparece en el censo de 1970. Hagiopónimo.

Santa Isabel. (El Roble). Caserío del municipio Mantua, a 9,9 km al NNO de la cabecera municipal, enlazado a esta por terraplén, en los 22° 21' 54" long. O y los 84° 17' 58" long. O, en la llanura Norte de Pinar del Río, a 35 m de altura, 80 hab.; 33 viv. (2012). Población vinculada a los cultivos varios. Aparece en el censo del 2002. Hagiopónimo.

Santa Isabel, canal. Costa norte, archipiélago de los Colorados, a 17,5 km al NNO del asentamiento Mantua, en los 22° 25' 48" lat. N y los 84° 21' 59" long. O, mun. Mantua. Costa baja, el canal cruza entre cayo Rapado Chico y la costa norte de los cayos de Buenavista, el ancho del canal es de 2,3 m. Profundidades entre 4 y 4,5 m sobre fondos parcelados de arenas finas y fango. Hagiopónimo.

Santa Isabel, ensenada. Costa norte de la isla de Cuba, a 15,5 km al NNO del asentamiento Mantua, en los 22° 25' 35" lat. N y los 84° 18' 56" long. O, mun. Mantua. Costa baja pantanosa, cubierta de mangle, hacia el interior de la costa el terreno asciende en la elevación loma Santa Isabel con una altura máxima de 3,8 m. La ensenada está ocupada en su totalidad por un bajo a menos de 2 m de profundidad, su perfil es muy abierto y el relieve es aplacerado sobre fondo de arenas finas y conchuelas. Hagiopónimo.

Santa Isabel, punta. Costa norte, ensenada Santa Isabel, a 15 km al NNO del asentamiento Mantua, en los 22° 24' 58" lat. N y los 84° 19' 47" long. O, mun. Mantua. Costa baja pantanosa, cubierta de mangle, detrás el terreno asciende hacia la elevación loma Santa Isabel. Hagiopónimo.

Santa Lucía. Asentamiento urbano. Pueblo de Segundo Orden del mu-

nicipio Minas de Matahambre, a 12 km al N de la cabecera municipal, enlazada a esta por carretera, en los 22° 39' 55" lat. N y los 83° 58' 00" long. O, en la llanura Norte de Pinar del Río, a 2,5 m de altura; área: 4,44 km²; 9014 hab.; 3258 viv. (2012). Población vinculada a la industria minera y la pesca. Aparece en el censo de 1970. Hagiopónimo.

Santa Lucía, bahía. Costa norte, a 10 km al NNO del asentamiento de Minas de Matahambre, en los 22° 41' 25" lat. N y los 83° 59' 04" long. O, mun. Minas de Matahambre. Largo máximo: 3,5 km. Ancho máximo: 6 km. Profundidad máxima: 6 m. Abierta con predominio de costas bajas pantanosas cubiertas de mangle, el relieve submarino es regular, de pendientes suaves y fondo de arena y fango. En sus inmediaciones se encuentra el pueblo de Santa Lucía. Posee instalaciones portuarias, donde la actividad económica fundamental es el embarque de cobre y ácido sulfúrico. Hagiopónimo.

Santa Lucía, río. Vertiente norte. Nace en las alturas de Pizarras del Norte, cordillera de Guaniguanico, en los 22° 35' 13" lat. N y los 83° 57' 24" long. O, mun. Minas de Matahambre. Desemboca en una laguna s/n que se comunica con el estero Santa Lucía, en los 22° 40' 57" lat. N y los 83° 57' 25" long. O. Largo: 18,1 km. Área de la cuenca: 37,5 km². El río Santa Lucía nace en una zona de elevaciones suaves compuestas fundamentalmente por pizarras, formadas por pinares tupidos, los cuales se mantienen conservados. La corriente de agua corre en dirección S-N y es permanente. Las márgenes del mismo están en buen estado. Hagiopónimo.

Santa María. Asentamiento urbano. Poblado de Primer Orden del mu-

nicipio San Luis, a 7,1 km al E de la cabecera municipal, enlazada a esta por carretera, en los 22° 17' 08" lat. N y los 83° 42' 10" long. O, en la llanura Sur de Pinar del Río, a 20 m de altura; área: 0,28 km²; 1052 hab.; 325 viv. (2012). Población vinculada al cultivo del tabaco. Comunidad construida en 1962. Hagiopónimo.

Santa María. Caserío del municipio Consolación del Sur, a 13 km al ENE de la cabecera municipal, enlazado a esta por terraplén, en los 22° 32' 12" lat. N y los 83° 28' 45" long. O, en la llanura Sur de Pinar del Río, a 20 m de altura; 181 hab.; 85 viv. (2012). Población vinculada a cultivos varios y tabaco. Aparece en el censo de 1970. Hagiopónimo.

Santa María. Caserío del municipio Mantua, a 13,6 km al NNO de la cabecera municipal, enlazado a esta por terraplén, en los 22° 22' 03" lat. N y los 84° 19' 25" long. O, en la llanura Norte de Pinar del Río, a 30 m de altura; 167 hab.; 67 viv. (2012). Población vinculada a cultivos varios y tabaco. Aparece en el censo de 1981. Hagiopónimo.

Santa María, laguna. Vertiente sur. Situada en la llanura Sur de Pinar del Río, 4 km al E del asentamiento San Luis, en los 22° 17' 00" lat. N y los 83° 42' 40" long. O, mun. San Luis. Área: 0,47 km². Laguna permanente de agua dulce. Su actividad económica está relacionada con la acuicultura. Hagiopónimo.

Santa María, playa. Costa norte, a 5,5 km al NE del asentamiento Arroyos de Mantua, en los 22° 23' 11" lat. N y los 84° 20' 35" long. O, mun. Mantua. Costa baja con suave pendiente, playa acumulativa, con diversidad de la vegetación, como manglares, pastos naturales, malezas y maniguas,

Santa María, río

predominando los complejos de vegetación de costa arenosa. Hagiopotónimo.

Santa María, río. Vertiente sur. Nace en los 22° 32' 29" lat. N y los 83° 29' 34" long. O, mun. Consolación del Sur. Largo aproximado: 11,20 km. Vierte sus aguas en el arroyo Trabuco y este a su vez desemboca en el río Santa Clara, en los 22° 29' 12" lat. N y los 83° 28' 02" long. O. Corre en dirección NO-SE. Presenta a lo largo de sus márgenes una vegetación de bosque galería. Tiene cuatro afluentes, uno en la margen derecha y tres en la izquierda. Sus aguas son utilizadas para el riego de tabaco y cultivos varios. La corriente es intermitente. No es navegable. Hagiopotónimo.

Santa Mónica. Poblado de Tercer Orden del municipio Los Palacios, a 12 km al SSO de la cabecera municipal, enlazada a esta por carretera, en los 22° 31' 05" lat. N y los 83° 18' 22" long. O, en la llanura Sur de Pinar del Río, a 30 m de altura; 359 hab.; 162 viv. (2012). Población vinculada al cultivo del arroz. Aparece en el censo de 1970. Hagiopotónimo.

Santa Rosa. Caserío del municipio Consolación del Sur, a 6,5 km al O de la cabecera municipal, enlazada a esta por carretera, en los 22° 29' 30" lat. N y los 83° 34' 39" long. O, en la llanura Sur de Pinar del Río, a 45 m de altura; 145 hab.; 52 viv. (2012). Población vinculada a los cultivos varios y tabaco. Aparece en el censo de 1970. Hagiopotónimo.

Santa Rosa, ensenada de. Costa norte, a 21 km al N del asentamiento de Mantua, en los 22° 29' 14" lat. N y los 84° 16' 36" long. O, mun. Mantua. Largo máximo: 2,5 km. Profundidad máxima: 3 m. Franja costera baja y cubierta de mangle, con segmentos de

playa de color rojizo. El fondo es arenorrocoso con presencia de algas. En el interior, existen numerosos cayos de mangle. Hagiopotónimo.

Santa Rosa, pasa de. (V. Dimas, pasa de).

Santa Rosa, río. Vertiente norte. Nace en las alturas de Pizarras del Norte, cordillera de Guaniguanico, en los 22° 28' 13" lat. N y los 84° 10' 39" long. O, a 80 m de altura. Desemboca en la ensenada de Santa Rosa, en los 22° 28' 40" lat. N y los 84° 16' 03" long. O, mun. Mantua. Largo: 22,5 km. Área de la cuenca: 69 km². Atraviesa la llanura Norte de Pinar del Río en dirección S-N y tiene 12 afluentes. Sus aguas son aprovechadas para el abasto de agua al poblado de Dimas. Hagiopotónimo.

Santa Teresa. Caserío del municipio Consolación del Sur, 14,1 km al E de la cabecera municipal, en los 22° 30' 50" lat. N y los 83° 24' 10" long. O, en la llanura Sur de Pinar del Río, a 40 m de altura; 105 hab.; 43 viv. (2012). Población vinculada a los cultivos varios y ganadería. Aparece en el censo de 1970. Hagiopotónimo.

Santa Teresa. Caserío del municipio Guane, a 19,5 km al SE de la cabecera municipal, enlazada a esta por carretera, en los 22° 06' 42" lat. N y los 83° 59' 30" long. O, en la llanura de Guane-Mantua, a 6,5 m de altura; 81 hab.; 29 viv. (2012). Población vinculada a la cría de ganado vacuno. Aparece en el censo de 1981. Hagiopotónimo.

Santa Teresa, río. Vertiente norte. Nace en los 22° 12' 17" lat. N y los 84° 20' 27" long. O, mun. Mantua. Largo aproximado: 8,50 km. Desemboca en el río Ají, en los 22° 09' 14" lat. N y los 84° 21' 34" long. O. Corre en dirección N-O. Presenta a lo largo de sus márgenes una vegetación de bosque galería.

Sus aguas son utilizadas para el riego de cultivos varios. Tiene un afluente por su margen izquierda. La corriente es permanente. No es navegable. Hagiotopónimo.

Santanilla, arroyo. Vertiente norte. Nace en la loma de Cabrillas en los 22° 22' 22" lat. N y los 83° 56' 33" long. O, mun. Minas de Matahambre. Desemboca en el arroyo Las Canteras en los 22° 23' 28" lat. N y los 83° 58' 40" long. O. Corre en dirección S-NO. Largo: 9,10 km. Su corriente es intermitente. Tiene once afluentes, cinco por la margen derecha y seis por la margen izquierda. En su nacimiento existe poca erosión, abundante vegetación. Sus aguas se utilizan para el riego de cultivos varios. No es navegable. Zootopónimo.

Santo Domingo. Poblado de Tercer Orden del municipio Los Palacios, a 9 km al NNE de la cabecera municipal, enlazada a esta por carretera, en los 22° 38' 30" lat. N y los 83° 12' 45" long. O, en la llanura Sur de Pinar del Río, a 60 m de altura; 253 hab.; 100 viv. (2012). Población vinculada al cultivo de la caña. Aparece en el censo de 1981. Hagiotopónimo.

Santo Domingo, punta. Costa sur, a 16 km al SE del poblado San Luís, en los 22° 09' 55" lat. N y los 83° 39' 25" long. O, mun. San Luís. Costa baja cenagosa, con grandes depósitos de manglares, con profundidades de 3,8 m. Hagiotopónimo.

Santo Domingo, río. (V. Bacunagua, río).

Santo Tomás, Gran Caverna de. Ubicada en el municipio Viñales, a 3 km al S del asentamiento El Moncada, en los 22° 32' 52" lat. N y los 83° 50' 34" long. O. De gran significación por sus valores naturales e históricos, es la más grande del territorio provincial con 45 km de longitud y una de las más grandes

del área geográfica de Centroamérica, las Antillas y América del Sur. En ella se han encontrado fósiles del Pleistoceno. En este lugar se fundó la primera milicia campesina "Los Malagones". Categoría: Monumento Nacional: Resolución No. 59. 5/06/1989. Sitio Natural y Arqueológico

Santo Tomás, valle de. En la sierra de los Órganos, cordillera de Guaniguanico, 15 km al OSO del asentamiento Viñales, en los 22° 33' 10" lat. N y los 83° 50' 20" long. O, mun. Viñales. Altura: 136 m. Largo: 2 km. Ancho: 1,5 km. Predomina el suelo aluvial donde se cultiva tabaco, café, viandas y frutos menores. También se conoce como valle del Moncada. Hagiotopónimo.

Santos Cruz. Poblado de Tercer Orden del municipio La Palma, a 15,7 km al ONO de la cabecera municipal, enlazado a esta por terraplén, en los 22° 46' 59" lat. N y los 83° 38' 18" long. O, en la llanura Norte de Pinar del Río, a 5 m de altura; 363 hab.; 80 viv. (2012). Población vinculada a los cultivos varios y tabaco. Aparece en el censo de 1981. Cognomotopónimo.

Santos Cruz. Poblado de Tercer Orden del municipio Viñales, a 20,9 km al NNO de la cabecera municipal, enlazada a esta por carretera, en los 22° 44' 05" lat. N y los 83° 46' 28" long. O, en la llanura Norte de Pinar del Río, a 20 m de altura; 226 hab.; 74 viv. (2012). Población vinculada a la avicultura y ganadería. Aparece en el censo del 2002. Cognomotopónimo.

Seboruco, hoyo de. En la sierra del Rosario, cordillera de Guaniguanico, 7 km al NE del pueblo de San Diego de los Baños, en los 22° 42' 58" lat. N y los 83° 16' 53" long. O, mun. San Cristóbal, Los Palacios. Altura: 100 m. S.C.T.C. valle del

Seboruco, loma de

Río Los Palacios y hoyo del Río Los Palacios. Fisiotopónimo.

Seboruco, loma de: En la sierra del Rosario, cordillera de Guaniguani-co, su centro se encuentra en los 22° 42' 09" lat. N y los 83° 20' 58" long. O, mun. Los Palacios. Altura máxima: 672,7 m. Extensión: 0,005 km². Constituida por rocas de la Fm. Artemisa de edad Jurásico Superior-Cretácico Inferior con rocas calizas e intercalaciones de silicitas en la parte superior. Los suelos son pardos con carbonato y afloramiento rocoso en casi la totalidad de la superficie. Vegetación natural de bosque semidesiduo, mesófilo típico. Fauna compuesta por aves endémicas, reptiles, venados, insectos y jutías. La importancia económica del lugar radica en la producción de madera. Acceso a través del camino de Seboruco desde el llano al sur por las márgenes del río Los Palacios hasta el abra Seboruco, unos 8 km y por terraplén desde San Diego hasta la base de la loma, por Corrales y Las Yeguas. Aquí radicaron el hospital de sangre de Isabel Rubio, el Campamento Guerrillero durante el año 1958 y la cueva de la Comandancia, donde estuvo el Che y su tropa de guerrilleros en entrenamiento; y el monumento histórico al Dr. Isidro de Armas y Ceferino Fernández, miembros del Frente Guerrillero de Pinar del Río caídos en esta zona en 1958. Topotopónimo.

Seis a La Coloma. Poblado de Tercer Orden del municipio Pinar del Río, a 6 km al SSE de la cabecera provincial, enlazada a esta por carretera, en los 22° 21' 50" lat. N y los 83° 40' 10" long. O, en la llanura Sur de Pinar del Río, a 4 m de altura; 414 hab.; 144 viv. (2012). Población vinculada a los cultivos tabaco y cítricos. Aparece en el censo del 2002. Topónimo de Orientación.

Seis a Luis Lazo. Poblado de Tercer Orden del municipio Pinar del Río, a 6 km al ONO de la cabecera municipal, enlazada a esta por carretera, en los 22° 26' 27" lat. N y los 83° 45' 03" long. O, en la llanura Sur de Pinar del Río, a 70 m de altura; 594 hab; 209 viv; (2012). Aparece en el censo 1981. Población vinculada a los cultivos varios y tabaco. Topónimo de Orientación.

Seis de Mantua. Poblado de Segundo Orden del municipio Guane, a 6 km de la cabecera municipal, enlazada a esta por carretera, en los 22° 12' 03" lat. N y los 84° 08' 38" long. O, en la llanura de Guane-Mantua, a 15 m de altura; 514 hab.; 113 viv. (2012). Población vinculada al cultivo del tabaco, y a la cría de ganado vacuno. Aparece en el censo de 1981. Topónimo de orientación.

Seis de Santa Damiana. Caserío del municipio San Juan y Martínez, 3,7 km al NE de la cabecera municipal, enlazada a esta por carretera, en los 22° 18' 20" lat. N y los 83° 49' 10" long. O, en la llanura Sur de Pinar del Río, a 30 m de altura; 79 hab.; 29 viv. (2012). Población vinculada al cultivo del tabaco. Aparece en el censo de 1970. Topónimo de Orientación.

Seis y medio a Luis Lazo. Caserío del municipio Pinar del Río, a 6,5 km al ONO de la cabecera municipal, enlazada a esta por carretera, en los 22° 26' 27" lat. N y los 83° 45' 03" long. O, en la llanura Sur de Pinar del Río, a 70 m de altura; 124 hab; 44 viv; (2012). Aparece en el censo 2012. Población vinculada a los cultivos varios y tabaco. Topónimo de Orientación.

Seis y medio a San Juan. Caserío del municipio de Pinar del Río, a 6,5 km al SO de la cabecera municipal, enlazada a esta por carretera, en los 22° 21' 47" lat. N y los 83° 44' 22" long. O, en la

llanura Sur de Pinar del Río, a 35 m de altura; 157 hab.; 62 viv. (2012). Población vinculada a cultivos varios y tabaco. Aparece en el censo de 1981. Topónimo de Orientación.

Sequito, arroyo. Vertiente sur. Nace a 240 m sobre el nivel del mar, cordillera de Guaniguanico, en los 22° 28' 40" lat. N y los 83° 48' 48" long. O. Desemboca en Río Feo, en los 22° 21' 42" lat. N y los 83° 45' 19" long. O, mun. Pinar del Río. Largo: 24,4 km. Área de la cuenca: 46 km². Corre en dirección N-S y tiene cuatro afluentes. Presenta a lo largo de sus márgenes una vegetación abundante, su fauna está compuesta de aves, lagartijas, camarones, entre otras, sus aguas son utilizadas para el riego de cultivos varios. Fisiotopónimo.

Siboneyes, Los: Caserío del municipio Sandino, a 5,39 km al SE de la cabecera municipal, enlazada a esta por carretera, en los 22° 04' 28" lat. N y los 84° 10' 40" long. O en llanura Guane-Mantua, a 17,5 m de altura; 142 hab.; 67 viv. (2012). Aparece en el año 2008. Población vinculada a cultivos varios y frutales. Cognomotopónimo.

Siempre Viva. Caserío del municipio Pinar del Río, a 13,3 km al SSE de la cabecera provincial, enlazada a esta por carretera, en los 22° 18' 45" lat. N y los 83° 39' 02" long. O, en la llanura Sur de Pinar del Río, a 20 m de altura; 127 hab.; 47 viv. (2012). Población vinculada al cultivo del tabaco, y cultivos varios. Aparece en el censo de 1981. Pragmatopónimo.

Sierra Maestra. (V. Cubana, La).

Siete a Viñales. Poblado de Tercer Orden del municipio PR, a 50 km al NO de la cabecera municipal enlazada a esta por carretera, en los 22° 28' 06" lat. N y los 83° 41' 15" long. O, en la llanura Sur de Pinar del Río, a 60 m de altura; 410

hab.; 151 viv. (2012). Población vinculada a los cultivos varios. Aparece en el censo de 1970. Topónimo de Orientación.

Siete y medio a San Juan. Caserío del municipio Pinar del Río, a 7,5 km al SO de la cabecera municipal, enlazada a esta por carretera, en los 22° 21' 45" lat. N y los 83° 44' 40" long. O, en la llanura Sur de Pinar del Río, a 40 m de altura; 183 hab.; 63 viv. (2012). Población vinculada al cultivo del tabaco, cultivos varios. Aparece en el censo de 1981. Topónimo de Orientación.

Sijú, cayo. Costa sur, archipiélago de los Canarreos, cayos de San Felipe, en los 21° 56' 42" lat. N y los 83° 30' 55" long. O. Zootopónimo.

Silvestre, arroyo El. Vertiente sur. Nace en los 22° 22' 49" lat. N y los 84° 03' 41" long. O, mun. Guane. Desemboca en el arroyo El Maní, en los 22° 22' 32" lat. N y los 84° 01' 47" long. O. Corre en dirección N-S. Largo: 6,30 km. Presenta siete afluentes, dos en la margen derecha y cinco en la margen izquierda. Sus aguas se utilizan para el riego de cultivos varios. Su corriente es intermitente. No es navegable.

Simón, mogote Pico. En la sierra de los Órganos, cordillera de Guaniguanico, su centro se ubica en los 22° 42' 42" lat. N y los 83° 30' 53" long. O, mun. La Palma. Extensión: 0,05 km². Altura: 319 m. Constituido por calizas masivas del Jurásico Superior-Cretácico. Suelos esqueléticos. Vegetación de complejo de vegetación de mogotes. Fauna compuesta por moluscos, aves, reptiles, jufías e insectos. Se enlaza por caminos a la carretera La Palma-Herradura. Cognomotopónimo.

Sitio Morales. Poblado de Tercer Orden del municipio Viñales, a 25,9 km al NO de la cabecera

Sitio Peña, embalse

municipal, en los 22° 42' 28" lat. N y los 83° 49' 25" long. O, en la llanura Norte de Pinar del Río, a 20 m de altura; 432 hab.; 106 viv. (2012). Población vinculada a los cultivos varios y la forestal. Aparece en el censo de 1981. Cognomotopónimo.

Sitio Peña, embalse. Vertiente sur.

Situado en la llanura Sur de Pinar del Río, cerca de la cantera del mismo nombre a la cual sirve de abasto, en los 22° 34' 18" lat. N y los 83° 22' 23" long. O, mun. Consolación del Sur. Altura del dique: 17,20 m. Volumen de embalse 2,140 Mm³. Represa las aguas del arroyo La Leña. Este embalse fue terminado en 1977. Su nombre está ligado a una zona poblacional cercana. Topotopónimo.

Sitio Viñales No. 3, manantial El.

Vertiente norte. Situado en la sierra de los Órganos, en la falda de la sierra Ancón, en los 22° 36' 22" lat. N y los 83° 47' 25" long. O, mun. Viñales. Su corriente recorre 60 m desde el lugar donde brota, y se pierde en las grietas de las rocas, no llegando el agua a la parte llana excepto con lluvias que aumentan la corriente. La surgencia es puntual, nace de un afloración de rocas caliza en forma de promontorio. El acceso al mismo no es muy bueno, ya que para llegar a él hay fuertes pendientes, lo que ocasiona que se pueda llegar al lugar solamente a pie. Topotopónimo.

Sitio, El. Poblado de Tercer Orden del municipio La Palma, a 5 km al ESE de la cabecera municipal, enlazada a esta por carretera, en los 22° 44' 15" lat. N y los 83° 30' 48" long. O, en la sierra de los Órganos, cordillera de Guaniguanico, a 130 m de altura; 482 hab.; 173 viv. (2012). Población vinculada a la ganadería. Aparece en el censo de 1981. Pragmatopónimo.

Sitio, El. Poblado de Tercer Orden del municipio Pinar del Río, a 22,1 km al SE de la cabecera provincial, enlazado a esta por terraplén, en los 22° 19' 46" lat. N y los 83° 37' 12" long. O en la llanura Sur de Pinar del Río, a 35 m de altura; 285 hab.; 110 viv. (2012). Población vinculada al cultivo de los cítricos. Comunidad construida en el año 1971. Pragmatopónimo.

Soldados, punta Los. (V. Caracoles, punta Los).

Sucio, arroyo. Vertiente sur. Nace en los 22° 22' 59" lat. N y los 83° 34' 03" long. O, mun. Pinar del Río. Desemboca en el embalse El Punto, en los 22° 21' 37" lat. N y los 83° 34' 09" long. O. Corre en dirección N-S. Largo: 2,65 km. Presenta un afluente en la margen derecha. Sus aguas se utilizan para el riego de cultivos varios. Su corriente es intermitente. No es navegable. Fisiotopónimo.

Suerte, La. Poblado de Tercer Orden del municipio San Juan y Martínez, a 3,2 km al ESE de la cabecera municipal, enlazada a esta por carretera, en los 22° 15' 42" lat. N y los 83° 49' 30" long. O, en la llanura Sur de Pinar del Río, a 20 m de altura; 298 hab.; 101 viv. (2012). Población vinculada al cultivo del tabaco. Aparece en el censo de 1981. Animatopónimo.

Sumidero. Asentamiento urbano. Pueblo de Tercer Orden del municipio de Minas de Matahambre, a 23 km al NO de la cabecera municipal, enlazada a esta por carretera, en los 22° 26' 48" lat. N y los 83° 54' 06" long. O, en la sierra de los Órganos, cordillera de Guaniguanico, a 110 m de altura; área: 1,26 km²; 3593 hab.; 1268 viv. (2012). Población vinculada al cultivo del tabaco y cultivos varios. Aparece en el censo de 1931. Fisiotopónimo.

Sumidero, sierra del. En la sierra de los Órganos, cordillera de

Guaniguanico, en la porción norte occidental de esta, su centro se encuentra en los 22° 26' 00" lat. N y los 83° 55' 27" long. O, mun. Minas de Matahambre. Altura máxima: 337 m. Extensión: 6 km². Constituida por rocas calizas masivas, calizas estratificadas del Jurásico superior-Cretácico superior; conglomerados, arenas y arenas arcillosas del Plioceno superior-Pleistoceno inferior; arcillas y arenas arcillosas del Pleistoceno inferior-medio. Su relieve está formado por alturas en sistemas de bloques en mantos de sobrecorrimiento. Los suelos son ferralíticos rojo lixiviado y rojo. La vegetación es de mogotes. En la fauna, entre las aves endémicas se encuentran el tocororo, el pájaro mosca, la chillina, el juan chiví, el sijú cotunto y el gavián bobo. La importancia económica del lugar radica en la actividad forestal. Aledaño a la porción oriental de esta existe una carretera. Fisiotopónimo.

Sur de Pinar del Río, llanura. Situada al S de la cordillera de Guaniguanico, en la región occidental de la isla de Cuba, en los 22° 27' 43" lat. N y los 83° 20' 52" long. O, mun. San Juan y Martínez, San Luis, Pinar del Río, Los Palacios, Consolación del Sur, San Cristóbal y Candelaria. Llanura plana a ondulada. Área de 5 050 km² con una altura media de 30 a 40 m. Su territorio ocupa la zona estructurofacial de San Diego de los Baños (del basamento plegado), pero su afloramiento se limita a una franja estrecha del borde norte e interior de la llanura. La llanura está formada por una serie de superficies escalonadas de origen marino y fluvio-marino, parcialmente desmembradas por los procesos erosivo-denudativos. Hacia el borde norte, predominan los suelos ferralíticos de tipo rojos y

cuarcíticos amarillo lixiviados, y los suelos pardos, principalmente con carbonatos. Al SO, son arenosos cuarcíticos, poco evolucionados y en el SE, predominan los suelos hidromórficos del tipo amarillento, aunque también están presentes los fersialíticos y húmicos calcimórficos. La vegetación cultural es dominante y está representada por cultivos de caña de azúcar, arroz y tomate. Sobre los suelos pantanosos de la superficie costera se desarrollan bosques de mangles y típicos de ciénagas. Se conservan especies endémicas de aves y mariposas, así como de mamíferos y reptiles. La actividad económica principal es la agricultura, fundamentalmente tabaco, cítricos, arroz y caña de azúcar. Existe la actividad pesquera, así como los ganados bovino, porcino y equino. Se asientan en esta llanura las ciudades de Pinar del Río, de San Cristóbal y de Consolación del Sur, y los pueblos de Los Palacios, Candelaria y Mantua, entre otros. Presenta una red vial bien distribuida, como la autopista Nacional, la carretera Central y el ferrocarril Central. Topónimo de orientación.

T

Tabaco, punta. Costa norte, a 30 km al N del asentamiento Mantua, en los 22° 34' 16" lat. N y los 84° 12' 58" long. O, mun. Mantua. Costa baja cubierta de mangle, con herbazal salino costero.

Tabla, cabeza de la. Costa norte, a 53,2 km al NO del asentamiento Sandino, en los 22° 17' 43" lat. N y los 84° 40' 06" long. O, mun. Sandino. Afloramiento del material rocoso, con formaciones de diente de perro, situado en el veril exterior del banco Sancho Pardo, de bajas profundidades. Pragmatopónimo.

Taironas, Las. Poblado de Tercer Orden del municipio Pinar del Río, a 7,9 km al SSE de la cabecera provincial, enlazada a esta por carretera, en los 22° 27' 04" lat. N y los 83° 40' 39" long. O, en la llanura Sur de Pinar del Río, a 40 m de altura; 488 hab.; 188 viv. (2012). Población vinculada al cultivo del tabaco y cultivos varios. En enero de 1896 fue escenario del combate de Las Taironas, al paso de la invasión. Aparece en el 1953. Cognomotopónimo.

Tanque, cueva del. En la sierra de los Órganos, cordillera de Guaniguánico, cuyo centro se ubica en los 22° 40' 27" lat. N y los 83° 42' 40" long. O, mun. Viñales. Largo: 150 m. Altura: 6 m. Su origen es fluvial, por la disolución de la roca caliza. Constituida por calizas masivas del Jurásico Superior-Cretácico. Suelos esqueléticos sobre calizas. Fauna compuesta por reptiles, anuros, insectos y murciélagos. Se incluye en el PN Viñales, es sitio arqueológico aborigen. Este lugar se encuentra cerca de la comunidad San Vicente. Su vía de comunicación es por la carretera

de Viñales-San Vicente a 500 m. Históricamente fue campamento aborigen entre 2000 y 3000 años atrás. Se conservan evidencias arqueológicas muy alteradas. Pragmatopónimo.

Tasajera, arroyo La. Vertiente sur. Nace en la loma Cuchillas de Ganda, en los 22° 18' 11" lat. N y los 83° 57' 37" long. O, mun. Guane. Desemboca en el arroyo Rosario, en los 22° 17' 16" lat. N y los 83° 58' 10" long. O. Corre en dirección N-S. Largo: 4,59 km. Presenta 6 afluentes, 3 en la margen derecha y 3 en la margen izquierda. Sus aguas se utilizan para el riego de cultivos varios y tabaco. Su corriente es intermitente. No es navegable. Pragmatopónimo.

Taurino. Caserío del municipio Pinar del Río, a 13,4 km al O de la cabecera provincial, enlazada a esta por carretera, en los 22° 24' 46" lat. N y los 83° 47' 08" long. O, en la llanura Sur de Pinar del Río, a 90 m de altura; 102 hab.; 42 viv. (2012). Población vinculada al cultivo del tabaco y cultivos varios. Aparece en el censo del 2002. Cognomotopónimo.

Tea, La. Caserío del municipio San Juan, a 8 km al S de la cabecera municipal, enlazada a esta por carretera, en los 22° 18' 00" lat. N y los 83° 46' 10" long. O, en la llanura Sur de Pinar del Río, a 10 m de altura; 252 hab.; 97 viv. (2012). Población vinculada al cultivo del tabaco y forestal, y a la explotación de arenas para la construcción. Aparece en el censo de 1981. Fitotopónimo.

Tea, La. Caserío del municipio San Luís, a 11 km al SO de la cabecera municipal, enlazada a esta por carretera, en los 22° 21' 75" lat. N y los 83° 82' 96" long. O, en la llanura Sur de Pinar del Río, a 10 m de altura; 49 hab.; 18 viv. (2012). Aparece en el censo 2012. Población vinculada al cultivo del

tabaco y forestal, y la explotación de arenas para la construcción. Fitotopónimo.

Tecnológico del Tabaco. Caserío del municipio Pinar del Río, a 7,1 km al SO de la cabecera municipal, enlazado a esta por carretera, en los 22° 20' 08" lat. N y los 83° 40' 45" long. O, en la llanura Sur de Pinar del Río, a 27,5 m de altura; 197 hab., 70 viv. (2012). Población vinculada al cultivo del tabaco, cítricos y cultivos varios. Aparece en el censo de 1981. Pragmatopónimo.

Teherán. Poblado de Tercer Orden del municipio San Luis, a 1,7 km al NO de la cabecera municipal, enlazada a esta por carretera, en los 22° 18' 00" lat. N y los 83° 46' 10" long. O, en la llanura Sur de Pinar del Río, a 30 m de altura; 252 hab.; 97 viv. (2012). Población vinculada al cultivo del tabaco. Aparece en el censo de 1981. Cognomotopónimo.

Tejar, El. Poblado de Tercer Orden del municipio Pinar del Río, a 11,3 km al ENE de la cabecera provincial, enlazada a esta por carretera, en los 22° 27' 20" lat. N y los 83° 37' 18" long. O, en la llanura Sur de Pinar del Río, a 55 m de altura; 441 hab.; 156 viv. (2012). Población vinculada al cultivo del tabaco. Aparece en el censo de 1970. Pragmatopónimo.

Tejar, El. Caserío del municipio Consolación del Sur, a 28,3 km al SSE de la cabecera municipal, enlazada a esta por terraplén en los 22° 19' 00" lat. N y los 83° 25' 34" long. O, en la llanura Sur de Pinar del Río, a 10 m de altura; 33 hab. 17 viv. (2012). Población vinculada al cultivo del arroz y la ganadería. Aparece en el censo de 1981. Pragmatopónimo.

Tejar, arroyo El. Vertiente sur. Nace en las Pizarras del Sur, en los 22° 35' 49" lat. N y los 83° 45' 25" long. O, mun. Viñales. Largo aproxima-

do: 6,85 km. Desemboca en el río Palmarito, en los 22° 38' 06" lat. N y los 83° 42' 42" long. O. Al SE de su nacimiento se encuentra el hotel Los Jazmines, a una distancia de 1,5 km. Corre en dirección S-N, bordeando al pueblo de Viñales. Presenta a lo largo de sus márgenes una vegetación de bosque galería. Sus aguas se utilizan para el riego del cultivo de tabaco. Su corriente es permanente. No es navegable. Pragmatopónimo.

Tenería. Poblado de Tercer Orden del municipio Guane, a 12,5 km al NE de la cabecera municipal, enlazada a esta por carretera, en los 22° 12' 07" lat. N y los 84° 11' 18" long. O, en la sierra de los Órganos, cordillera de Guaniguanico, a 73 m de altura; 429 hab.; 155 viv. (2012). Población vinculada al cultivo del tabaco y la forestal. Aparece en el censo del 2002. Pragmatopónimo.

Tenería No. 1, manantial. Vertiente sur. En la sierra de los Órganos, en la cuenca Cuyaguatete, a una altura aproximada de 60 m, en los 22° 17' 34" lat. N y los 84° 02' 07" long. O, mun. Guane. Está ubicado próximo al cauce del arroyo Tenería por lo que en tiempos de avenidas queda bajo las aguas del mismo. Su acceso es fácil, es un manantial permanente con un gasto de 15 L/s. Su nombre se debe al arroyo que pasa cerca de él. Pragmatopónimo.

Tenería, río. Vertiente sur. Nace a 200 m, Situado en la sierra de los Órganos, cordillera de Guaniguanico, en los 22° 16' 30" lat. N y los 84° 11' 52" long. O, mun. Guane. Desemboca en el río Salado, en los 22° 10' 54" lat. N y los 84° 13' 01" long. O, mun. Sandino. Largo: 15 km. Área de la cuenca: 20,9 km². Corre en dirección N-S y tiene seis afluentes, dos en la margen derecha y cuatro en la izquierda. Presenta a lo largo de sus márgenes una ve-

Tenero, laguna El

getación de pinos principalmente. La fauna está representada por jutías, gavilanes, entre otros. Sus aguas son utilizadas para el riego de cultivos varios. Su corriente es permanente. No es navegable. Pragmatopónimo.

Tenero, laguna El. Vertiente sur. Situado en la llanura Sur de Pinar del Río. Nace en los 22° 35' 05" lat. N y los 83° 17' 20" long. O, mun. Los Palacios. Área: 0,016 km². Situada al NE del pueblo Paso Quemado. Vegetación típica de lagunas. Se utiliza para el riego de cultivos varios. Laguna permanente. Zootopónimo.

Tesoro, laguna el. Costa sur de la isla de Cuba, a 17 km al SE del asentamiento San Luís, en los 22° 11' 8" lat. N y los 83° 38' 30" long. O, mun. San Luís. Laguna costera interior cerrada, rodeada de manglares, en su interior se pueden observar cayuelos de pequeños tamaños cubiertos de mangle. Posee un área de 3,9 km² y una profundidad de 2 m.

Tibisi, loma del. En la sierra de los Órganos, cordillera de Guaniguánico, cuyo centro se ubica en los 22° 34' 58" lat. N y los 83° 41' 38" long. O, mun. Viñales. Extensión: 0,5 km². Altura: 147,5 m. Constituida por rocas areno-arcillosas del Jurásico inferior-medio. Suelos ferralíticos cuarsíticos amarillos, poco evolucionados. Vegetación de pinar. Fauna compuesta por abundantes aves, reptiles, insectos y mamíferos. Su importancia económica se basa en la actividad forestal. El acceso hasta allí es por carretera de Viñales a 1,5 km. Fue punto de observación de las tropas colonialistas entre 1896 y 1898.

Tierra Baja. Caserío del municipio San Juan y Martínez, a 4,3 km al NNE de la cabecera municipal, enlazada a esta por terraplén, en los 22° 18' 00" lat. N y los 83° 48' 30" long. O, en la llanura Sur de Pinar

del Río, a 25 m de altura; 74 hab.; 28 viv. (2012). Población vinculada al cultivo del tabaco. Aparece en el censo de 1970. Fisiotopónimo.

Tina, arroyo de. Vertiente norte. Su nacimiento se ubica al sur del asentamiento Canta Rana, en los 22° 24' 33" lat. N y los 83° 54' 29" long. O, mun. Minas de Matahambre. Este arroyo atraviesa la sierra de Sumidero, a través de una cueva por donde penetra y continúa su recorrido de forma subterránea hasta el final de la sierra (aproximadamente 1 km) donde desemboca posteriormente en el río Cuyaguaje, en los 22° 26' 14" lat. N y los 83° 55' 44" long. O. Corre en dirección S-N. Largo: 5,45 km. Presenta dos afluentes en la margen derecha. Sus aguas se utilizan para el riego de cultivos varios. Su corriente es permanente. No es navegable. Cognomotopónimo.

Tingo, cueva del. En la sierra de los Órganos, cordillera de Guaniguánico, se ubica en los 22° 34' 37" lat. N y los 83° 52' 34" long. O, mun. Minas de Matahambre. Largo: 100 m. Altura: 250 m. Su origen es fluvial. Constituida por calizas masivas del Jurásico superior-Cretácico. En el exterior suelos esqueléticos sobre calizas, presenta un complejo de vegetación de mogotes. La fauna está compuesta por murciélagos, reptiles, anuros, insectos y jutías. Acceso por el camino que se enlaza con el terraplén que conduce de Pons a Pan de Azúcar. Cognomotopónimo.

Tirado. Poblado de Tercer Orden del municipio San Luis, a 12 km al SE de la cabecera municipal, enlazado a esta por terraplén, en los 22° 13' 38" lat. N y los 83° 42' 45" long. O, en la llanura Sur de Pinar del Río, a 10 m de altura; 220 hab.; 75 viv. (2012). Población vinculada al cultivo del tabaco y al ganado vacuno. Aparece en el censo del 2002.

Tolete, estero. Costa norte, ensenada de Guadiana, a 19,5 km al OSO de Sandino, en los 22° 01' 58" lat. N y los 84° 24' 05" long. O, mun. Sandino. Costa baja pantanosa acumulativa bordeada de mangle, con profundidades máximas de 1,8 m el estero comunica una laguna costera interior con el mar. Pragmatopónimo.

Tolete, punta. Costa norte, ensenada de Guadiana, a 19,5 km al OSO de Sandino, en los 22° 02' 12" lat. N y los 84° 23' 33" long. O, mun. Sandino. Costa baja pantanosa acumulativa con grandes depósitos de manglares altos y espesos, con profundidades máximas de 1,8 m. Hacia el interior se pueden encontrar lagunas costeras. Pragmatopónimo.

Tomás León. Caserío del municipio San Juan y Martínez, a 5,9 km al ONO de la cabecera municipal, enlazada a esta por carretera, en los 22° 18' 10" lat. N y los 83° 47' 45" long. O, en la llanura Sur de Pinar del Río, a 25 m de altura; 111 hab.; 49 viv. (2012). Población vinculada al cultivo del tabaco. Aparece en el censo de 1970. Cognomotopónimo.

Tomasita, La. Poblado de Primer Orden del municipio Consolación del Sur, a 11 km al NE de la cabecera municipal, enlazada a esta por carretera, en los 22° 34' 03" lat. N y los 83° 26' 43" long. O, en la llanura Sur de Pinar del Río, a 65 m de altura; 1064 hab.; 398 viv. (2012). Población vinculada a los servicios y cultivos varios. Aparece en el censo de 1981. Cognomotopónimo.

Tomeguín, El. Caserío del municipio Viñales, a 26,2 km al NE de la cabecera municipal, enlazada a esta por carretera, en los 22° 46' 20" lat. N y los 83° 42' 25" long. O, en la llanura Norte de Pinar del Río, a 5 m de altura; 75 hab.; 33 viv. (2012). Población vinculada a los cultivos

varios. Aparece en el censo del 2002. Zootopónimo.

Toro, laguna El. Vertiente sur. Situada en la llanura de Guane-Mantua, en los 22° 03' 54" lat. N y los 84° 01' 23" long. O, mun. Sandino. Área: 0,10 km². Es permanente y de aguas dulces. Sus aguas se utilizan para el riego del cultivo de cítricos. Zootopónimo.

Toro, loma El. En la sierra del Rosario, cordillera de Guaniguanico, 12 km al N del pueblo de Los Palacios, en los 22° 42' 47" lat. N y los 83° 16' 22" long. O, mun. Los Palacios. Altura: 678 m. S.C.T.C. pico del Toro, de Seboruco y de Seborucal. Zootopónimo.

Toro, pico del. (V. Toro, loma El).

Tortuga, La. Poblado de Tercer Orden del municipio Consolación del Sur, a 28,6 km al SSE de la cabecera municipal, enlazada a esta por terraplén, en los 22° 18' 55" lat. N y los 83° 25' 24" long. O, en la llanura Sur de Pinar del Río, a 7,5 m de altura; 213 hab.; 83 viv. (2012). Población vinculada al cultivo del arroz y la ganadería. Aparece en el censo de 1970. Zootopónimo

Tortuga, río. Vertiente norte. Nace en la sierra del Rosario, cordillera de Guaniguanico, en los 22° 44' 57" lat. N y los 83° 24' 33" long. O, a 300 m de altura. Desemboca en la ensenada de Tortuga, en los 22° 51' 06" lat. N y los 83° 30' 05" long. O, mun. La Palma. Largo: 29 km. Corre en dirección SE-N y tiene un afluente. Atraviesa zonas de bosques de galerías. Sus aguas son utilizadas, parcialmente, para el riego de la caña de azúcar. S.C.T.C. Tortuga. Zootopónimo.

Tortuga, ensenada. Costa norte, a 3,7 km al NNE del asentamiento Manuel Sanguily, en los 22° 51' 10" lat. N y los 83° 30' 36" long. O, mun. La Palma. Largo máximo: 0,8 km. Ancho máximo: 1,5 km. Profundidad máxima: 2,7 m. Costa baja, cenagosa cubierta de man-

Tortugas

gle, con herbazal salino costero. Fitotopónimo.

Tortugas. Caserío del municipio La Palma, a 12,2 km al NE de la cabecera municipal, enlazada a esta por carretera, en los 22° 49' 13" lat. N y los 83° 29' 45" long. O, en la llanura Norte de Pinar del Río; a 20 m de altura; 170 hab.; 59 viv. (2012). Población vinculada a la actividad forestal. Aparece en el censo de 1970. Zootopónimo.

Tosas, Las. Caserío del municipio Mantua, a 9 km al ONO de la cabecera municipal, enlazada a esta por carretera, en los 22° 18' 25" lat. N y los 84° 20' 15" long. O, en la llanura Norte de Pinar del Río; a 30 m de altura; 168 hab.; 66 viv. (2012). Población vinculada al cultivo del tabaco. Aparece en el censo del 2002. Pragmatopónimo.

Trampolín, El. Caserío del municipio Viñales, a 8,4 km al NE de la cabecera municipal, enlazada a esta por carretera, en los 22° 39' 27" lat. N y los 83° 39' 38" long. O, en la sierra de los Órganos, cordillera de Guaniguanico, a 170 m de altura; 182 hab.; 72 viv. (2012). Población vinculada a la forestal. Aparece en el censo del 2002. Pragmatopónimo.

Tranca, río. Vertiente norte. Nace en los 22° 40' 49" lat. N y los 83° 37' 01" long. O, mun. Viñales. Largo aproximado: 11,23 km. Desemboca en río Hondo, en los 22° 37' 29" lat. N y los 83° 39' 14" long. O. Corre en dirección N-S. Presenta a lo largo de sus márgenes una vegetación de bosque galería. Tiene siete afluentes, cuatro en la margen derecha y tres a la izquierda. Sus aguas son utilizadas para el riego de cultivos varios. La corriente es permanente. No es navegable. Fisiotopónimo.

Trece a La Coloma. Poblado de Segundo Orden del municipio de Pinar del Río, a 13 km al SSE de la cabecera provincial, enlazada a

esta por carretera en los 22° 18' 32" lat. N y los 83° 39' 22" long. O, en la llanura Sur de Pinar del Río, a 32,5 m de altura; 626 hab.; 233 viv. (2012). Población vinculada al cultivo de los cítricos y tabaco. Aparece en el censo de 1970. Topónimo de Orientación.

Trece a Mantua. Poblado de Tercer Orden del municipio Guane, a 13 km al O de la cabecera municipal, enlazada a esta por carretera, en los 22° 11' 35" lat. N y los 84° 11' 50" long. O, en la llanura de Guane-Mantua, a 20 m de altura; 389 hab.; 145 viv. (2012). Población vinculada a cultivos varios y a la forestal. Aparece en el censo de 1981. Topónimo de Orientación.

Trece a Viñales. Caserío del municipio Pinar del Río, a 13 km al N de la cabecera provincial, enlazada a esta por carretera, en los 22° 30' 52" lat. N y los 83° 41' 32" long. O, en la sierra de los Órganos, cordillera de Guaniguanico, a 100 m de altura; 165 hab.; 59 viv. (2012). Población vinculada a tabaco y cultivos varios. Aparece en el censo del 2002. Topónimo de Orientación.

Trece de Marzo. Poblado de Tercer Orden del municipio Pinar del Río, a 10,2 km al NO de la cabecera provincial, enlazada a esta por carretera, en los 22° 28' 17" lat. N y los 83° 38' 48" long. O, en la llanura Sur de Pinar del Río, a 55 m de altura; 246 hab.; 93 viv. (2012). Población vinculada al cultivo del tabaco, y cultivos varios. Aparece en el censo de 1981. Epotopónimo.

Tres Porciento. Caserío del municipio Viñales, a 21,3 km al N de la cabecera municipal, enlazada a esta por terraplén, en los 22° 44' 20" lat. N y los 83° 43' 25" long. O, en la llanura Norte de Pinar del Río, a 30 m de altura; 192 hab.; 62 viv. (2012). Población vinculada a los cultivos varios y a la forestal.

Tumbas de Estorino, valle

Aparece en el censo de 1970. Pragmatopónimo.

Tronco, canal. Vertiente sur. Situado en la llanura Sur de Pinar del Río. Este canal comienza en el municipio Consolación del Sur, en los 22° 27' 59" lat. N y los 83° 32' 38" long. O y se extiende hasta San Cristóbal, en los 22° 42' 00" lat. N y los 83° 10' 09" long. O en la provincia Artemisa. Ocho derivadoras trasvasan sus aguas al mismo, para ser entregadas a los distintos clientes ubicados en su trayecto. Desde el canal P11 en el municipio Los Palacios hasta la derivadora Santa Clara. El agua corre en ambos sentidos, pues su pendiente es casi 0, en los otros tramos del canal la circulación es de acuerdo con la pendiente. Largo: 75,67 km. El gasto es de 10-20 m³/s. Sus aguas se utilizan para el riego de cultivos varios, arroz y caña. En su curso existe 12 embalses que tributan agua al canal, su objetivo es la entrega de agua al CAI Arrocero Los Palacios, principal usuario de la Empresa de Aprovechamiento Hidráulico de Pinar del Río. No es navegable. Su explotación se inició en el año 1963. Pragmatopónimo.

Trujillo. Poblado de Tercer Orden del municipio San Juan y Martínez, a 1,5 km al NNO de la cabecera municipal, enlazada a esta por terraplén, en los 22° 17' 25" lat. N y los 83° 50' 40" long. O, en la llanura Sur de Pinar del Río, a 40 m de altura; 275 hab.; 88 viv. (2012). Población vinculada al cultivo del tabaco. Aparece en el censo de 1970. Cognomotopónimo.

Tumba Cuatro, laguna. Costa norte, a 20,5 km al NO del poblado Viñales, en los 22° 43' 52" lat. N y los 83° 51' 51" long. O, mun. Viñales. Laguna costera interior en costa baja pantanosa, cubierta por mangle. Fisiotopónimo.

Tumbadero, sierra de. (V. Valle, mogote del).

Tumbas, Las. Poblado de Tercer Orden del municipio Viñales, a 35 km al NNO de la cabecera municipal, enlazada a esta por carretera, en los 22° 28' 48" lat. N y los 83° 51' 55 long. O, en la sierra de los Órganos, cordillera de Guaniguanico, a 110 m de altura; 269 hab; 108 viv. (2012). Aparece en el 2008. Población vinculada a cultivos varios y forestales. Fisiotopónimo.

Tumbas, playa Las. Costa norte, península de Guanahacabibes, 78 km al OSO del asentamiento Sandino, en los 21° 53' 42" lat. N y los 84° 56' 07" long. O, mun. Sandino. Largo de la franja costera: 3 km. Está bordeada por frondosos árboles de uva caleta. Su fondo es de arena con profundidades medias de 2,5 m. Pragmatopónimo.

Tumbas de Estorino, valle. En las alturas de Pizarras del Norte, su centro se encuentra en los 22° 23' 20" lat. N y los 84° 08' 25" long. O, mun. Mantua. Altura máxima: 60 m. Extensión: 1 km². Constituido por rocas areno arcillosas y cuarcíticas del Jurásico inferior a medio. Los suelos son arenosos cuarsíticos poco profundo. La vegetación es de matorral secundario, sobresaliendo algunos árboles aislados de hasta 4 m de altura. La fauna está compuesta por aves, reptiles, insectos, anuros y la jutía carabalí. La importancia económica del lugar radica en la siembra de cultivos varios. La vereda al terraplén de La Manaja es la vía de acceso. En este lugar existió un campamento de tropas mambisas comandadas por el General Antonio Maceo, en septiembre de 1896. El nombre proviene de los desmontes, también llamados tumbas, que se hicieron en el lugar, no a sepulturas. Pragmatopónimo.

U

Uno y medio del Guayabo. Poblado de Tercer Orden del municipio Pinar del Río, a 10 km al O de la cabecera provincial, enlazada a esta por carretera, en los 22° 25' 43" lat. N y los 83° 45' 49" long. O, en la llanura Sur de Pinar del Río, a 70 m de altura; 252 hab.; 99 viv. (2012). Población vinculada a los cultivos varios. Aparece en el censo de 1970. Topónimo de Orientación.

Uvas, cayo las. Costa norte, ensenada de Verracos, a 15 km al NO del asentamiento La Palma, en los 22° 48' 33" lat. N y los 83° 40' 52" long. O, mun. La Palma. Conformado por dos pequeños cayos, bordeado por un bajo a menos de 2 m de profundidad, denominado bajo Verracos, apreciable por el cambio de coloración de agua bajo buenas condiciones de visibilidad, los cayos están cubiertos de mangle y ocupan un área total de 0,044 km². Fitotopónimo.

V

Vaca, playa la. Costa norte, a 20 km al N del asentamiento Viñales, en los 22° 47' 41" lat. N y los 83° 42' 25" long. O, mun. Viñales. Costa baja pantanosa acumulativa con grandes depósitos de manglares, con profundidades máximas de 1 m. Zootopónimo.

Valla, cueva de La. En la sierra de los Órganos, cordillera de Guaniguanico, se ubica en los 22° 34' 37" lat. N y los 83° 52' 34" long. O, mun. Minas de Matahambre. Largo: 100 m. Altura: 250 m. Constituida por calizas masivas del Jurásico Superior-Cretácico y por calizas vulcanógeno-sedimentarias del Paleógeno. En el exterior suelos esqueléticos sobre calizas, con complejo de vegetación de mogotes. La fauna está compuesta por murciélagos, reptiles, anuros, insectos y jutías. El camino que se enlaza con el terraplén que conduce de Pons a Pan de Azúcar, situado a 800 m al O. Es un sitio histórico, se asentó un campamento aborigen con antigüedad de alrededor de 3000 años, parcialmente excavado y muy alterado. Su nombre proviene de la utilización del saloncito de la entrada para pelear gallos, en época reciente. Pragmatopónimo.

Valla, La. Caserío del municipio San Juan y Martínez, a 8,8 km al ESE de la cabecera municipal, enlazada a esta por carretera, en los 22° 19' 46" lat. N y los 83° 47' 52" long. O, en la llanura Sur de Pinar del Río, a 30 m de altura; 107 hab.; 38 viv. (2012). Población vinculada al cultivo del tabaco. Aparece en el censo de 1981. Pragmatopónimo.

Valle. Poblado de Tercer Orden del municipio San Juan y Martínez, a 4,4 km al NE de la cabecera municipal, enlazada a esta por carretera, en los 22° 17' 42" lat. N y los 83° 48' 37" long. O, en la llanura Sur de Pinar del Río, a 25 m de altura; 465 hab.; 175 viv. (2012). Población vinculada al cultivo del tabaco. Aparece en el censo de 1981. Cognomotopónimo.

Valle Ancón. Poblado de Tercer Orden del municipio Viñales, a 14 km al NO de la cabecera municipal, enlazada a esta por carretera, en los 22° 39' 26" lat. N y los 83° 44' 42" long. O, sierra de los Órganos, cordillera de Guaniguanico, a 110 m de altura, 221 hab.; 77 viv. (2012). Población vinculada al cultivo del café y a cultivos varios. Aparece en el censo del 2002. Fisiotopónimo.

Valle, El. Poblado de Tercer Orden del municipio Guane, a 17 km al E de la cabecera municipal, enlazada a esta por carretera, en los 22° 10' 38" lat. N y los 84° 01' 13" long. O, en la llanura de Guane-Mantua, a 20 m de altura; 359 hab.; 133 viv. (2012). Población vinculada a la forestal. Aparece en el censo de 1981. Fisiotopónimo.

Valle, mogote del. En la sierra de los Órganos, cordillera de Guaniguanico, en los 22° 37' 10" lat. N y los 83° 43' 32" long. O, mun. Viñales. Altura: 400 m. Elevación central del valle de Viñales. S.C.T.C. sierra de Tumbadero por lo inaccesible de sus laderas. Fisiotopónimo.

Valle San Juan Caserío del municipio Sandino, a 34,7 km al SSO de la cabecera municipal, enlazada a esta por carretera, en los 21° 55' 13" lat. N y los 84° 21' 00" long. O, en la llanura de Guanahacabibes, a 5 m de altura 136 hab.; 54 viv. (2012). Población vinculada a la forestal. Aparece en el censo de 1981. Fisiotopónimo.

Valle San Juan, laguna. Vertiente sur. Situada en la llanura de Guanahacabibes, 15 km al SSE del asentamiento Manuel Lazo, en los 21° 56' 12" lat. N y los 84° 20' 59" long. O, mun. Sandino. Área: 0,008 km². Tiene forma de embudo cilíndrico, con 25 m de profundidad. También es conocida por Laguna Cráter y Laguna Sin Fondo. Fisiotopónimo.

Vallecito, El. Poblado de Tercer Orden del municipio Sandino, a 33,1 km al SSO de la cabecera municipal, enlazada a esta por carretera, en los 21° 58' 42" lat. N y los 84° 19' 42" long. O, en la llanura Sur de Guanahacabibes, a 5 m de altura; 222 hab.; 82 viv. (2012). Población vinculada a la actividad forestal. Comunidad creada en 1980. Fisiotopónimo.

Valverde, Dos. Caserío del municipio Consolación del Sur, a 23,4 km al ENE de la cabecera municipal, enlazada a esta por terraplén, en los 22° 32' 15" lat. N y los 83° 19' 58" long. O, en la llanura Sur de Pinar del Río, a 40 m de altura; 105 hab.; 46 viv. (2012). Población vinculada a la ganadería. Aparece en el censo de 1981. Cognomotopónimo.

Valverde, Uno. Caserío del municipio Consolación del Sur, a 21,3 km al ENE de la cabecera municipal, enlazada a esta por carretera, en los 22° 32' 56" lat. N y los 83° 19' 38" long. O, en la llanura Sur de Pinar del Río, a 45 m de altura; 139 hab.; 57 viv. (2012). Población vinculada a la ganadería. Aparece en el censo de 1981. Cognomotopónimo.

Vaquería, solapa de La. En la sierra de los Órganos, cordillera de Guaniguanico, cuyo centro se ubica en los 22° 40' 30" lat. N y los 83° 42' 44" long. O, mun. Viñales. Largo: 60 m. Altura: 150 m. Constituida por calizas masivas del Jurásico

Varas, arroyo

Superior-Cretácico. Fauna compuesta por abundantes moluscos con alto endemismo, reptiles, anuros, insectos y jutías. Se incluye en el PN Viñales. Es sitio arqueológico aborigen. Se encuentra cerca de la comunidad San Vicente. Su comunicación es por la carretera Viñales-San Vicente a 700 m. Importancia histórica se basa en que fue campamento de pequeño grupo aborigen entre 2000 y 3000 años atrás y, posiblemente, sitio ceremonial. Se conservan restos de pictografías y algunas evidencias arqueológicas muy alteradas. Zootopónimo.

Varas, arroyo. Vertiente norte. Nace en los 22° 23' 24" lat. N y los 84° 09' 39" long. O, mun. Mantua. Desemboca en el río Rosa Diego, en los 22° 26' 48" lat. N y los 84° 12' 05" long. O. Corre en dirección S-N. Largo: 6,58 km. Presenta cinco afluentes, dos en la margen derecha y tres en la margen izquierda. Sus aguas se utilizan para el riego de cultivos varios. Su corriente es intermitente. No es navegable. Fitotopónimo.

Vega, La. Caserío del municipio Pinar del Río, a 21,4 km al ESE de la cabecera municipal, enlazada a esta por carretera, en los 22° 18' 02" lat. N y los 83° 29' 18" long. O, en la llanura Sur de Pinar del Río, a 10 m de altura; 113 hab.; 48 viv. (2012). Población vinculada al ganado vacuno. Aparece en el censo de 1981. Pragmatopónimo.

Vega Montes. Poblado de Tercer Orden del municipio Pinar del Río, a 8 km al NE de la cabecera provincial, enlazada a esta por carretera, en los 22° 27' 42" lat. N y los 83° 38' 45" long. O, en la llanura Sur de Pinar del Río, a 50 m de altura; 273 hab.; 111 viv. (2012). Población vinculada a los servicios. Aparece en el censo de 1981. Cognomotopónimo.

Vega Nueva. Caserío del municipio San Juan y Martínez, a 4 km al S de la cabecera municipal, enlazada a esta por carretera, en los 22° 15' 45" lat. N y los 83° 49' 50" long. O, en la llanura Sur de Pinar del Río, a 15 m de altura; 43 hab.; 18 viv. (2012). Población vinculada al cultivo del tabaco. Aparece en el censo de 1970. Pragmatopónimo.

Vega Larga. Caserío del municipio de Viñales, a 1,40 km al NNO de la cabecera municipal, enlazada a esta por carretera, en los 22° 36' 70" lat. N y los 83° 42' 52" de long. O, en la sierra de los Órganos y la cordillera de Guaniguanico, a 130 m de altura; 79 hab.; 34 viv. (2012). Aparece en el año 2003. Población vinculada a cultivos varios y tabaco. Fisiotopónimo.

Vegueta, río. Vertiente norte. Nace en las alturas de Pizarras del Norte, cordillera de Guaniguanico, en los 22° 32' 33" lat. N y los 84° 01' 15" long. O, a 150 m de altura. Desemboca en el golfo de México, en los 22° 38' 45" lat. N y los 84° 03' 30" long. O, mun. Minas de Matahambre. Largo: 27 km. Área de la cuenca: 57,6 km². Atraviesa la llanura Norte de Pinar del Río en dirección S-N. Sus aguas son aprovechadas, parcialmente para el riego de cultivos menores. Pragmatopónimo.

Veinte a La Coloma. Poblado de Tercer Orden del municipio Pinar del Río, a 20 km al SSE de la cabecera provincial, enlazada a esta por carretera, en los 22° 16' 12" lat. N y los 83° 36' 34" long. O, en la llanura Sur de Pinar del Río, a 7,5 m de altura; 200 hab.; 79 viv. (2012). Población vinculada a la ganadería y cultivos varios. Aparece en el censo del 2002. Topónimo de Orientación.

Veinte de Mayo. Poblado de Tercer Orden del municipio Guane, a 12

km al O de la cabecera municipal, enlazada a esta por carretera, en los 22° 11' 20" lat. N y los 83° 12' 05" long. O, en la sierra de los Órganos, cordillera de Guaniguanico, a 70 m de altura; 682 hab; 234 viv. (2012). Población vinculada a la forestal. Aparece en el 1931. Epotopónimo.

Veinticuatro, La. Poblado de Tercer Orden del municipio La Palma, a 21 km al NO de la cabecera municipal, enlazada a esta por carretera, en los 22° 50' 51" lat. N y los 83° 26' 08" long. O, en la llanura Norte de Pinar del Río, a 20 m de altura; 276 hab.; 120 viv. (2012). Población vinculada a forestal y cultivos varios. Aparece en el censo de 1981. Pragmatopónimo.

Veintiuno a La Coloma. Poblado de Tercer Orden del municipio Pinar del Río, a 21 km al SSE de la cabecera municipal, enlazada a esta por carretera, en los 22° 15' 48" lat. N y los 83° 36' 03" long. O, en la llanura Sur de Pinar del Río, a 5 m de altura; 312 hab.; 107 viv. (2012). Población vinculada al cultivo de los cítricos. Comunidad en el 1971. Topónimo de Orientación.

Veintitrés a La Coloma. Caserío del municipio Pinar del Río, a 23 km al SSE de la cabecera provincial, enlazada a esta por carretera, en los 22° 15' 15" lat. N y los 83° 35' 11" long. O, en la llanura Sur de Pinar del Río, a 2,5 m de altura; 63 hab; 24 viv. (2012). Aparece en el año 2008. Población vinculada a la ganadería. Topónimo de orientación.

Verracos, cayo. Costa norte, archipiélago de los Colorados, a 13,5 km al NO del asentamiento La Palma, al ONO de punta La Garza, en los 22° 49' 18" lat. N y los 83° 39' 30" long. O, mun. La Palma. Cayo pantanoso, cubierto de mangle, con suelos de alta salinidad y gran aporte de materia

orgánica, con un área de 0,13 km² y perímetro costero de 2,1 km. Zootopónimo.

Verracos, ensenada de. Costa norte, a 21 km al NNE del asentamiento Viñales, en los 22° 47' 30" lat. N y los 83° 39' 20" long. O, mun. Viñales. Largo máximo: 8 km. Ancho máximo: 10 km. Profundidad máxima: 5 m. Entrante de costa pantanosa y cubierta de mangle, cortada por varios esteros de poca profundidad. Su entrada está obstruida por varios cayos, solo tiene acceso por pasas navegables para embarcaciones menores, con calado de hasta 2 m. Fondo irregular de arena y fango. Zootopónimo.

Vidal. Caserío del municipio Pinar del Río, a 5 km al NNE de la cabecera municipal, enlazada a esta por carretera, en los 22° 27' 10" lat. N y los 83° 41' 44" long. O, en la llanura Sur de Pinar del Río, a 45 m de altura; 148 hab.; 61 viv. (2012). Población vinculada al cultivo del tabaco y cultivos varios. Aparece en el censo de 1981. Cognomotopónimo.

Vieja, boca. Costa sur, desembocadura del río Cuyaguaje, a 3,5 km al S de la playa Bailén y a 6 km al NE de Cortés, Guane, en los 22° 05' 37" lat. N y los 83° 58' 29" long. O, mun. Guane. Costa baja cenagosa biogénica con alta presencia de depósitos de manglares con lagunas costeras interiores. Somatopónimo.

Vieja, río. Vertiente sur. Nace en los 22° 28' 24" lat. N y los 83° 13' 47" long. O, mun. Los Palacios. Largo aproximado: 24,70 km. Este río desemboca en el golfo de Batabanó, en los 22° 23' 45" lat. N y los 83° 08' 12" long. O. Corre en dirección N-S. Presenta a lo largo de sus márgenes una vegetación de bosque galería. Tiene siete afluen-

Viejo, río

tes, cuatro en la margen derecha y tres a la izquierda. Sus aguas son utilizadas para el riego de arroz principalmente. Este río se ha rectificado en casi todo su curso, haciéndose algunos canales. La corriente es permanente. No es navegable. Somatopónimo.

Viejo, río. Vertiente sur. Nace en los 22° 21' 00" lat. N y los 83° 27' 11" long. O, mun. Consolación del Sur. Largo aproximado: 9,10 km. Desemboca en el río Hondo, en los 22° 17' 54" lat. N y los 83° 25' 28" long. O, mun. Consolación del Sur. Corre en dirección N-S. Tiene un afluente. Sus aguas son utilizadas para el riego de cultivos varios y principalmente del arroz. La corriente es permanente. No es navegable. Somatopónimo.

Viento, loma del. En la sierra de los Órganos, cordillera de Guaniguanico se ubica en los 22° 34' 29" lat. N y los 83° 56' 33" long. O, mun. Minas de Matahambre. Extensión: 1,2 km². Altura: 250,5 m. Forma parte de las Alturas de Pizarras del Norte, constituida por rocas areno-arcillosas de edad Jurásico inferior a medio. Es un sombrero de hierro típico, asociado a la mineralización de material polimetálico del yacimiento Matahambre y parte de la unidad metamórfica de ese nombre. Los suelos son esqueléticos sobre pizarras y esquistos. La vegetación es de pinar reforestado con áreas de matorral tropical xeromorfo latifolio y vegetación secundaria. Hacia las vaguadas restos de bosques de galería. Fauna compuesta por insectos, reptiles, aves. Su importancia económica radica en la explotación de cobre entre la segunda y última década del siglo XX. En su falda norte se asienta el pueblo de Minas de Matahambre.

Su enlace es por carretera con Pinar del Río, Guane, Mantua y Viñales. Históricamente se asocia al coto minero de Matahambre, que marcó el desarrollo social de la zona durante el siglo XX, y a las luchas obreras de la etapa neocolonial. Su nombre proviene de los fuertes vientos sostenidos de componente E, que la azotan, debido a su posición relativa dentro del entorno. Fisiotopónimo.

Vietnam Heroico. Caserío del municipio Guane, a 25,5 km al NNE de la cabecera municipal, enlazada a esta por terraplén, en los 22° 22' 26" lat. N y los 84° 00' 54" long. O, en la sierra de los Órganos, cordillera de Guaniguanico, a 75 m de altura; 106 hab.; 38 viv. (2012). Población vinculada al cultivo del tabaco, cultivos varios y la forestal. Aparece en el censo de 1981. Topotopónimo.

Vigía, cayo La. Costa sur, archipiélago de los Canarreos, cayos de San Felipe, en los 21° 59' 40" lat. N y los 83° 35' 53" long. O. Pragmatopónimo.

Vigía, embalse La. Vertiente norte. Se ubica en la llanura de Guane-Mantua, al SE del asentamiento Arroyos de Mantua en los 22° 19' 43" lat. N y los 84° 21' 42" long. O, mun. Mantua. Volumen: 2,250 Mm³. La corona tiene cota 19 m construida de materiales locales. Presencia de vegetación de marabú. Represa las aguas del arroyo La Vigía. Se le conoce también por el nombre de Lenin. Se utiliza para el riego de tabaco y cultivos varios. Su explotación se inició en el año 1969. Topotopónimo.

Vigía, La. Poblado de Tercer Orden del municipio Los Palacios, a 16 km al NO de la cabecera municipal, enlazada a esta por carretera, en los 22° 38' 25" lat. N y los

83° 20' 26" long. O, en la llanura Sur de Pinar del Río, a 60 m de altura; 300 hab.; 111 viv. (2012). Población vinculada al cultivo de la caña. Aparece en el censo de 1970. Pragmatopónimo.

Vinagrera, punta. Costa norte, Cayo Rapado Grande, archipiélago de los Colorados, a 22,3 km al NNO del asentamiento Mantua, en los 22° 29' 01" lat. N y los 84° 20' 29" long. O, mun. Mantua. Costa baja pantanosa del cayo, cubierta de manglares. Pragmatopónimo.

Viñales. Municipio de la provincia de Pinar del Río, situado al norte de esta, en los 22° 36' 55" lat. N y los 83° 42' 30" long. O. LÍMITES: al norte, el golfo de México; al este, el municipio de La Palma; al Sur, los municipios de Consolación del Sur y Pinar del Río; al oeste, el municipio de Minas de Matahambre. ÁREA Y POBLACIÓN: 693,07 km²; 27 771 habitantes (2012). CABECERA: Viñales. GEOGRAFÍA FÍSICA: el relieve es bastante complejo; al norte, se encuentra la llanura Norte de Pinar del Río, las alturas de Pizarras del Norte y del Sur y el resto del territorio está atravesado por la sierra de los Órganos, cordillera de Guaniguanico, donde se destaca el mogote El Americano con 616 m de altura. La hidrografía está representada por los ríos Rosario, Hondo y Ajiconal. Prevalecen los suelos hidromórficos al norte, y en el resto del territorio, estos alternan con los ferralíticos rojos y los poco evolucionados. ECONOMÍA (2013): Actividades fundamentales: agricultura, ganadería, servicios y turismo. La superficie agrícola constituye el 25,3 % de la superficie de tierra firme, el grado de utilización de la misma es del 43,4 %. Los cultivos principales son: cultivos varios, tabaco y pastos y forrajes. La

superficie forestal constituye el 94,4 % de la superficie no agrícola predominando los bosques naturales y artificiales. DEMOGRAFÍA (2012): población urbana 58,15 %. Densidad de población 40,1 hab/km². COMUNICACIONES: posee una red de carreteras (105,4 km). Cognomotopónimo.

Viñales. Asentamiento urbano. Pueblo de Segundo Orden. Cabecera del municipio del mismo nombre, a 25 km al N de la capital provincial, enlazada a esta por carretera, en los 22° 36' 55" lat. N y los 83° 42' 30" long. O, en la sierra de los Órganos, cordillera de Guaniguanico, a 148 m de altura; área: 2,4 km²; 9179 hab.; 2885 viv. (2012). Población dedicada al cultivo y beneficio del tabaco, café, a la explotación del ganado vacuno y a la actividad turística. Fundada en el 1879, conserva una rica tradición vernácula en su arquitectura, artesanía y música. Forma parte del PN Viñales, además posee las categorías de Monumento Nacional: Resolución N° 04 del 27/03/1979. Tipo: Sitio natural y urbano, y Paisaje Cultural de la Humanidad asignada por la UNESCO el 1° de diciembre de 1999. Cognomotopónimo.

Viñales, sierra de. En la sierra de los Órganos, cordillera de Guaniguanico, 8 km al NO del asentamiento Viñales, en los 22° 38' 57" lat. N y los 83° 43' 57" long. O, mun. Viñales. Largo máximo: 5 km. Ancho máximo: 2,5 km. Altura máxima: 458 m. Predominan los suelos esqueléticos sobre rocas calizas con matorrales latifolios xeromorfos. La fauna que predomina son las aves, reptiles e insectos, principalmente. Cognomotopónimo.

Viñales, valle de. En la sierra de los Órganos, cordillera de Guaniguanico, en los 22° 37' 12" lat. N y los 83° 43' 00" long. O, mun de Viñales. Altura: 110 m. Largo:

Viñales Pons-El Moncada

8 km. Ancho: 4 km. Valle intramontano marginal de contacto entre rocas arenó arcillosas y calizas. Presenta suelos aluviales y ferralíticos rojos típicos, en el cual se cultiva tabaco, viandas y frutos menores. Los valores que atesora son el paisaje cársico en el cual los métodos tradicionales de agricultura (principalmente la cosecha de tabaco) han sobrevivido sin cambios durante siglos. Lugar de gran belleza natural y biodiversidad de su naturaleza con instalaciones turísticas en miradores naturales que permiten apreciar su geografía. En él se encuentra el área protegida PN Viñales además posee las categorías de Monumento Nacional: Resolución N° 04 del 27/03/1979. Tipo: Sitio natural y urbano, y Paisaje Cultural de la Humanidad asignada por la UNESCO el 1° de diciembre de 1999. Cognomotopónimo.

Viñales Pons-El Moncada, carretera. Se extiende desde la intersección con la carretera Viñales-Pons en los 22° 33' 12" lat. N y los 83° 50' 35" long. O hasta el asentamiento El Moncada en los 22° 32' 54" lat. N y los 83° 50' 10" long. O, municipio de Viñales. Esta vía da acceso al Memorial "Los Malagones". Región físico-geográfica sierra de los Órganos, cordillera de Guaniguanico. Largo: 1,38 km, ancho de pavimento: 5 m. Categoría: Vía local.

Viñales Pons-El Mural, carretera. Se extiende desde la intersección con la carretera Viñales-Pons en los 22° 36' 31" lat. N y los 83° 44' 04" long. O hasta el centro turístico "El Mural de la Prehistoria" en los 22° 37' 05" lat. N y los 83° 44' 24" long. O, municipio de Viñales, también da acceso al campismo "Dos Hermanas". Región físico-geográfica sierra de los Órganos, cordillera de Guaniguanico. Largo:

1,38 km, ancho de pavimento: 5 m. Categoría: Vía local.

Viñales-Pons, carretera. Se extiende desde Asentamiento de Viñales en los 22° 37' 06" lat. N y los 83° 42' 20" long. O, hasta el asentamiento de Pons en los 22° 32' 46" lat. N y los 83° 53' 55" long. O, municipios Viñales y Minas de Matahambre. Esta vía da acceso al asentamiento El Moncada y al monumento de Los Malagones. Se desarrolla en dirección oeste sobre la región físico geográfica sierra de los Órganos en la cordillera de Guaniguanico. Largo: 22,80 km, ancho de pavimento: 6 m. Categoría: Vía local.

Viñas, laguna Las. Vertiente sur. Situada en la llanura Sur de Pinar del Río, al S del asentamiento de Puerta de Golpe en los 22° 21' 34" lat. N y los 83° 28' 52" long. O, mun. Consolación del Sur. Área: 0,10 km². Vegetación típica de lagunas. Se utiliza para el riego del arroz. Fitotopónimo.

Virginia, La. Poblado de Tercer Orden del municipio San Juan y Martínez, a 5,7 km al ESE de la cabecera municipal, enlazada a esta por carretera, en los 22° 16' 08" lat. N y los 83° 47' 35" long. O, en la llanura Sur de Pinar del Río, a 25 m de altura; 333 hab.; 124 viv. (2012). Población vinculada al cultivo del tabaco. Aparece en el censo de 1970. Cognomotopónimo.

Virginia, La. Caserío del municipio San Luis, a 5,3 km al O de la cabecera municipal, enlazada a esta por carretera, en los 22° 16' 32" lat. N y los 83° 48' 10" long. O, en la llanura Sur de Pinar del Río, a 20 m de altura; 63 hab.; 20 viv. (2012). Población vinculada al cultivo del tabaco y al ganado vacuno. Aparece en el censo de 1970. Cognomotopónimo.

Virginia Uno, La. Caserío del municipio San Luis, a 4,5 km al SSO de

la cabecera municipal, enlazada a esta por carretera, en los 22° 16' 18" lat. N y los 83° 47' 35" long. O, llanura Sur de Pinar del Río, a 20 m de altura; 161 hab.; 59 viv. (2012). Población vinculada al cultivo del tabaco. Aparece en el censo de 1981. Cognomotopónimo.

Vista Hermosa. Poblado de Tercer Orden del municipio Pinar del Río, a 12,5 km al OSO de la cabecera municipal, enlazada a esta por terraplén, en los 22° 22' 34" lat. N y los 83° 46' 01" long. O, en la llanura Sur de Pinar del Río, a 50 m de altura; 287 hab.; 112 viv. (2012). Población vinculada a los cultivos varios. Aparece en el censo de 1970. Fisiotopónimo.

Vivanco, laguna. Vertiente sur. Situado en la llanura Sur de Pinar del Río. Nace en los 22° 26' 44" lat. N y los 83° 24' 35" long. O, mun. Consolación del Sur. Área: 0,139 km². Vegetación típica de lagunas. Se utiliza para el riego de cultivos varios. Laguna permanente. Cognomotopónimo.

Vivero. Asentamiento urbano. Pueblo de Tercer Orden del municipio San Juan y Martínez, a 2 km al NE de la cabecera municipal, enlazada a esta por carretera, en los 22° 17' 12" lat. N y los 83° 49' 39" long. O, en la llanura Sur de Pinar del Río, a 35 m de altura; área: 0,74 km²; 2696 hab.; 963 viv. (2012). Población vinculada al cultivo del tabaco. Aparece en el 1931. Pragmatopónimo.

Vizcaíno, El. (V. Mazón).

Vladimir Ilich Lenin. Poblado de Tercer Orden del municipio La Palma, a 2 km al NO de la cabecera municipal, enlazada a esta por carretera, en los 22° 44' 25" lat. N y los 83° 32' 18" long. O, en la sierra de los Órganos, cordillera de Guaniguanico, a 100 m de altura; 438 hab.; 145 viv. (2012). Fundado el 12 de agosto de 1978. Población

vinculada a las labores de cultivos varios y tabaco. Aparece en el censo de 1970. Epotopónimo.

Vueltas, río Las. Vertiente norte. Nace en los 22° 47' 22" lat. N y los 83° 29' 29" long. O, mun. La Palma. Largo aproximado: 8,85 km. Desemboca en el río San Marcos, en los 22° 46' 42" lat. N y los 83° 24' 08" long. O. Corre en dirección NO-E. Presenta a lo largo de sus márgenes una vegetación de bosque galería. Tiene diez afluentes, cuatro en la margen derecha y seis a la izquierda. Sus aguas son utilizadas para el riego de cultivos varios. En su nacimiento se le conoce con el nombre de arroyo Del Toro. La corriente es permanente. No es navegable. Fisiotopónimo.

Y

Yaguas, arroyo Las. Vertiente sur. Nace en los 22° 14' 48" lat. N y los 83° 57' 28" long. O, mun. San Juan y Martínez. Desemboca en la zona del manglar muy próximo al río Galafre, en los 22° 11' 29" lat. N y los 83° 53' 39" long. O. Corre en dirección N-S. Largo: 11,55 km. Presenta catorce afluentes, cinco en la margen derecha y nueve en la izquierda. Sus aguas se utilizan para el riego de cultivos varios y tabaco. Su corriente es intermitente. No es navegable. Fitotopónimo.

Yana, punta la. Costa sur. Se encuentra dentro de la RB Península de Guanahacabibes, a 5 km al SE de la comunidad Antonio Bordao y a 25 km al SE del asentamiento Sandino, en los 21° 57' 18" lat. N y los 83° 59' 48" long. O, mun. Sandino. Costa baja, con vegetación costera, bordeada por mangle. Fitotopónimo.

Yayales, punta los. Costa sur. Se encuentra dentro de la RB Península de Guanahacabibes, a 20,5 km al SSO de Sandino, en los 21° 53' 43" lat. N y los 84° 14' 29" long. O, mun. Sandino. Costa abrasiva-acumulativa, con afloramiento del material rocoso y dientes de perro, con acumulaciones de arenas carbonoyotadas sobre la franja costera, la que a poca distancia asciende abruptamente para formar un acantilado de baja altura, sobre el cual crece herbazal costero. Fitotopónimo.

Yeguas, arroyo Las. Vertiente norte. Nace en las alturas de Pizarras del Sur, en los 22° 35' 30" lat. N y los 83° 37' 07" long. O, mun. Viñales. Largo aproximado: 6,68 km. Desemboca en río Hondo, en los 22° 32' 57" lat. N y los 83° 37'

03" long. O, mun. Consolación del Sur. Al Sur de su desembocadura se encuentra el poblado de Pilotos, a 2 km. Corre en dirección N-S. Presenta a lo largo de sus márgenes una vegetación de pinares. Sus aguas se utilizan para el riego del cultivo de tabaco. Su corriente es intermitente. No es navegable. Zootopónimo.

Yera. Caserío del municipio Pinar del Río, a 14 km al SSE de la cabecera provincial, enlazada a esta por carretera, en los 22° 18' 30" lat. N y los 83° 38' 37" long. O, en la llanura Sur de Pinar del Río, a 27,7 m de altura; 112 hab.; 38 viv. (2012). Población vinculada al tabaco, y cultivos varios. Aparece en el censo de 1970. Cognomotopónimo.

Yucatán, canal de. Al oeste de la provincia de Pinar del Río, separa a esta de la península de Yucatán. Ancho mínimo: 155 km. Largo: 200 km. Las profundidades en su eje oscilan entre 1 000 y 4 000 m. A través de él fluye una corriente marina notable en dirección N, proveniente del mar Caribe hacia el golfo de México.

Yucatán, estrecho de. Al oeste de la isla de Cuba, zona más próxima entre México y Cuba, desde la punta Sam, 21° 15' lat. N y los 86° 45' long. O, en México, hasta el cabo de San Antonio 21° 52' lat. N y los 84° 57' long. O, en Cuba, con profundidades de hasta 3 000 m.

Yuri Gagarín. Poblado de Tercer Orden del municipio de Sandino, a 4,35 km al E de la cabecera municipal, enlazada a esta por carretera, en los 22° 04' 44" lat. N y los 84° 10' 39" long. O, en la llanura Guane-Mantua, a 15 m de altura; 226 hab; 48 viv. (2012). Aparece en el año 2008. Población vinculada a cultivos varios. Epotopónimo.

Z

Zacarías, mogote. En la sierra de los Órganos, cordillera de Guaniguanico, 2 km al NNE del valle de Viñales, en los 22° 39' 26" lat. N y los 83° 41' 08" long. O, mun. Viñales. Altura: 259 m. Suelos esqueléticos sobre rocas calizas con vegetación de matorral latifolio xeromorfo. La fauna que predomina son las aves, reptiles e insectos. Cognomotopónimo.

Zanjanal, embalse. Vertiente sur. Situado en la llanura Sur de Pinar del Río, en los 22° 22' 34" lat. N y los 83° 32' 32" long. O, mun. Pinar del Río. Altura del dique: 6 m. Volumen: 2,390 Mm³. Represa las aguas de un arroyo s/n. El embalse se utiliza en el riego de viandas y tabaco, el mismo comenzó su explotación en 1968 con un costo de 0,405 MMP. Topotopónimo.

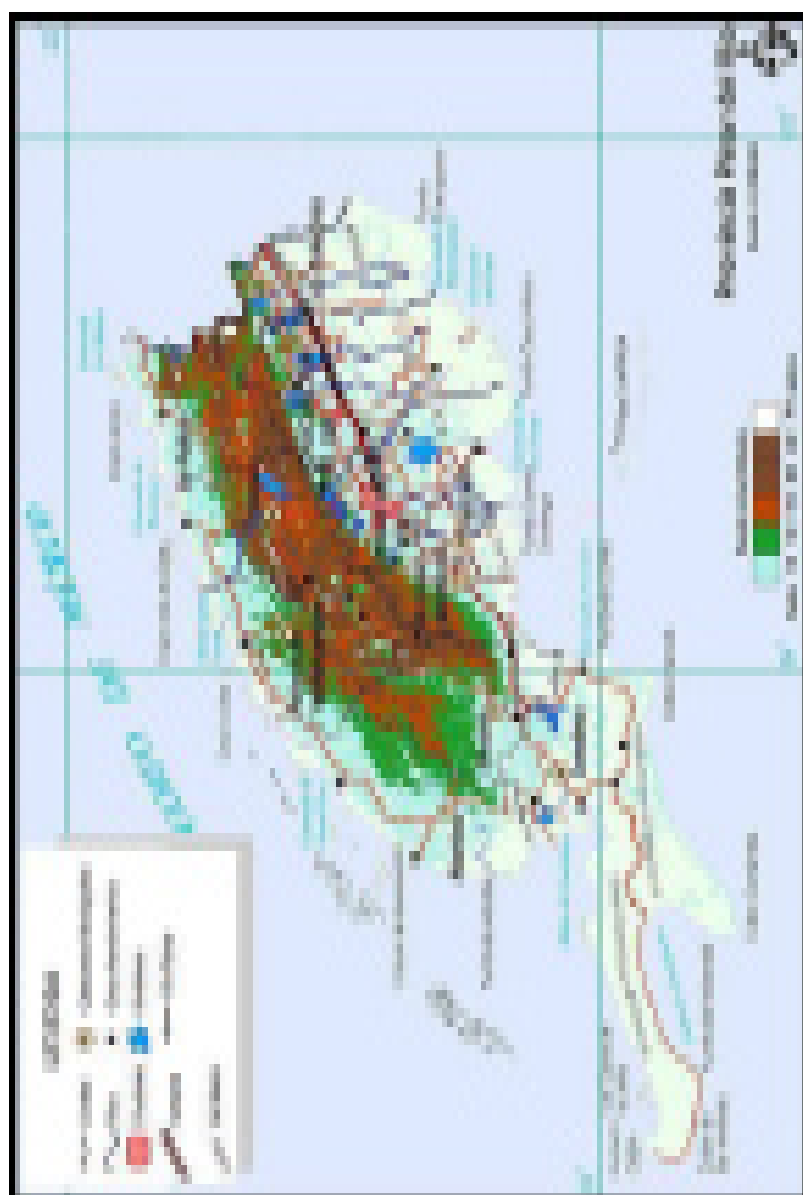
Zapato, cayo. Costa norte, golfo de Guanahacabibes, a 19 km al SO del poblado Mantua, en los 22° 11' 54" lat. N y los 84° 26' 07" long. O, mun. Mantua. Cayo pantanoso cubierto de mangle, con un área de 0,5 km²; en su interior puede encontrar numerosas lagunas que se comunican con el mar mediante canales. Pragmatopónimo.

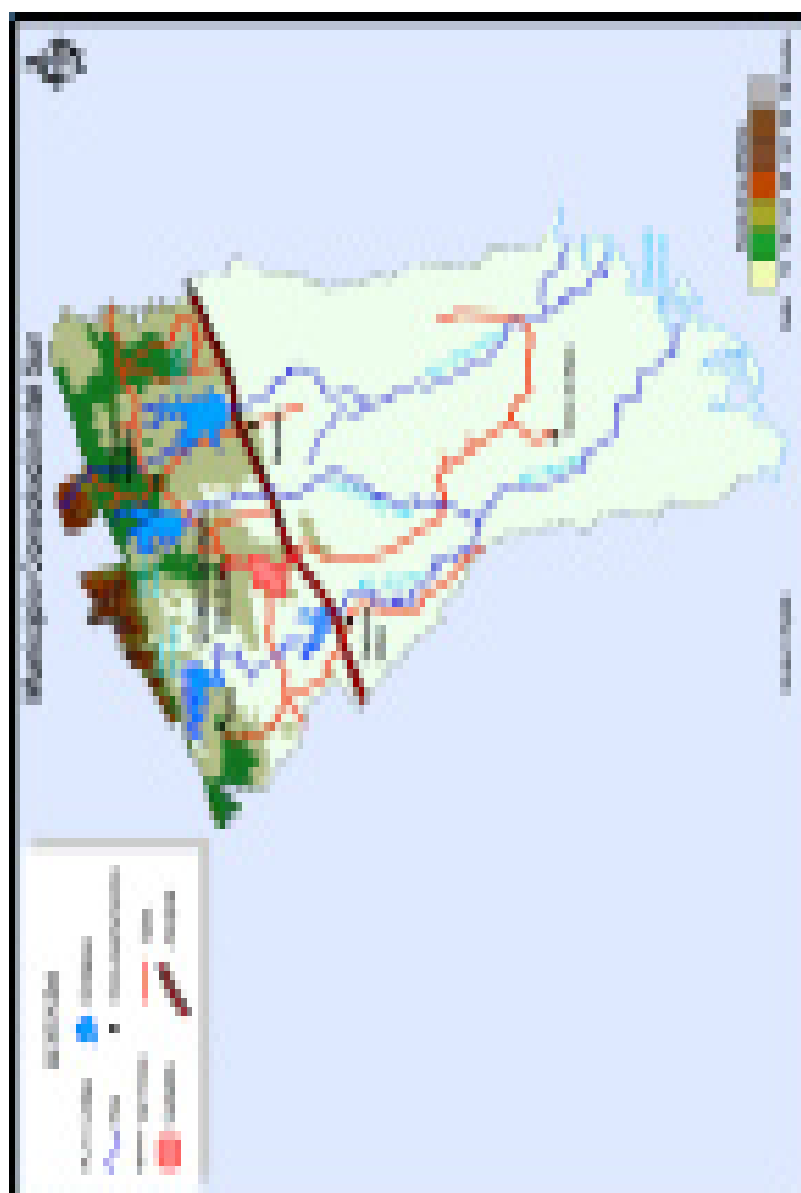
Zapato, paso. Costa norte, golfo de Guanahacabibes, a 20 km al SO del poblado Mantua, en los 22° 11' 39" lat. N y los 84° 26' 31" long. O, mun. Mantua. Separa cayo Zapato del cayo Ávalos por un estrecho de 13 m con profundidades de 1 m. Pragmatopónimo.

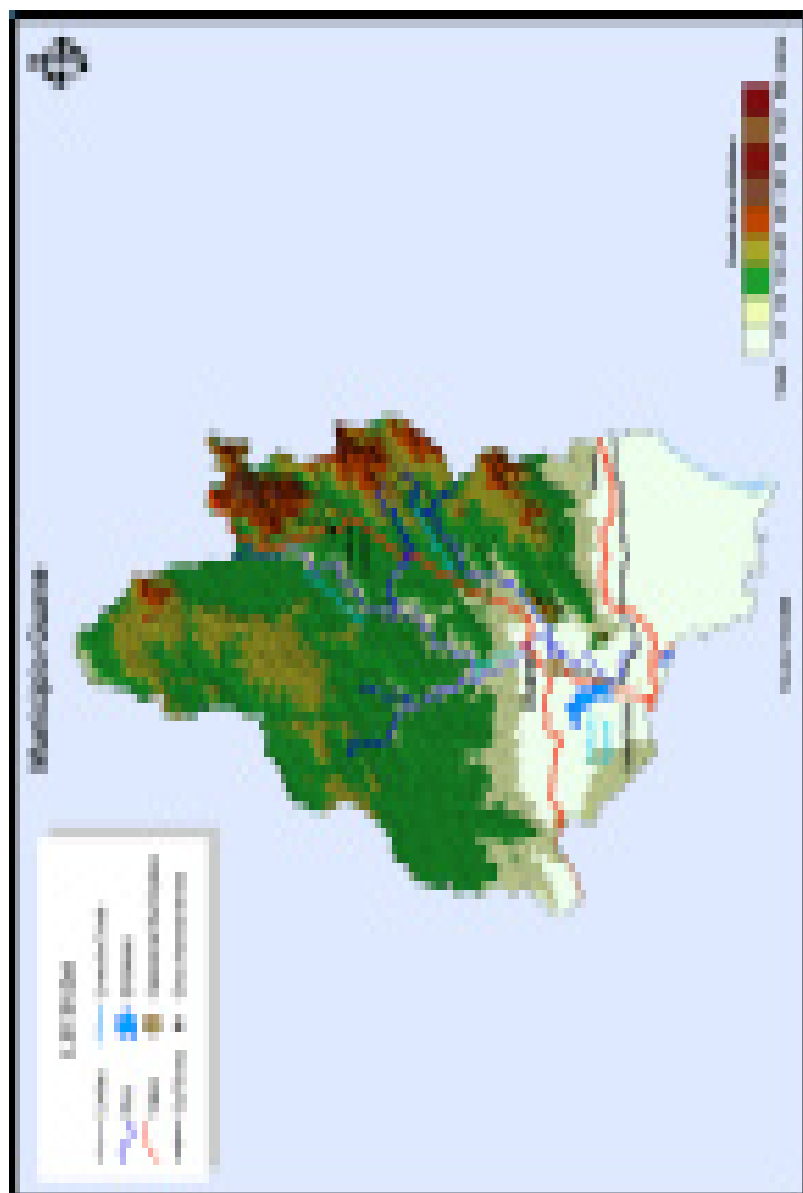
Zarzal, río. Vertiente norte. Nace en los 22° 31' 38" lat. N y los 84° 05' 31" long. O, mun. Mantua. Desemboca en una laguna, en los 22° 35' 15" lat. N y los 84° 07' 24" long. O. Corre en dirección

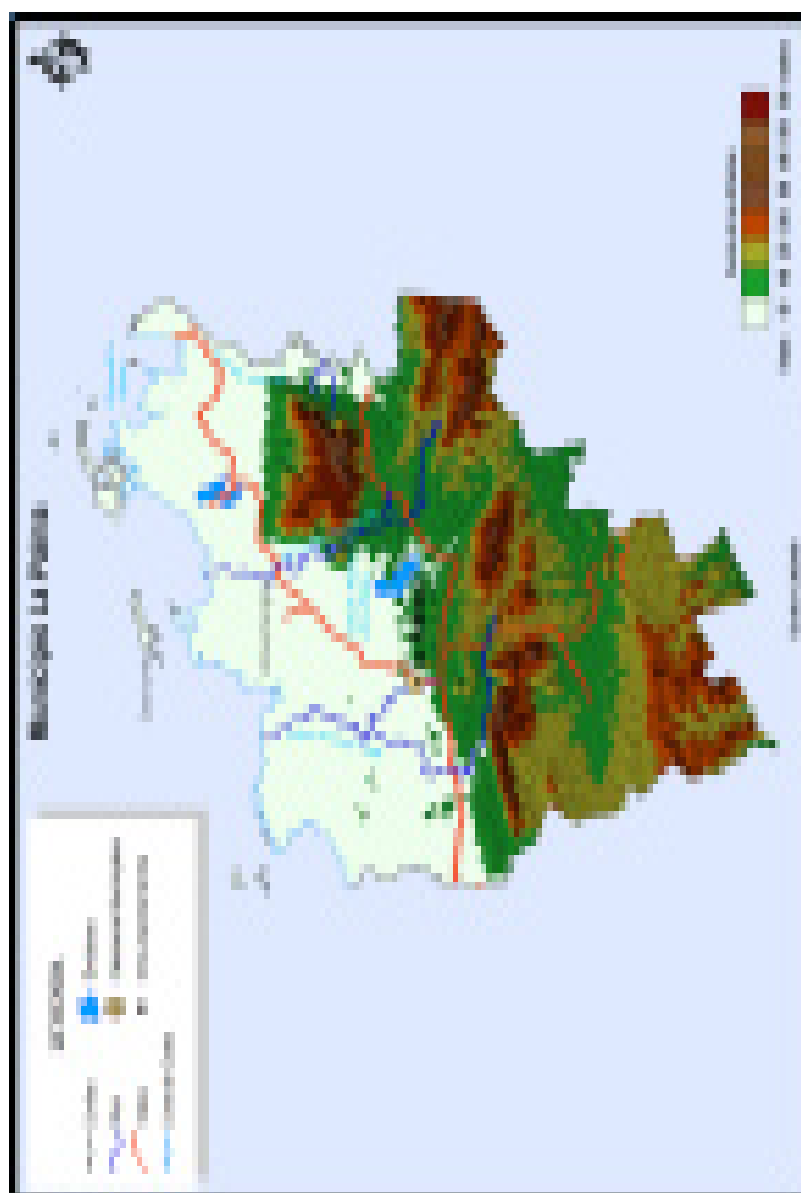
S-N. Largo: 10,45 km. Presenta nueve afluentes, tres en la margen derecha y seis en la izquierda. Sus aguas se utilizan para el riego de cultivos varios. Su corriente es permanente. No es navegable. Fitotopónimo.

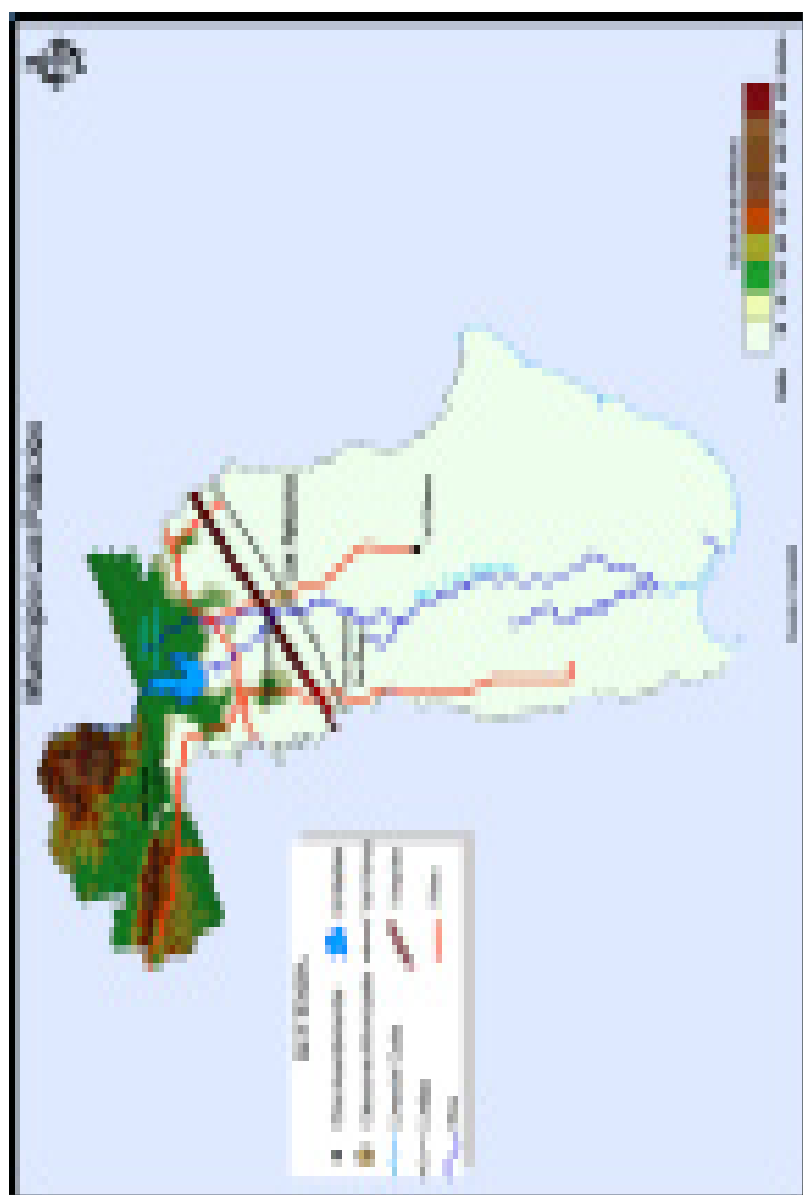
MAPAS

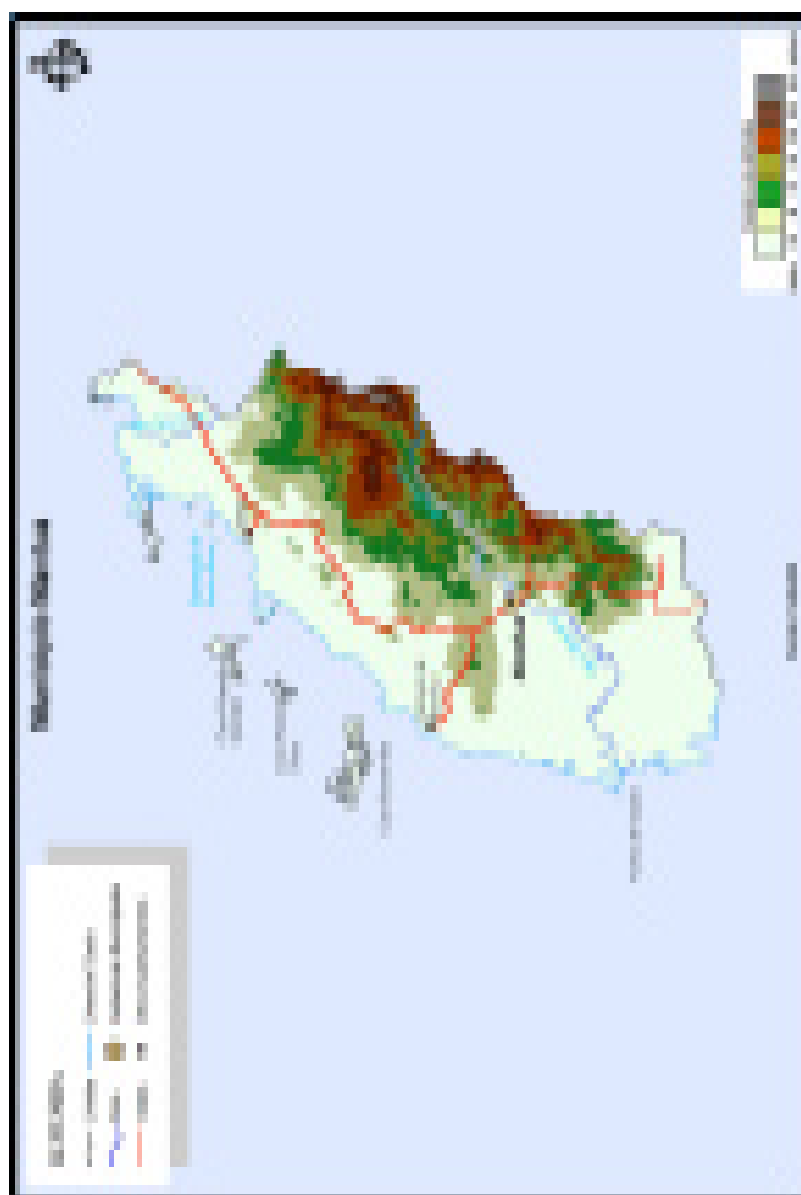


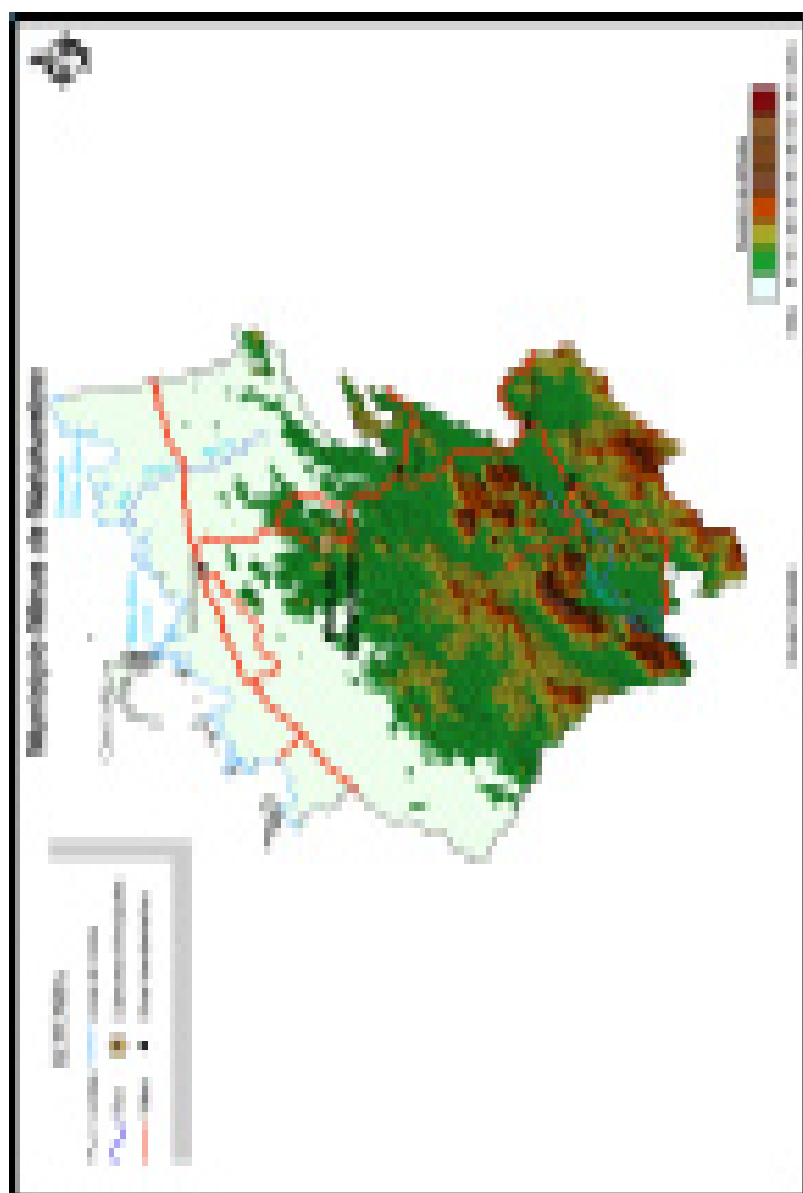


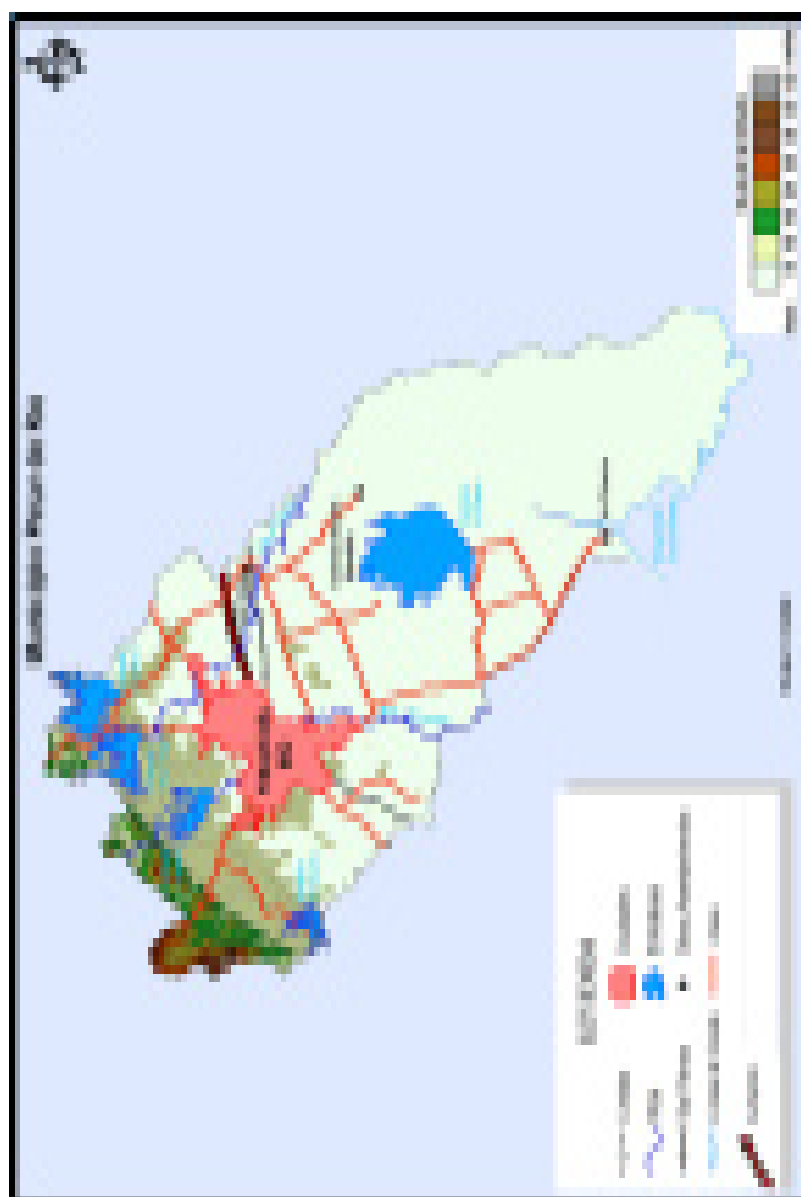


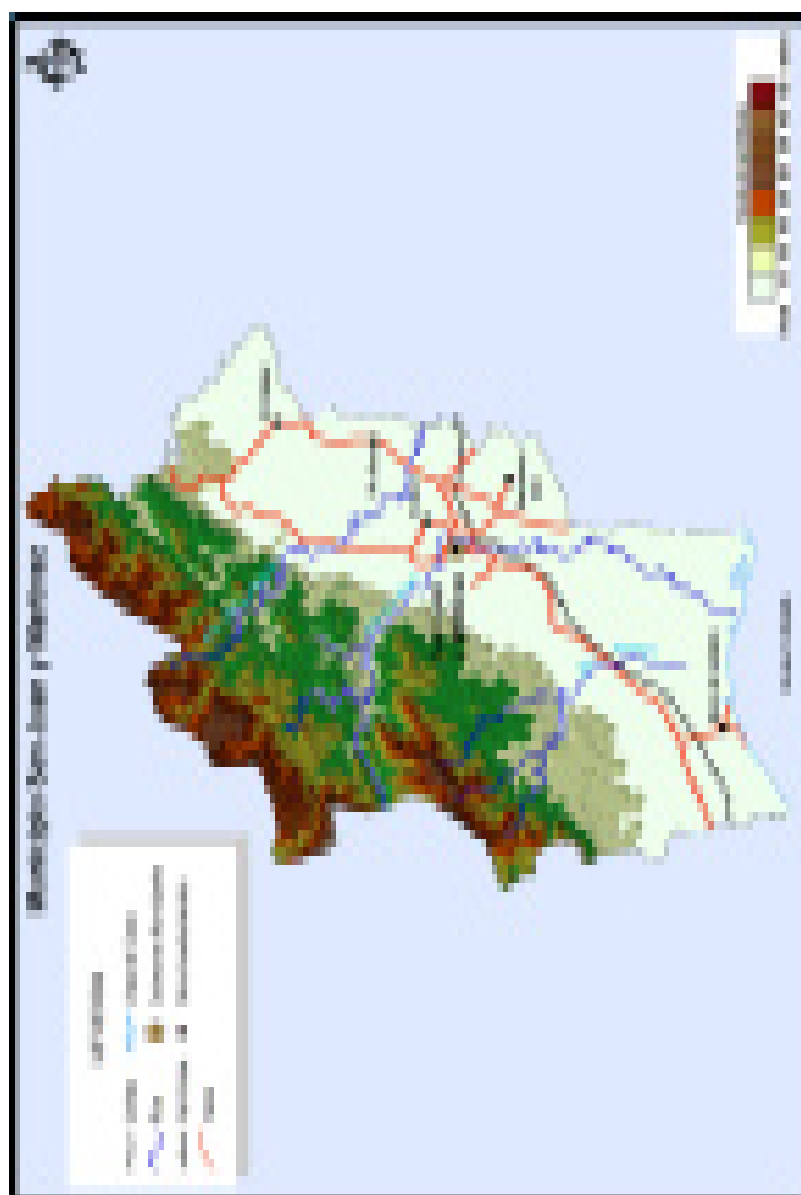



















FOTOS




Área Protegida Parque Nacional Viñales. © Raudel del Llano



Área Protegida Mil Cumbres. © Pedro Luis Hernández




Área Protegida Parque Nacional Guanahacabibes



Ciudad de Pinar del Río. © Raudel del Llano



Ciudad cabecera del municipio Consolación del Sur




Río Cuyaguaje, municipio Sandino




Embalse Paso Viejo, municipio Pinar del Río. © Raudel del Llano



Manatíal Los Portales, municipio Minas de Matlahambre




Cabo de San Antonio, municipio de Sandino. © Raudel del Llano




Cayo Jufía, municipio Minas de Matahambre. © Raudel del Llano




Playa Uvero Quemado, municipio de Sandino. © Pedro Luis Hernández



Faro Cayo Jutía, Monumento Nacional. © Raudel del Llano




Poblado de Mantua, Monumento Nacional




Palacio Guasch, Monumento Local. © Raudel del




Cueva Las Perlas, llanura de Guanahacabibes. © Pedro Luis Hernández



Cerro de Cabras, elevación del municipio Pinar del Río. © Raudel del Llano



Sierra del Rosario, grupo montañoso de la cordillera de Guaniguanico. © Raudel del Llano



Autopista La Habana-Pinar. © Raudel del Llano

Glosario de términos genéricos

Abra: Abertura relativamente estrecha y profunda, entre elevaciones, relacionadas con una corriente fluvial, que permite el paso al interior y exterior de un valle.

Acantilado: Resalte rocoso de fuerte pendiente, mayor de 15°, desprovisto o de escasa vegetación, de altura variable, que aparece en la costa.

Acceso: Construcción para la circulación de vehículos o peatones destinada a comunicar una instalación con una vía. (Ley 60)

Accidente geográfico: Parte de la superficie de la tierra que posee identidad reconocible.

Accidente topográfico: Parte de la superficie de cualquier planeta que posee identidad reconocible.

Afluente: Arroyo o río secundario que desemboca en otro principal.

Albufera: Zona encerrada de agua salobre o salada, separada del mar abierto por algunos obstáculos en ocasiones efectivos pero no completos, tales como barras de arena y bajos.

Altiplanicie: Territorio elevado de considerable extensión y relativamente plano.

Alto: Pequeña extensión de terreno relativamente plano, en la cima o ladera de una elevación, generalmente reconocido como lugar de acampada, vivienda u observación.

Alturas: Serie de elevaciones de variada extensión, tamaño y forma, donde predominan las cimas inferiores a 400 m.

Animatopónimos. Son los topónimos cuyos nombres se refieren a estados de ánimo.

Arrecife: Formación rocosa o coralina del fondo del mar, cubierta o no por las aguas, que puede o no encontrarse en la costa, próximo a ella o en alta mar.

Arroyo: Corriente natural de agua generalmente intermitente de corta longitud y escasa profundidad que por lo regular desemboca en un río.

Arterias principales: Son vías de dos carriles no divididas y con dos sentidos de circulación. Sirven directa o indirectamente a los terrenos colindantes, con control parcial o sin control de acceso. Por estas vías pasan altas intensidades de tránsito, alcanzando valores entre 4000 y 8000 vpd, aunque en ocasiones estos valores pueden ser inferiores. Proporcionan una vinculación directa entre la capital del país y el resto de las capitales provinciales. A diferencia de las vías expresas, tienden a vincular más y prácticamente de forma directa a los centros o áreas urbanas con población de 2000 o más habitantes. Su velocidad de diseño varía entre 100 y 50 kph, en dependencia del tipo de terreno donde están ubicadas. Penetra dentro de las zonas urbanas y áreas desarrolladas. Este sistema sirve a un área urbana, si el mismo penetra los límites urbanos, o pasa a una distancia de 18 km de tales límites.

Autopista: Vía especialmente construida y señalizada como tal para la circulación rápida de automóviles, no cruzadas a nivel por vías férreas o de otro tipo y a la que no tiene acceso directo las zonas circundantes, ya que ello se hace a través de vías auxiliares; salvo en determinados

lugares o con carácter temporal, tienen calzadas separadas entre sí por franjas divisorias o por otros medios. (Ley 60).

Bahía: Escotadura bien determinada en la costa, cuya superficie en relación con la anchura de su boca es igual o superior a la de un semicírculo que tenga por diámetro la anchura de su boca; con frecuencia está limitada de las aguas abiertas por islas o lenguas de tierra.

Bajo: Zona del fondo de los mares, ríos y lagos de poca extensión sin agua bastante para consentir el paso de las embarcaciones o tan escasa que resulte peligroso hacerlo. Puede estar unido o no a la costa.

Banco: Zona del fondo de los mares, ríos y lagos de poca extensión, sin agua bastante para consentir el paso de las embarcaciones o tan escasa que resulte peligroso hacerlo. Puede estar unido o no a la costa.

Boca: Entrada o salida de una bahía, canal, cañón estrecho, río, estero u otro accidente costero.

Cabezo. Boca cuya cima sobresale del agua o dista poco de la superficie de esta.

Cabo: Porción de tierra que penetra en el mar. Puede tener una o más puntas.

Caleta. *Cub.* Escotadura estrecha y de poca longitud en una costa abrasiva. Cuando es pequeña puede ser llamado caletón.

Camino de tierra o terraplén: Vía no pavimentada fuera del perímetro urbano.

Canal: *Hid.* Cauce artificial a cielo abierto.//*Liton.* Porción de mar relativamente estrecha y navegable que enlaza zonas marítimas de mayor extensión.

Cañada: Depresión longitudinal del terreno por donde corren las aguas fluviales en épocas de lluvia.

Cañón: Paso angosto, profundo y de longitud apreciable, entre elevaciones, por donde corre un río o corrió en una época anterior.

Caserío: Son todos los asentamientos humanos concentrados menores de 200 habitantes.

Cauce: Lechos de los ríos y arroyos.

Caverna: Cueva cuya longitud sobrepasa de 1 km y no llega a los 10 km. Gran caverna, cuando su longitud excede los 10 km.

Cayo: Voz antillana. Cualquiera de las islas rasas frecuentemente anegadizas y cubiertas en gran parte de mangle. Cuando es pequeño puede ser llamado cayuelo.

Ciénaga: Extensión de terreno bajo y pantanoso, con presencia frecuente de pequeñas lagunas formadas por ríos o esteros que se pierden antes de llegar al mar o por manantiales que brotan.

Ciudad de Primer Orden: Asentamiento poblacional urbano cuya población oscila entre 100 000 y 499 999 habitantes que se caracteriza por su gran diversidad, especialización económica y desarrollo social y cultural, que ejercen generalmente una determinada influencia institucional.

Ciudad de Tercer Orden: Asentamiento poblacional urbano cuya población oscila entre 20 000 y 49 999 habitantes que se caracteriza por su gran diversidad, especialización económica y desarrollo social y cultural, que ejercen generalmente una determinada influencia institucional.

Cognomotopónimo: Son los topónimos cuyos nombres hacen referencias a apellidos, nombres de personas, apodos y gentilicios.

Colectoras: Son vías de dos carriles no divididas y dos sentidos de circulación, sin control de accesos y sirven directamente a los terrenos colindantes. Por este subsistema se mueven intensidades de tránsito que se ubican entre 750 vpd y 2000 vpd, aunque en ocasiones estas intensidades pueden ser inferiores. Constituyen las principales ramificaciones del subsistema arterial principal y del menor. Generalmente prestan servicios a los viajes intermunicipales y en ocasiones a los interprovinciales. Predominan distancias más cortas que en las rutas arteriales. Proporcionan servicio a cualquier cabecera municipal, centros económicos, sociales y turísticos en la provincia y en las colindantes que no se encuentren al alcance de una ruta arterial. Sus velocidades de diseño varían entre 60 kph y 30 kph, en dependencia del tipo de terreno.

Colina: Elevación de altura baja, cima redondeada y laderas de poca pendiente.

Cordillera: Serie de elevaciones, dispuestas generalmente de forma lineal cuyo largo excede considerablemente a su ancho, compuesta por varios tipos de relieve.

Costa: Parte del litoral que actualmente está en dirección directa con el mar.

Cuenca: Depresión del relieve limitada por elevaciones y generalmente avenada por un sistema fluvial.

Cueva: Cavidad subterránea, formada por galerías y salones, propia de terrenos carsificados.

Desembocadura: Lugar donde confluye un río con el mar, lago u otro río.

Diccionario de nombres geográficos: Relación de topónimos, en orden alfabético, que contiene informaciones de carácter geográfico, demográfico, económico, lingüístico, histórico y otros, de las entidades que se nombran. Relación en orden alfabético de términos usuales en las ciencias geográficas, con sus definiciones.

Embalse: Depósito de agua creado artificialmente por lo común cerrando la boca de un valle mediante un dique o presa, donde se almacena las aguas de un río o arroyo con fines económicos.

Ensenada: Escotadura bien determinada en la costa cuya superficie en relación con la anchura de su boca es inferior a un semicírculo que tenga por diámetro la boca de dicha escotadura. Además también se define como un entrante de relieve llano asociado a un sistema de alturas.

Epotónimo: Son los topónimos cuyos nombres recuerdan algún personaje o hecho histórico.

Estero: Caño o brazo que sale de un río, que participa de las mareas, en ocasiones es navegable.

Estrecho: Porción de mar entre dos tierras por la cual se comunican dos masas de agua. Pueden contener varios pasos.

Farallón: Roca alta con una escarpa abrupta que sobresale en el mar y alguna vez en tierra firme.

Fisiotónimo: Son los topónimos cuyos nombres sugieren una relación con las características naturales o geográficas.

Fitotónimo: Son los topónimos cuyos nombres sugieren una relación con la flora del lugar.

Furnia: Cavidad subterránea que se desarrolla en sentido más o menos vertical, propias de terrenos carsificados.

Hagiotopónimo: Son los topónimos cuyos nombres recuerdan la memoria de determinados santos.

Hondón: Depresión del relieve limitada por elevaciones que la aíslan y hacen difícil el acceso.

Hoyada: Territorio deprimido de altura variada, con pendiente suave.

Hoyo: Territorio generalmente deprimido de altura variada, caracterizado por su fertilidad.

Intercambio o paso a desnivel: Lugar de la vía donde se encuentran dos o más vías a distintos niveles con los ramales de enlace necesarios para comunicarlas entre sí.

Lago: Masa de agua permanente, de profundidad y dimensiones variables que se acumulan en depresiones de la superficie terrestre.

Laguna costera: Parte inundada de la costa, separada del mar por una barra, lengua de tierra, cayos o arrecifes coralinos, que pueden estar aislados o en comunicación con el mar. Cuando es pequeño se llama lagunato.

Laguna: Lago de menor extensión.

Llanuras: Territorios relativamente plano y extenso.

Locales: Son vías de dos carriles no divididas y dos sentidos de circulación, sin control de accesos y sirven directamente a los terrenos colindantes. Son las vías de menos intensidades de tránsito, estando sus valores por debajo de 750 vpd. En comparación con las vías colectoras o demás subsistemas de mayor categoría, prestan servicio en viajes de corta distancia.

Loma: Elevación de altura variada, cima redondeada y laderas que pueden ser de fuerte pendiente, pero no abrupta.

Manantial: Lugar donde el agua brota de forma natural de la roca o el suelo.

Milla náutica: Medida de longitud equivalente a 1852 m.

Minerotopónimo: Son los topónimos cuyos nombres hacen referencia a materiales inorgánicos o del reino mineral.

Mogote: Elevación carsificada, de cima suavemente redondeada y paredes escarpadas o fuertemente inclinadas.

Montaña: serie de elevaciones de variada extensión, tamaño y forma, cuya altitud sobrepasa los 400 m.

Pan: Elevación aislada de forma alargada, paredes abruptas y cima irregular.

Paredón: Tramo de costa de altura variable y escarpa vertical.

Pasa: Canal entre bajos por el cual pueden pasar las embarcaciones

Paso: *Liton.* Porción de mar, relativamente estrecha y navegable, entre cabos, islas y arrecifes. A diferencia del estrecho está limitado por pequeñas porciones de tierra.// *Oron.* Espacio estrecho, entre elevaciones, reconocido como lugar de tránsito entre dos lugares de difícil acceso.

Península: Porción de tierra rodeada de mar por todas partes excepto por una más o menos estrecha unida a tierra firme.

Pico: Elevación cuya cima presenta forma puntiaguda.

Playa: Faja de terreno emergido en el litoral marino, lacustre o fluvial, que se caracteriza por la existencia de acumulación móvil de arcilla, arena, gravilla y conchas. Cuando es grande y extensa puede ser playazo.

Poblado de Primer Orden: Son los asentamientos humanos concentrados que no alcanzan la categoría de urbano y tienen población residente entre 1 000 y 1999 habitantes.

Poblado de Segundo Orden: Son los asentamientos humanos concentrados que no alcanzan la categoría de urbano y tienen población residente entre 500 y 999 habitantes.

Poblado de Tercer Orden: Son los asentamientos humanos concentrados que no alcanzan la categoría de urbano y tienen población residente entre 200 y 499 habitantes.

Polja: Pequeño valle de forma ovalada, cársico de fondo aplanado y paredes inclinadas.

Poza: Sitio rodeado de bajos o paraje cuyo fondo está deprimido.

Pragmatopónimo. Son los topónimos cuyos nombres recuerdan hechos cotidianos o actividades prácticas de la vida diaria, así como objetos materiales producidos en estas tareas diarias.

Presa. Muro construido para retener el agua y crear un embalse con el fin de almacenar, regular y controlar las aguas de un río, laguna o arroyo.

Pueblo de Primer Orden: Son los asentamientos humanos urbanos cuya población oscila entre 10 000 y 19 999 habitantes siempre que cumplan con todas las características de asentamientos humanos urbanos.

Pueblo de Segundo Orden: Son los asentamientos humanos urbanos cuya población oscila entre 5 000 y 9 999 habitantes siempre que cumplan con todas las características de asentamientos humanos urbanos.

Pueblo de Tercer Orden: Son los asentamientos humanos urbanos cuya población oscila entre 2 000 y 4 999 habitantes siempre que cumplan con todas las características de asentamientos humanos urbanos.

Punta: *Lit.* Extremo de una serie alineada de elevaciones.// Oron. Saliente anguloso en la costa, que se estrecha hacia el mar.

Quebrado: Interrupción, abertura o falta de continuidad que presenta un arrecife, por la cual se puede cruzar de una parte a la otra.

Resolladero: Cavidad por donde sale el agua del interior de la tierra.

Río: Corriente de agua generalmente permanente que fluye por un cauce labrado por sus propias aguas.

Salto: Caída de agua más alta que ancha en el curso de un río.

Sierra: Serie de elevaciones, dispuestas linealmente, con laderas de pendientes pronunciadas y cimas puntiagudas, cuyo perfil semeja una sierra de carpintero.

Sistema cavernario: Conjunto de cavernas reunidas entre sí de modo que formen un cuerpo.

Solapa: Excavación natural producto de la erosión, tipo de caverna.

Somatopónimo: Son los topónimos cuyos nombres señalan características físicas de los seres humanos o partes del cuerpo, enfermedades o dolencias.

Sumidero: Cavidad por donde penetra el agua al interior de la tierra.

Terraplén: Macizo de tierra con que se rellena un hueco o que se levanta para hacer una defensa, un camino u otra obra semejante.

Tetas: Dos elevaciones contiguas, de similar altura y formas semejantes a los senos de una mujer.

Topónimo de orientación: Son los topónimos cuyos nombres indican un lugar determinado ejemplo entronque, kilómetro, etc.

Topónimo: Nombre propio con que se designa un accidente topográfico

Valle: Territorio relativamente plano entre elevaciones donde por lo general corren las aguas fluviales.

Vía expresa: Carretera arterial multicarril dividida en dos sentidos de circulación. Con control de acceso parcial o total y generalmente con paso a desnivel en las intersecciones principales. Proporcionan una vinculación directa entre la capital del país y el resto de las capitales provinciales. Sus velocidades de diseño varían entre 140 y 80 km/h, en dependencia del tipo de terreno por el que se desplazan.

Zootopónimo: Son los topónimos cuyos nombres sugieren una relación con la fauna del lugar.

Bibliografía

- Acevedo González, M. *Geografía Física de Cuba*, La Habana, 1982.
- Atlas de Cuba*. XX Aniversario. Instituto Cubano de Geodesia y Cartografía. La Habana, 1878.
- Atlas Nacional de Cuba*. ACC – ICGC, 1989.
- Bases de datos de los bancos de datos municipales. IPF, Pinar de Río.
- Blanco, P., J. L. Díaz y A. Portela. Morfoestructuras locales de la Península de Guanahacabibes. Reporte de Investigación del Instituto de Geografía de la Academia de Ciencias de Cuba, La Habana, 1985.
- Clasificación Genética de los Suelos. Escala 1: 25 000. Departamento de Suelos del MINAGRI, 1986.
- CNNG. 2002. *Diccionario Geográfico de Cuba*. Ediciones GEO, La Habana, Cuba, Pp. 386
- Dirección Provincial de Planificación Física. 2002. Plan General de Ordenamiento Territorial de Guanahacabibes. Pinar del Río. 195 pp.
- GTA. 2000. Diccionario Geográfico de Pinar del Río.
- GTA. 2005. Diccionario Geográfico de Cienfuegos. Gráfica GEOCUBA, Cienfuegos, pp. 198
- Inédito. Reportes de archivos de arqueología. ECOVIDA.
- Jackson, W.M y Montaner. *Diccionario Enciclopédico Hispano-Americano*, Tomo III, EUA, pág. 321.
- Ley DPA. 3 de julio de 1976, La Habana.
- Mapa de Clasificación Genética de los Suelos. Escala 1: 250 000. Instituto de Suelos.
- Mapas Topográfico 1: 25 000. 1971 – 1993.
- Mapas Topográfico 1: 50 000. 1971.
- Nomenclátor de Nombres Geográficos Normalizados de Cuba. La Habana, 2000.
- Nomenclátor de Nombres Geográficos Normalizados de Pinar del Río. 2000.
- Núñez Jiménez, A. *Geografía de Cuba*, La Habana. 1972.
- Núñez Jiménez, A. *Geografía de Cuba*, Editorial Pueblo y Educación, La Habana. 1972.
- Oficina Nacional de Estadística. Anuario 2004
- Oficina Nacional de Estadística. Anuario 2013
- Oficina Nacional de Estadística. Anuario Censo de Población y Viviendas, 2012
- Oficina Nacional de Estadística. Trabajos para censo de población y viviendas, 2002
- Pezuela, J. Diccionario Geográfico, Estadístico, Histórico de la Isla de Cuba, 1863.
- Ley 109 -10 Código de Seguridad Vial
- Norma cubana XX: 2007, 53-80. Carreteras, Vías Rurales, Clasificación Funcional.

Bibliografía consultada

- Boletín Informativo Especial Nº 1*. Comisión Nacional de Nombres Geográficos. 2002. La Habana. Cuba.
- Boletín Informativo Nº 1 y 10*. Comisión Nacional de Nombres Geográficos. 2003. La Habana. Cuba.
- Boletín Informativo*. Comisión Nacional de Nombres Geográficos. 2002. La Habana. Cuba.
- Boletín Informativo*. Comisión Nacional de Nombres Geográficos. 2003. La Habana. Cuba.
- Censos de población y vivienda 1899, 1919, 1931, 1943, y 1953 de la República de Cuba.
- Cuba en la mano*. Enciclopedia Popular Ilustrada. La Habana. 1940.
- Antonio Bachiller y Morales. *Cuba primitiva*.
- Diccionario de la lengua española*.
- Diccionario Enciclopedia Universal Ilustrado*. Europeo Americana. ESPASA-CALPE SA. Madrid. Barcelona. T. XXX y Tomo I y II.
- Diccionario Enciclopédico Hachette Castell, Lengua enciclopédica. Nombres propios*, Ediciones Castell 1981. España. Tomo II y VII.
- Diccionario Enciclopédico Universal Marín*, SA. MCMXC. Barcelona España. 1990.
- Diccionario Enciclopédico UTEHA*, tomo IX Rob-Ter. Unión Tipográfica. Editorial Hispano Americana. México. 1953.
- Diccionario filosófico*.
- Diccionario Grijalbo*.
- Diccionario Ilustrado de la Lengua Española* ARISTOS. Ed. Científico Técnica. Ciudad de La Habana 4, Cuba. 1980.
- Don Jacobo Pezuela. *Diccionario geográfico, estadístico, histórico de la Isla de Cuba*. Tomo II, 1863, Imprenta del Establecimiento Mellado, Costanilla de Santa Teresa. Nº 3, Madrid
- Dr. Enrique Alonso y colectivo de autores. *Pinar del Río, 1896: el teatro de la guerra necesaria*. Ed. Hnos. Loynaz, Pinar del Río, 1997.
- Esteban Pichardo. *Diccionario de voces cubanas. Casi razonando de voces y frases cubanas*. 1976. Ed. C. Sociales. La Habana.
- Esteban Rodríguez Herrera. *Léxico mayor de Cuba*. Vol. I y II. Ed. Lex. La Habana Cuba – 1958-I: 1959-II.
- Fernando Ortiz. *Nuevo catauro*. Ed. C. Sociales. La Habana, 1974.
- Geodesia y Cartografía. Instituto Cubano de Geodesia y Cartografía, Ed. Especial de nombres geográficos, Ciudad de La Habana, 1984, 1-2. 1985.
- Gustavo Padrón Barquín. “*Orígenes de los nombres de los asentamientos del municipio de San Luís*”. Pinar del Río. 2003
- Investigación de los GTA municipales.
- “La influencia de los nombres florísticos y faunístico en la toponimia pinareña”. Colectivo de autores. Pinar del Río. 2002
- Nomenclador de lugares habitados 1970, 1981 y 2002 de la provincia de Pinar del Río, Cuba.
- Sergio Valdés Bernal. “Estudio etnolingüístico de las comunidades arcaicas de Cuba”.

Sergio Valdés Bernal. "Inmigración y lengua nacional". Programa seminario del español en Cuba. Carrera Sociocultural.

Sergio Valdés Bernal. "Lengua nacional e identidad cultural del cubano". Programa seminario El español en Cuba, Carrera Sociocultural.

Signos: Identidad y aldea global. 2001.

